














Area di indagine a 3km dai centri degli impianti

LEGENDA

-  CP_Mesagne
-  Viabilità di campo
-  Mitigazione Esterna
-  Area Tracker
-  Recinzione Impianto
-  Perimetro Impianto
-  Consegna
-  Linea di Connessione interrata
-  Linea Interrata
-  Area di indagine raggio 3km
- A.T.D. - GEOMORFOLOGICO raster
-  High: 255
-  Low: 0
- A.T.E. - AMBITTI TERRITORIALI ESTESI
-  High: 255
-  Low: 0

COMMITTENTE	 GR Value Brindisi 2 S.r.l. Via Durini, 9 20122 Milano Tel: +39 02 50043159 PEC: grvaluebrindisi2@legaimal.it	GR VALUE BRINDISI 2 S.r.l. Via Durini, 9 20122 Milano (MI) P. IVA: 0779090965			
PROGETTISTI	 Ingveprogetti S.r.l. via Federico II Svevo n.64 -72023, Mesagne (BR) email: info@ingveprogetti.it				
PROGETTO	REGIONE PUGLIA PROVINCIA DI BRINDISI COMUNE DI MESAGNE TORRE SANTA SUSANNA				
ELABORATO	Titolo: Inquadramento urbanistico generale - A.T.D. - Lotti MS_1 - MS_2				
Codice elaborato	TCJGK65_StudioInserimentoUrbanistico_07a	SCALA: 1:10.000			
N°	DATA	DESCRIZIONE	PROGETTO	VERIFICATO	APPROVATO
00	APRILE 2022	Prima emissione	Ing. Giorgio Vece	Ing. Giorgio Vece	

