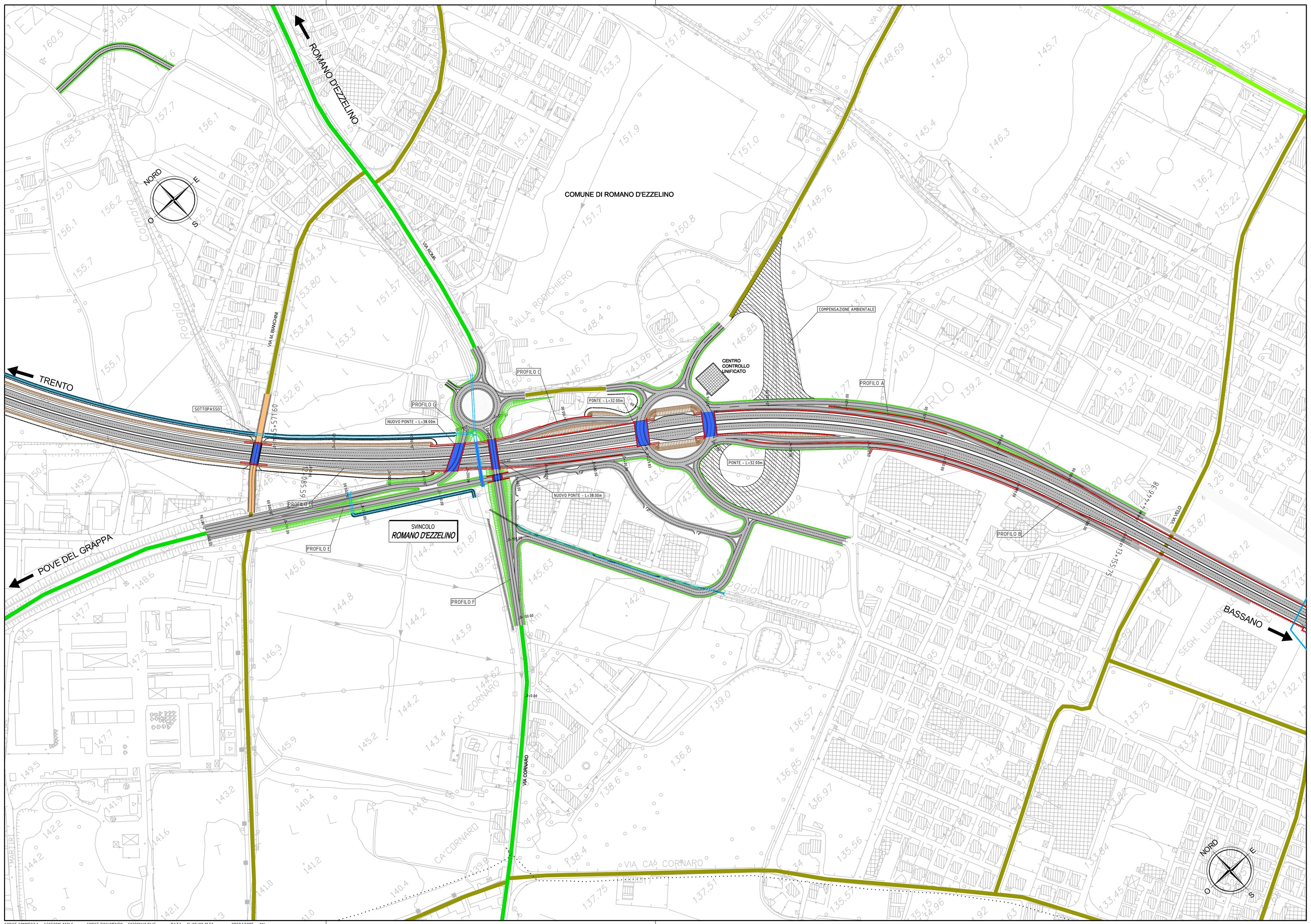

STRALCIO PLANIMETRICO

SCALA 1:75'000

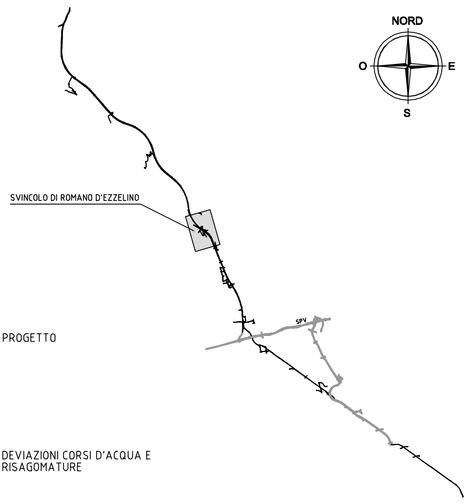

LEGENDA

VIABILITA' DI PROPOSTA

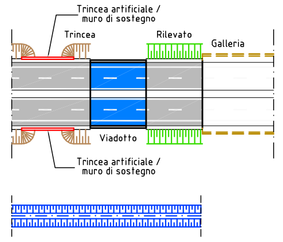

PROGETTO

DEVIAZIONI CORSI D'ACQUA E RISAGOMATURE

VIABILITA' IN PROGRAMMA

ALTRA PROGETTAZIONE IN PROGRAMMA / IN COSTRUZIONE

VIABILITA' ESISTENTE

SS47	STRADE STATALI
SP74	STRADE PROVINCIALI
Via Fossà	STRADE COMUNALI PRINCIPALI
TN-VE	LINEE FERROVIARIE
	CONFINI COMUNALI
	CONFINI PROVINCIALI
FIUME BRENTA	FIUMI / TORRENTI
TRENTO	DIREZIONI PRINCIPALI
BASSANO DEL GRAPPA	LOCALITA' PRINCIPALI

Regione del Veneto

Progettazione, costruzione e gestione
Itinerario della Valsugana Valbrenta - Bassano
Superstrada a pedaggio



PROPOSTA DI FINANZA DI PROGETTO

ai sensi della L.R.V. n° 15 / 2002 e D.Lgs n° 163 / 2006
avviso BURV n° 71 del 28/08/2009

PROGETTO PRELIMINARE

PROPONENTE: COSTITUENDO CONSORZIO TRA

PIZZAROTTI — Ing. E. MANTOVANI — CIS — CORDIOLI&C

PROGETTAZIONE:

idroesse infrastrutture spa — PROTECO — HYDROSTUDIO

Sistema di esazione a cura di: venetopass

RESPONSABILE INTEGRAZIONE PRESTAZIONI SPECIALISTICHE
Dott. Ing. Gianfranco ZOLETTO

PROGETTO PRELIMINARE
PROGETTO STRADALE - ASSE PRINCIPALE
SVINCOLI
Svincolo Romano d'Ezzelino - Planimetria

ALL. N. B.02.06.PL.03

SCALA: 1:2'000

DATA: Dicembre 2009

COMMESSA: ACSF291C.000\C

REVISIONE	DATA	DESCRIZIONE	REDATTO	CONTROLLATO	AUTORIZZATO
0	Dicembre 2009	Prima emissione	N. Varise	L. Tesser	G. De Stavola

OPERA PROTETTA AI SENSI DELLA LEGGE 22 APRILE 1941 N° 633 TUTTI I DIRITTI RISERVATI. QUALSIASI RIPRODUZIONE ED UTILIZZAZIONE NON AUTORIZZATE SARANNO PERSEGUITE A RIGORE DI LEGGE