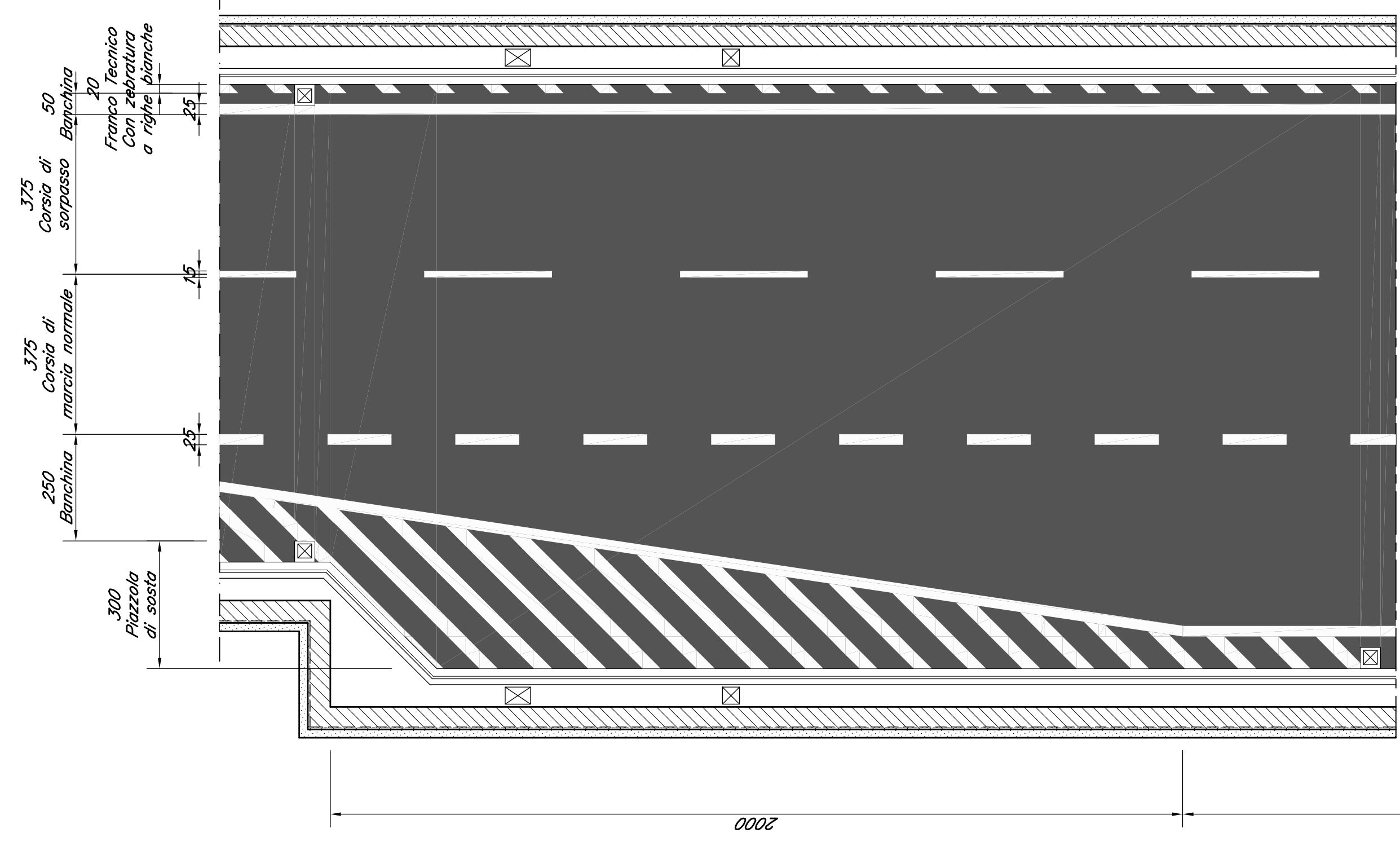


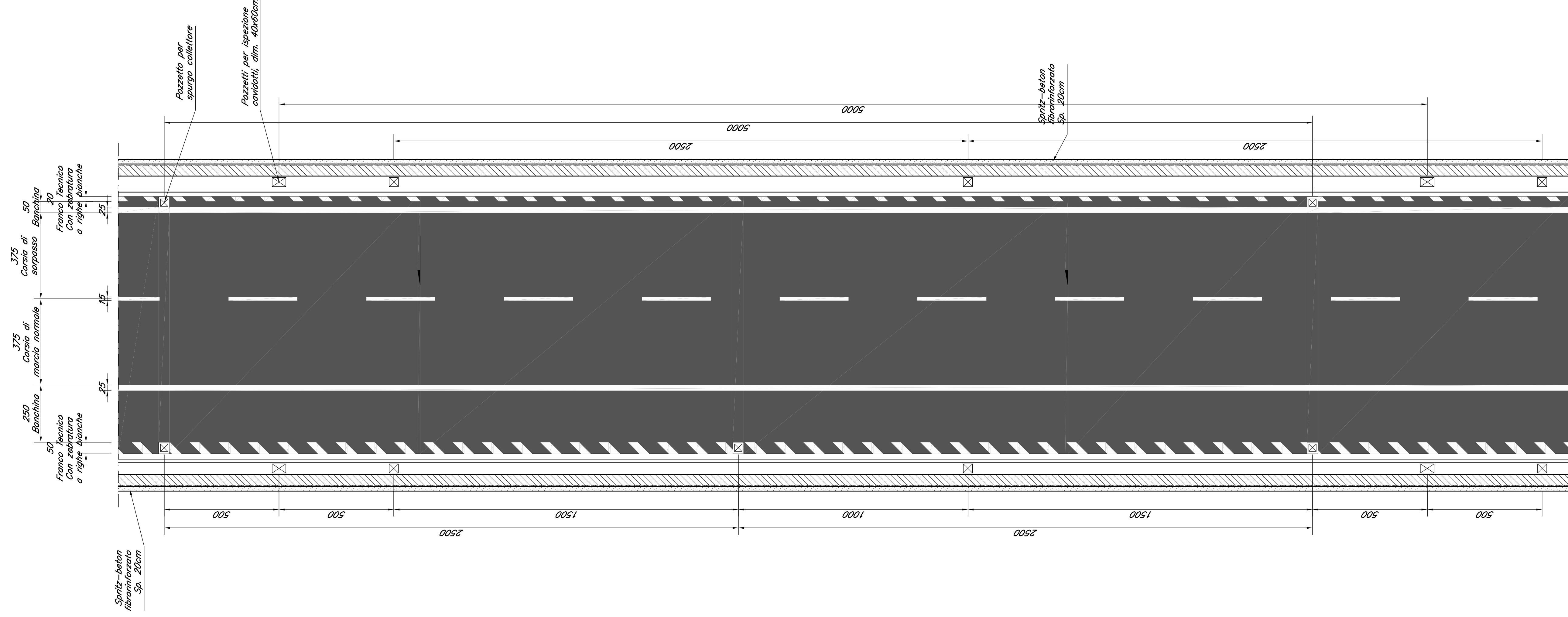
PIANTA SEGNALETICA ORIZZONTALE
(Ogni 600 m) PAZZOLA DI SOSTA

scala 1:100



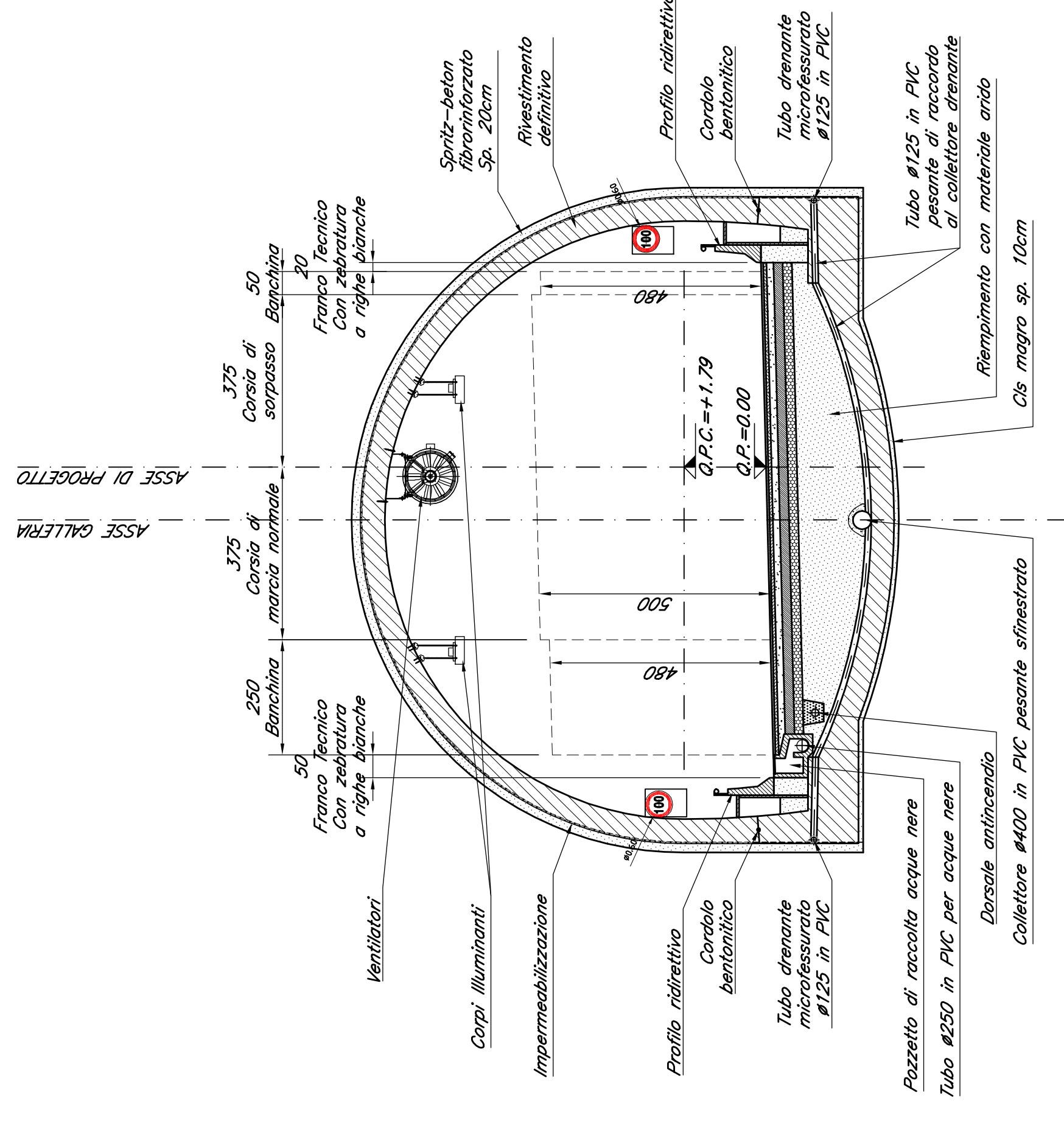
PIANTA SEGNALETICA ORIZZONTALE
TIPO

scala 1:100



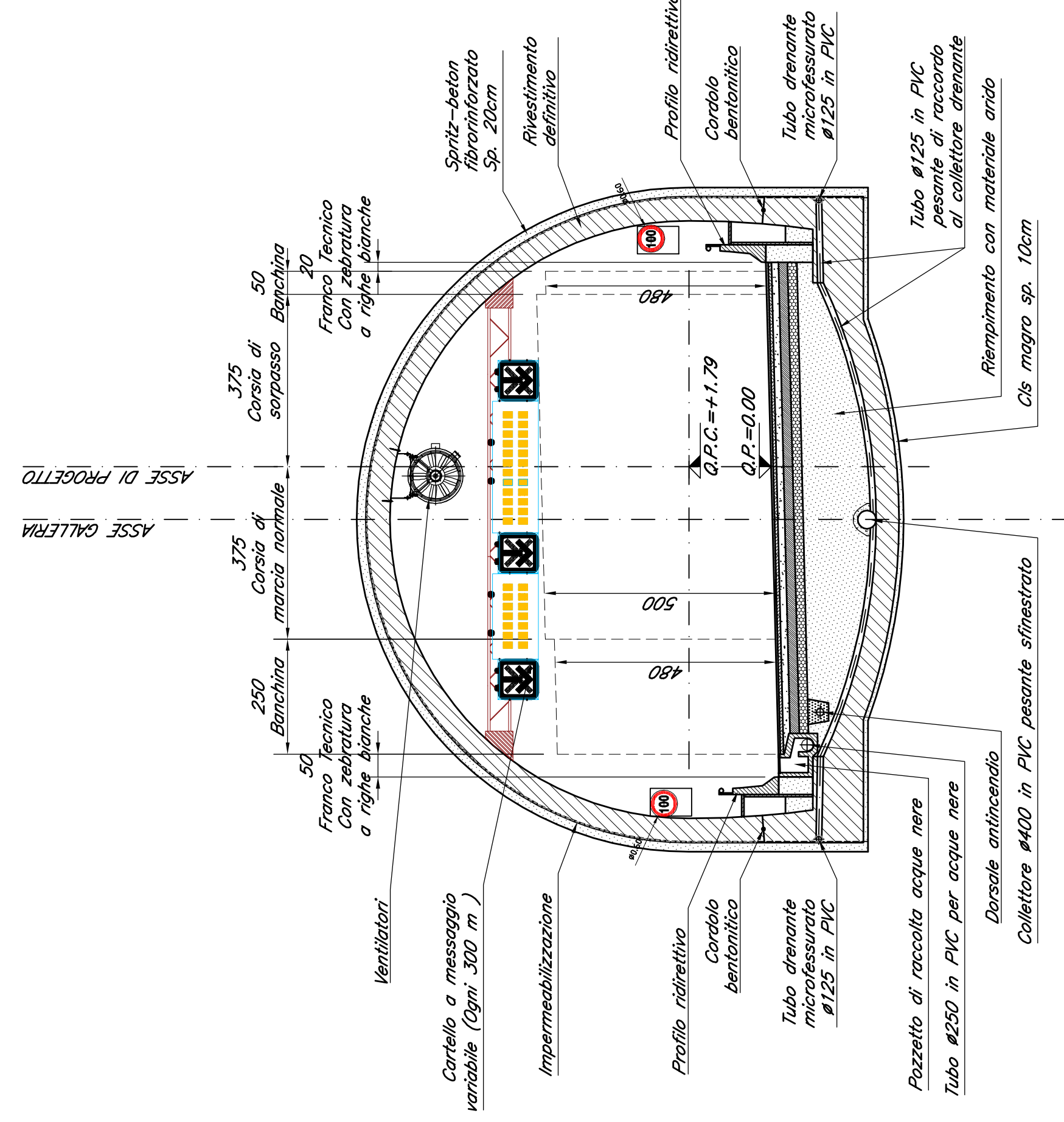
SEZIONE TIPO CON ARREDO

scala 1:100



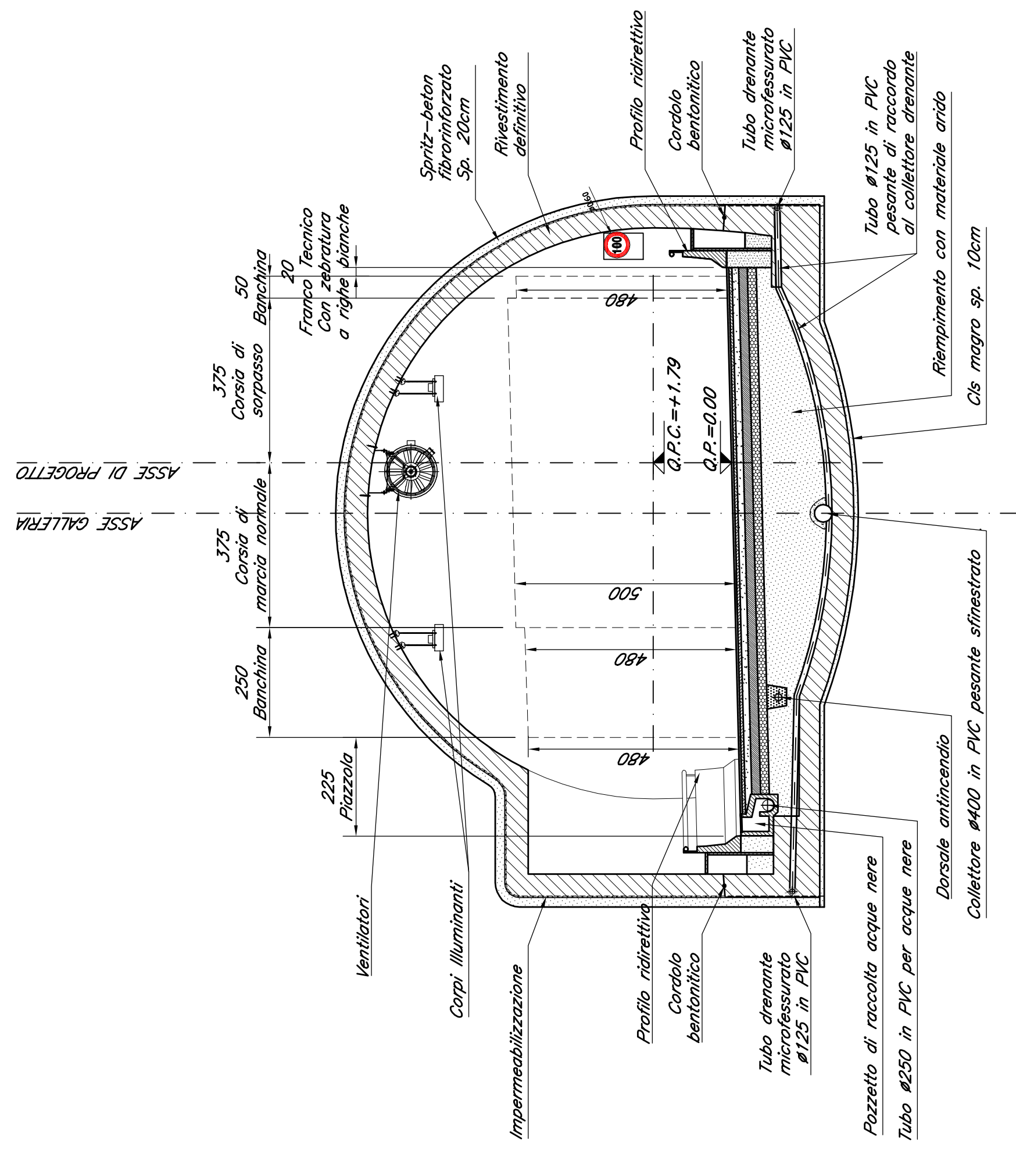
SEZIONE CON CARTELLONISTICA LUMINOSA

scala 1:100




SEZIONE PAZZOLA DI SOSTA
(Ogni 600 m) CON ARREDO

scala 1:100



Regione del Veneto
Progettazione, costruzione e gestione
Itinerario della Valsugana Valbrenta - Bassano
Superstrada a pedaggio



PROPOSTA DI FINANZA DI PROGETTO
di accordi della L.V. n. 15/2002 e D.Lgs. n. 163/2008
AVVISO BURY n. 71 del 26/09/2009

PROGETTO PRELIMINARE

PROVENIENTE COSTIUNDO CONSORZIO TRV

PIZZAROTTI

INTEC

CIS

CARDOLINI

idrosesse

PROTECO

STUDIO

RESPONSABILE INTEGRAZIONE PROIEZIONI STRUTTURATIVE

Dot. Ing. Gianfranco ZOILETTO

PROGETTO PRELIMINARE
GALLERIE
Gallerie naturali - Tipici

Galleria naturale - sezione tipo - dettagli arretrati stradali e piazzole di sosta

Scale: 1:100, 1:500, 1:2000, 1:5000

Autore: PIZZAROTTI, INTEC, CIS, CARDOLINI

Progettazione: idrosesse, PROTECO, STUDIO

Scale: 1:100, 1:500, 1:2000, 1:5000

Autore: PIZZAROTTI, INTEC, CIS, CARDOLINI