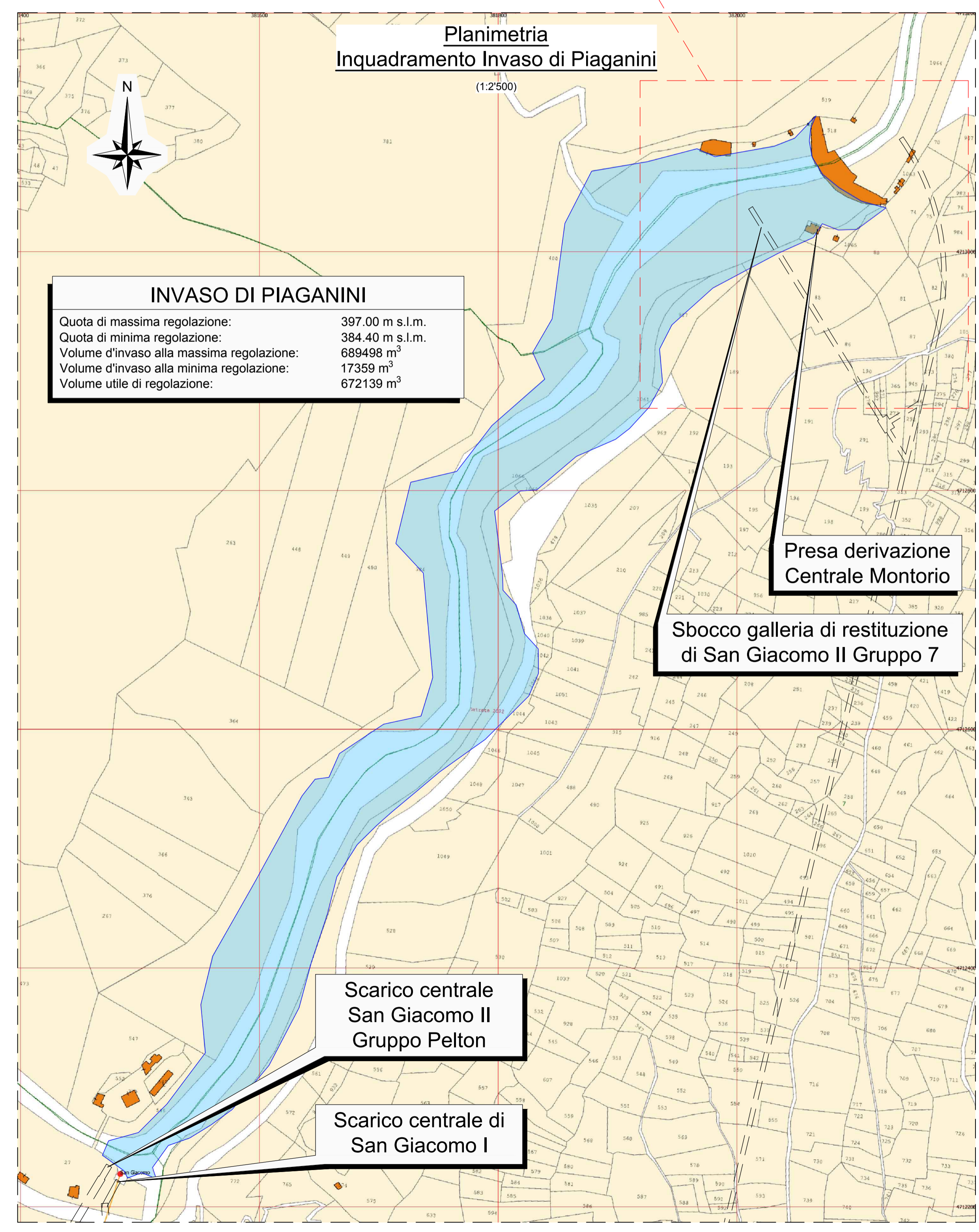
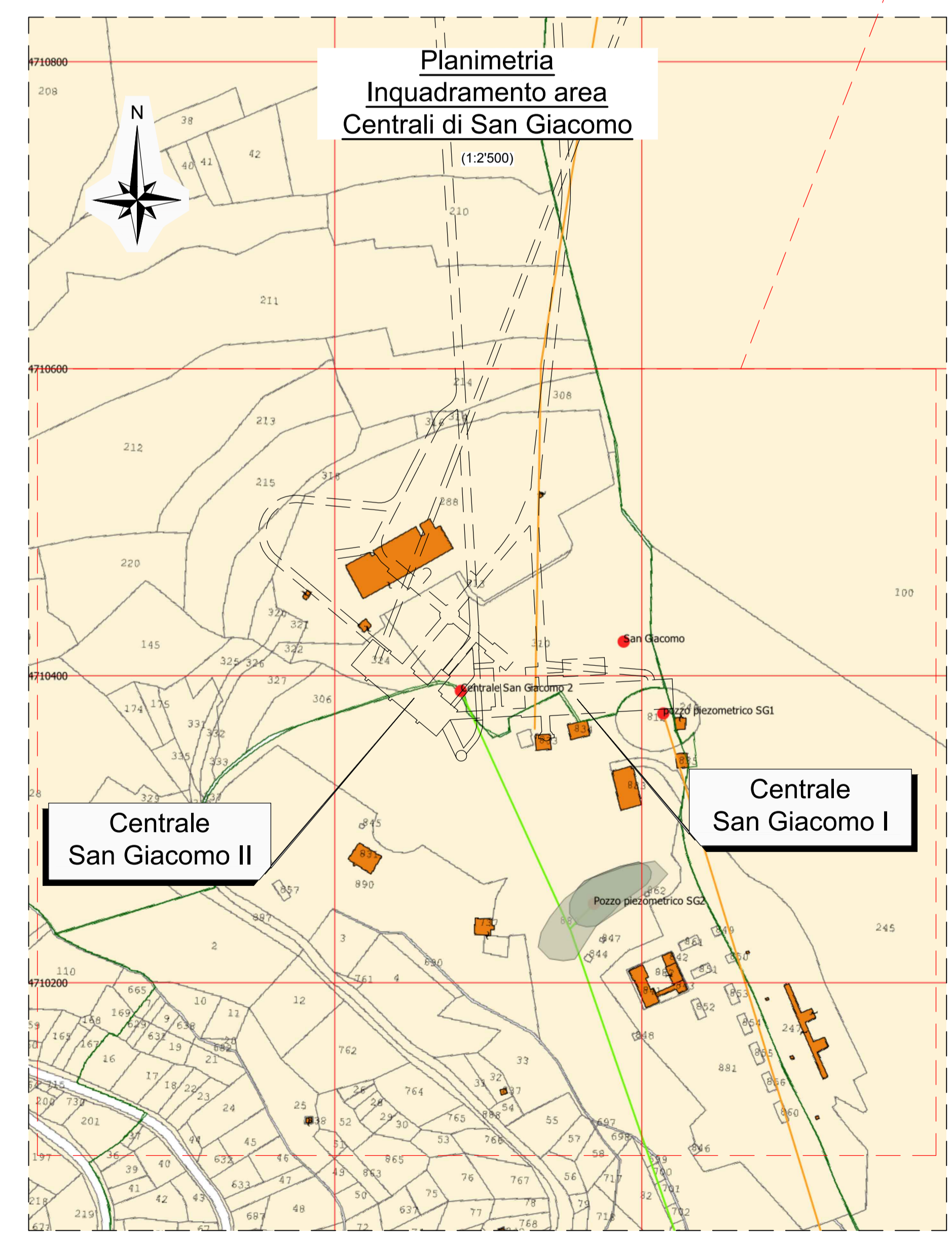


Provincia di TERAMO (TE)		Provincia di TERAMO (TE)	
Comune di CROGNALETO - Cod. D179			
Foglio	Particella	Foglio	Particella
61	256	07	271
61	518	07	272
61	519	07	273
Comune di FANO ADRIANO - Cod. D489			
Foglio	Particella	07	274
07	70	07	275
07	74	07	276
07	75	07	277
07	76	07	291
07	80	07	294
07	81	07	365
07	82	07	390
07	83	07	945
07	85	07	946
07	86	07	967
07	87	07	983
07	105	07	984
07	189	07	987
07	190	07	997
07	191	07	1061
07	270	07	1063
		07	1064
		07	1065
		07	1066

Provincia di TERAMO (TE)		Provincia di TERAMO (TE)		Provincia di TERAMO (TE)		Provincia di TERAMO (TE)	
Comune di FANO ADRIANO - Cod. D489							
Foglio	Particella	Foglio	Particella	Foglio	Particella	Foglio	Particella
12	100	04	109	05	30	05	837
12	245	04	110	05	31	05	838
12	246	04	156	05	32	05	841
12	247	04	159	05	33	05	842
Comune di PIETRACAMELA - Cod. G608							
Foglio	Particella	Foglio	Particella	Foglio	Particella	Foglio	Particella
01	145	04	160	05	36	05	843
01	174	04	161	05	37	05	844
01	175	04	164	05	38	05	845
01	211	04	165	05	39	05	846
01	212	04	168	05	40	05	847
01	213	04	169	05	44	05	848
01	214	04	197	05	45	05	849
01	215	04	198	05	46	05	850
01	218	04	199	05	51	05	851
01	219	04	200	05	52	05	852
01	220	04	201	05	53	05	854
01	227	04	665	05	54	05	855
01	267	04	714	05	55	05	856
01	288	04	715	05	56	05	857
01	306	04	716	05	57	05	860
01	308	04	730	05	58	05	861
01	310	05		05	82	05	862
01	313	05	2	05		05	863
01	314	05	3	05		05	865
01	316	05	4	05	299	05	881
01	318	05	7	05	629	05	882
01	320	05	8	05	630	05	883
01	321	05	9	05	631	05	884
01	322	05	10	05	632	05	887
01	324	05	11	05	638	05	889
01	325	05	12	05	682	05	890
01	326	05	16	05	690		
01	327	05	17	05	697		
01	328	05	18	05	698		
01	329	05	19	05	699		
01	330	05	20	05	737		
01	331	05	21	05	761		
01	332	05	22	05	762		
01	333	05	23	05	764		
01	334	05	24	05	765		
01	335	05	25	05	766		
01	336	05	26	05	812		
01	337	05	27	05	828		
		05	28	05	831		
		05	29	05	832		
		05		05	833		
		05		05	834		
		05		05	835		



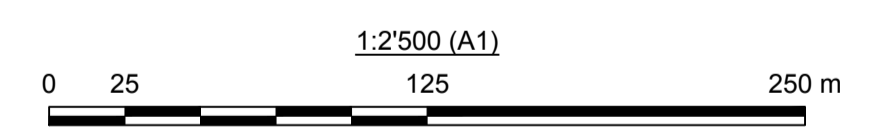
**INVASO DI PIAGANINI**  
 Quota di massima regolazione: 397.00 m s.l.m.  
 Quota di minima regolazione: 384.40 m s.l.m.  
 Volume d'invaso alla massima regolazione: 689498 m<sup>3</sup>  
 Volume d'invaso alla minima regolazione: 17359 m<sup>3</sup>  
 Volume utile di regolazione: 672139 m<sup>3</sup>



**Legenda:**  
 Acqua  
 Impianti esistenti

**Note:**  
 • Tutte le misure e le quote sono espresse in metri e in metri sopra il livello del mare (m s.l.m.), se non diversamente indicato.  
 • Tutte le coordinate, espresse in metri, sono riferite al sistema di riferimento topografico WGS/UTM84 zona 33N.

**Riferimenti:**  
 • GRE.EEC.D.29.IT.H.51386.00.112 - Batimetria nuova presa valle gruppo reversibile  
 • GRE.EEC.D.29.IT.H.51386.00.115 - Inquadramento su CTR  
 • GRE.EEC.D.29.IT.H.51386.00.119 - Stato di Fatto: Corografia e Planimetria  
 • GRE.EEC.D.29.IT.H.51386.00.128 - Stato di Fatto: Zona presa nuovo gruppo reversibile - presa di valle



00	31/05/2022	Emissione per Revisione Cliente	M.Carelli	C.Piccini / F.Maugliani	M.Braghini
REV.	DATE	DESCRIPTION	PREPARED	CHECKED	APPROVED
<b>PROGETTO:</b> <b>CENTRALE DI SAN GIACOMO III</b> <b>INSTALLAZIONE DI NUOVO GRUPPO DI POMPAGGIO</b>					
FILE NAME (EGP CODE): GRE.EEC.D.99.IT.H.171700.00.019.00			LOMBARDI CODE: 2021.0047.009-GE-GEN-DW-018		
CLASSIFICATION: <b>Public</b>		FORMAT: <b>A1</b>	SCALE: <b>1:2'500</b>	PLOT SCALE: <b>1:1</b>	SHEET: <b>1 di 1</b>
UTILIZATION SCOPE: <b>Progetto Definitivo per Autorizzazione</b>			TITLE: <b>STATO DI FATTO</b> <b>PIANO CATASTALE</b> <b>(AREE DI INTERVENTO ED AREE DI CANTIERE)</b>		
VALIDATED BY: <b>P. Viganoni</b>					
VERIFIED BY:					
COLLABORATORS:					
EGP CODE <b>GREEC D 9 9 I T H 1 7 1 7 0 0 0 0 1 9 0 0</b>					

This document is property of Enel Green Power SpA. It is strictly forbidden to reproduce this document, in whole or in part, and to provide to others any related information without the previous written consent by Enel Green Power SpA.