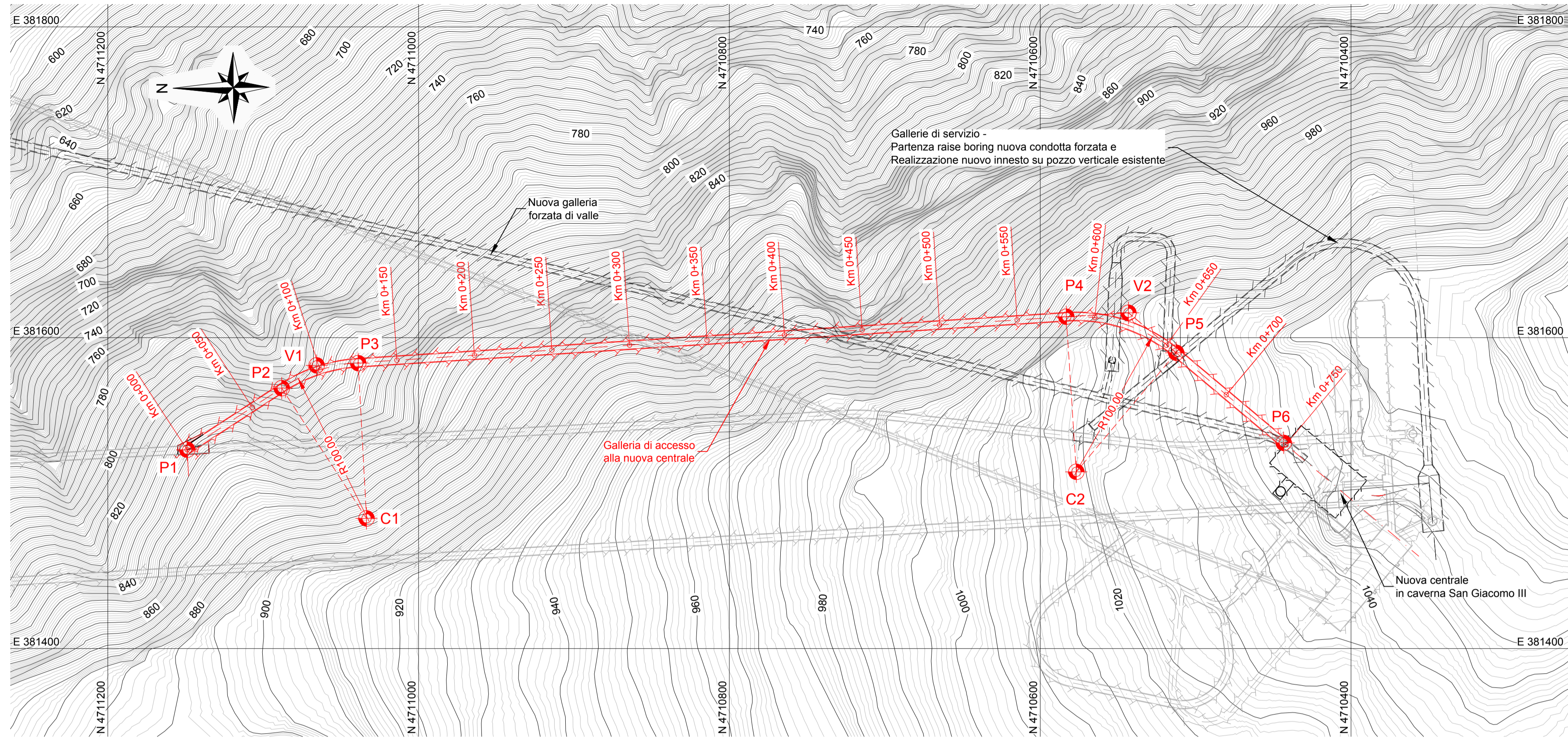
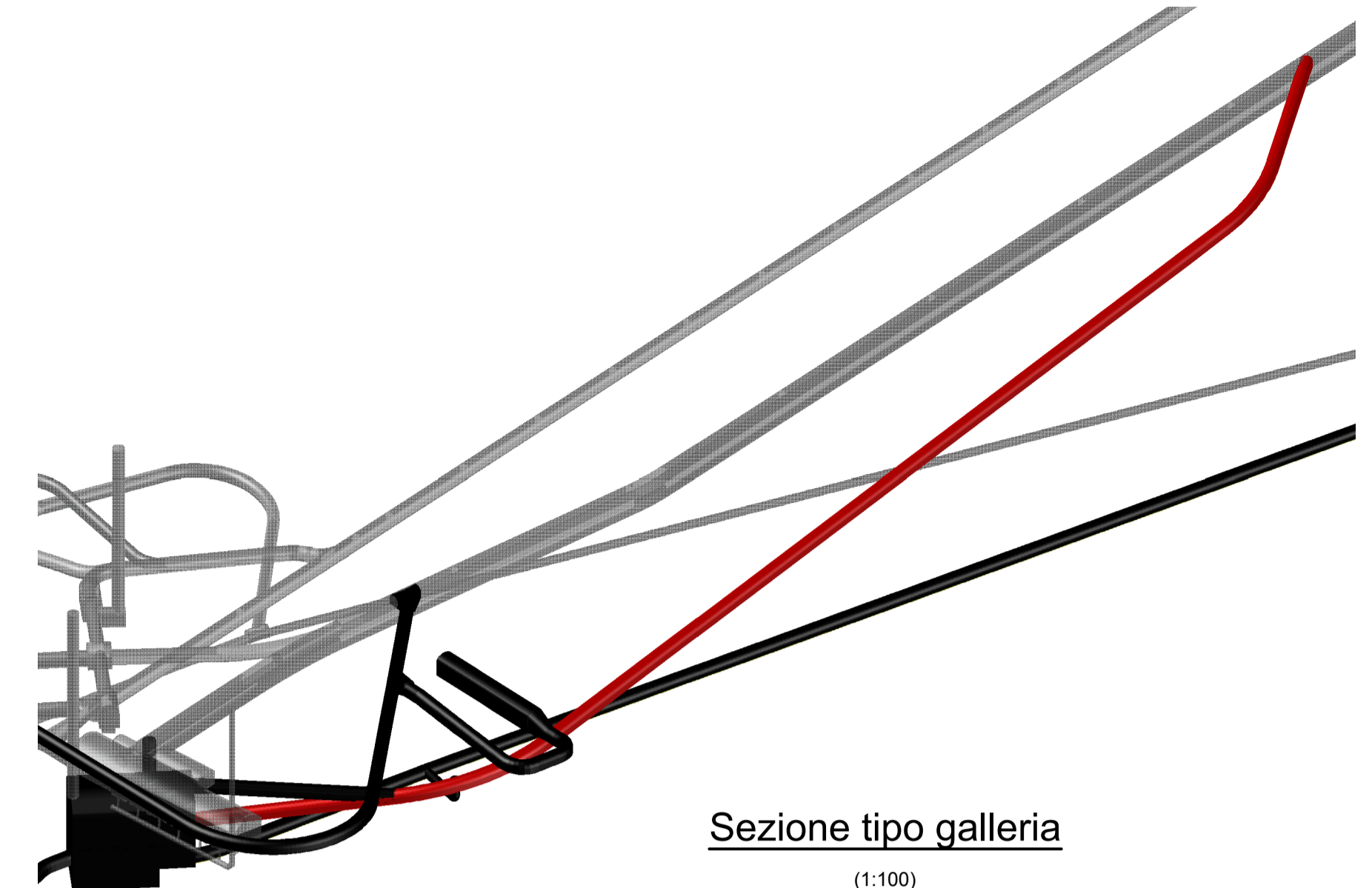


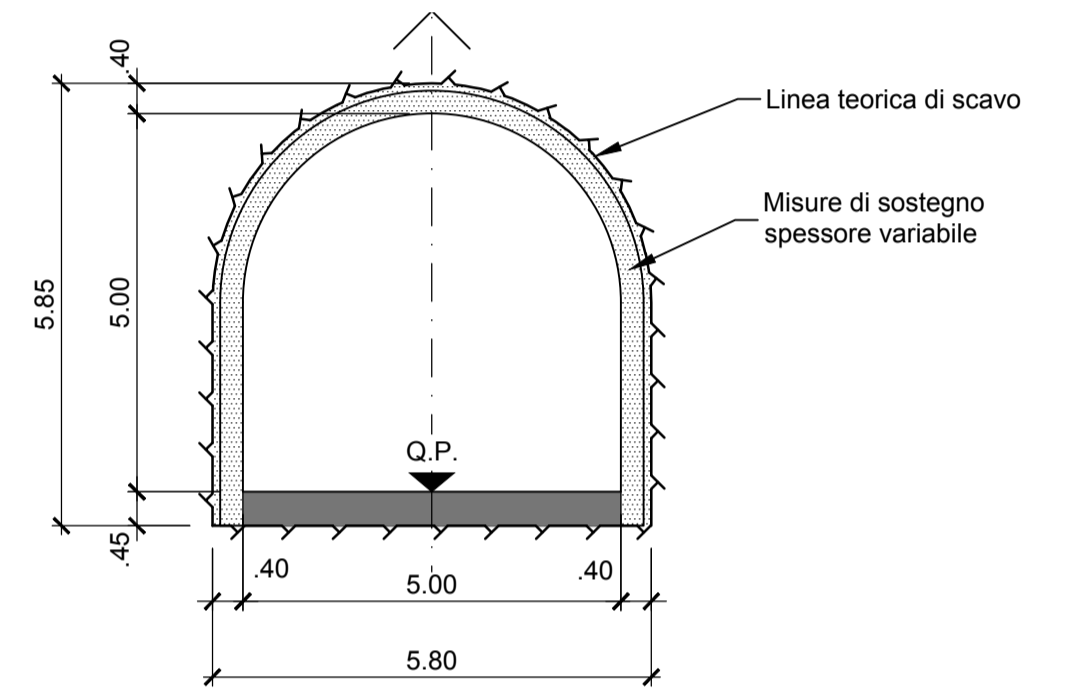
Planimetria
(1:2'000)



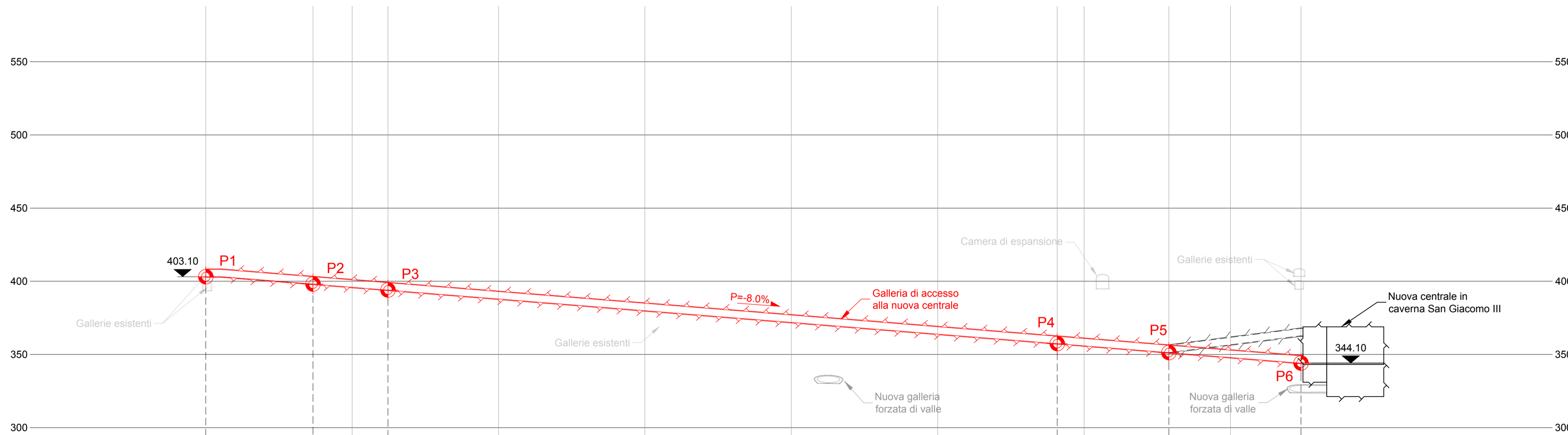
Vista 3D



Sezione tipo galleria
(1:100)



Profilo longitudinale
(1:2'000)



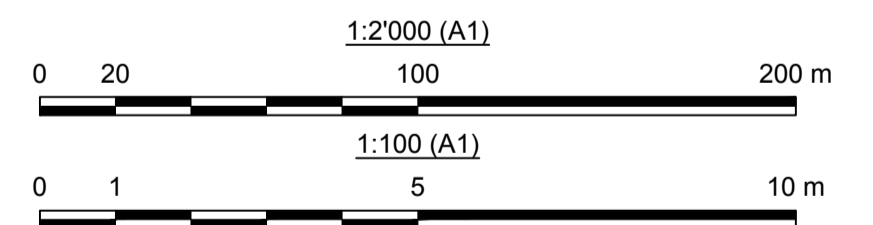
Coordinate		
Punto	Est [m]	Nord [m]
P1	381527.91	4711148.94
P2	381567.54	4711088.06
P3	381583.59	4711038.84
P4	381613.47	4710583.23
P5	381590.33	4710512.53
P6	381532.34	4710443.33
C1	381483.74	4711033.50
V1	381582.16	4711065.60
C2	381513.68	4710576.76
V2	381616.07	4710543.24

Legenda:

- Nuova opera in oggetto
- Nuove opere di progetto
- Opere esistenti

Note:

- Tutte le misure e le quote sono espresse in metri e in metri sopra il livello del mare (m s.l.m.), se non diversamente indicato.
- Tutte le coordinate, espresse in metri, sono riferite al sistema di riferimento topografico WGS/UTM84 zona 33N.



Scale
1:2'000

Progressiva [m]	0+000	0+073.2	0+100	0+124.5	0+200	0+300	0+400	0+500	0+581.7	0+600	0+657.9	0+700	0+748.2
Distanze parziali [m]		73.3	51.3				457.2			76.2		90.3	
Quota progetto (m sim)	403.1	398.1	395.6	394.0					357.4		350.6		344.1
Quota terreno (m sim)	838.1	807.6	805.6	817.9	863.5	905.4	934.2	954.1	999.1	1010.8	1034.2	1038.1	1044.1

REV.	DATE	DESCRIPTION	PREPARED	CHECKED	APPROVED
00	15/07/2022	Emissione per Revisione Cliente	R.Gianni	C.Piccinini / F.Maugliani	M.Braghini
PROJECT: CENTRALE DI SAN GIACOMO III INSTALLAZIONE DI NUOVO GRUPPO DI POMPAGGIO					
FILE NAME (EGP CODE): GRE.EEC.D.99.IT.H.1710.00.043.00 CLASSIFICATION: Public			LOMBARDO CODE: 2021.0047.009-GC-COF-DW-042 FORMAT: A1 SCALE: 1:2'000/100 PLOT SCALE: 1:1 SHEET: 1 di 1		
UTILIZATION SCOPE: Progetto Definitivo per Autorizzazione			TITLE: STATO DI PROGETTO GALLERIA DI ACCESSO ALLA NUOVA CENTRALE		
VALIDATED BY: P. Viganoni EGP CODE: GRE.EEC.D.99.IT.H.1710.00.043.00					
VERIFIED BY: Support Team					
COLLABORATORS: GRE.EEC.D.99.IT.H.1710.00.043.00					