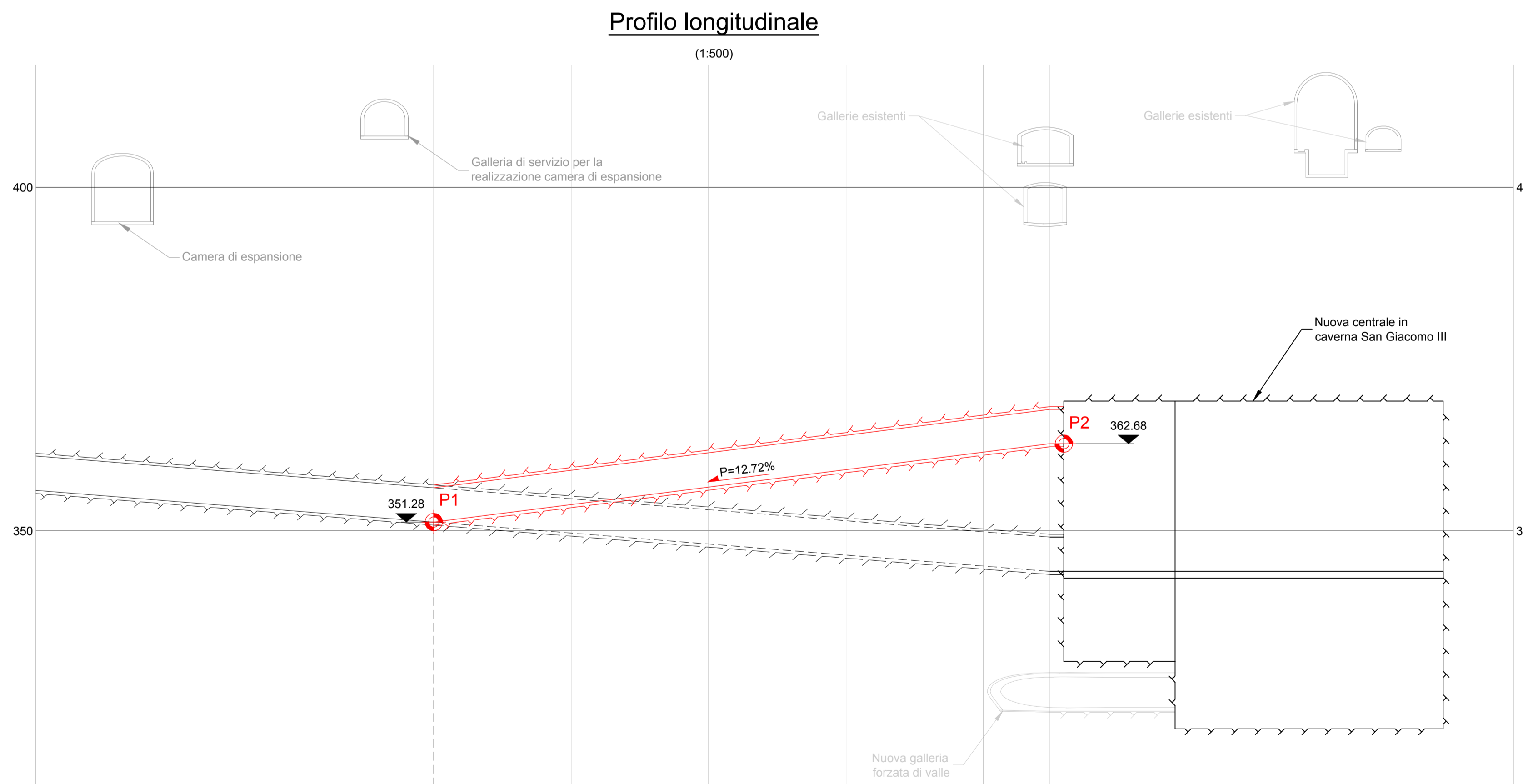


Coordinate

| Punto | Est [m] | Nord [m] |
|-------|-----------|------------|
| P1 | 381590.33 | 4710512.53 |
| P2 | 381531.44 | 4710442.26 |

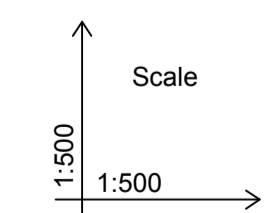
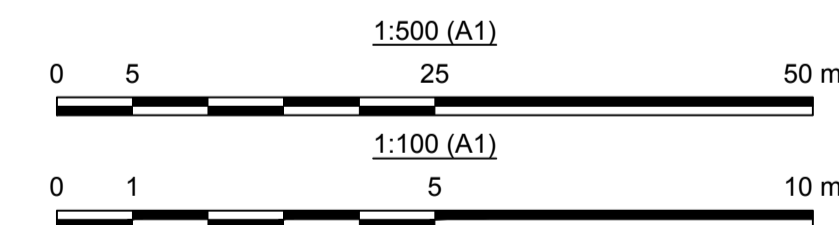


Legenda:

- Nuova opera in oggetto
- Nuove opere di progetto
- Opere esistenti

Note:

- Tutte le misure e le quote sono espresse in metri e in metri sopra il livello del mare (m s.l.m.), se non diversamente indicato.
- Tutte le coordinate, espresse in metri, sono riferite al sistema di riferimento topografico WGS/UTM84 zona 33N.



| | | | | | | | |
|------------------------|--------|--------|--------|--------|--------|---------|---------|
| Progressiva [m] | 0+000 | 0+020 | 0+040 | 0+060 | 0+080 | 0+089.7 | 0+091.7 |
| Distanze parziali [m] | | | 191.7 | | | | |
| Quota progetto (m slm) | 351.28 | | | | | | 362.68 |
| Quota terreno (m slm) | 1034.2 | 1035.9 | 1037.9 | 1040.7 | 1043.0 | 1044.0 | 1044.3 |

| REV. | DATE | DESCRIPTION | PREPARED | CHECKED | APPROVED |
|--|------------|---------------------------------|--|---------------------------|-------------------------|
| 00 | 15/07/2022 | Emissione per Revisione Cliente | R.Giardi | C.Piccinini / F.Maugliani | M.Braghini |
| PROJECT: CENTRALE DI SAN GIACOMO III INSTALLAZIONE DI NUOVO GRUPPO DI POMPAGGIO | | | | | |
| FILE NAME (EGP CODE): GRE.EEC.D.99.IT.H.17170.00.047.00 | | | LOMBARDI CODE: 2021.0047.009-GC-CLE-DW-046 | | |
| CLASSIFICATION: Public | | FORMAT: A1 | SCALE: 1:500/100 | PLOT SCALE: 1:1 | SHEET: 1 di 1 |
| UTILIZATION SCOPE: Progetto Definitivo per Autorizzazione | | | TITLE: STATO DI PROGETTO GALLERIA PER LO SCAVO DELLA NUOVA CENTRALE | | |
| VALIDATED BY: P. Viganoni | | | | | |
| EGP CODE: | | | | | |
| VERIFIED BY: Support Team | | | | | |
| COLLABORATORS: | | | | | |
| GROUP: GRE FUNCTION: EEC TYPE: D ISSUER: 99 COUNTRY: IT TEC.: H PLANT: 17 SYSTEM: 17 PROGRESSIVE: 00 REVISION: 004700 | | | | | |