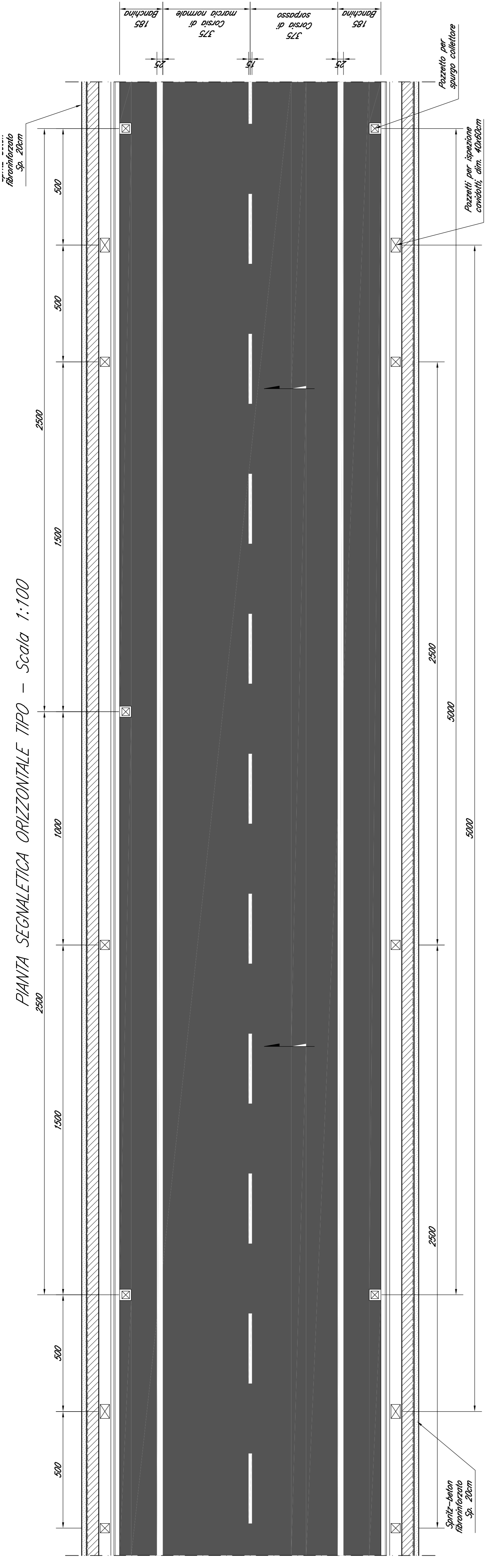

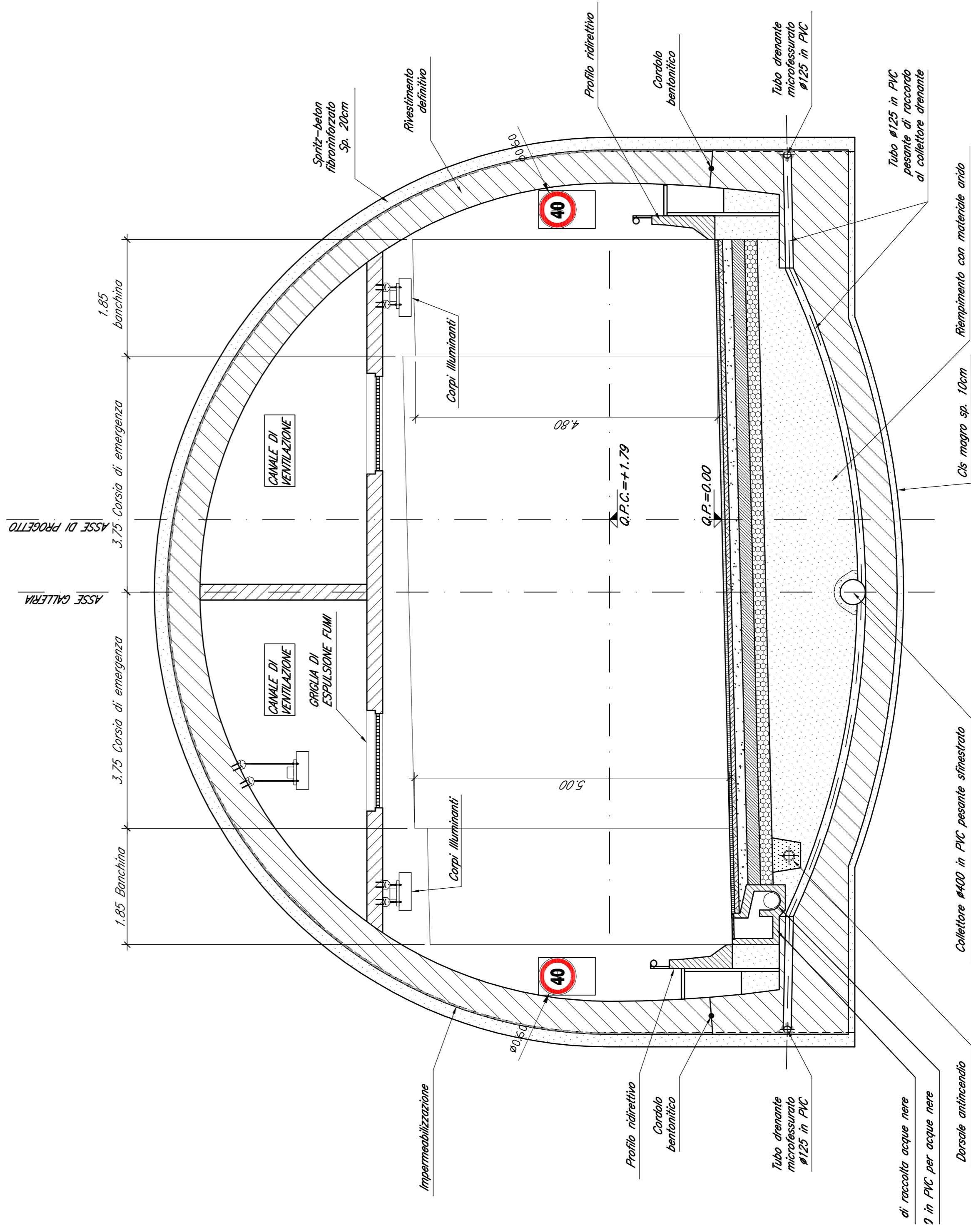


PIANTA SEGNALETICA ORIZZONTALE TIPO - Scala 1:100



SEZIONE TIPO CON ARREDO - Scala 1:50



Regione del Veneto
 Progettazione, costruzione e gestione
 Itinerario della Valsugana Valbrenta - Bassano
 Superstrada a pedaggio



PROPOSTA DI FINANZA DI PROGETTO
 ai sensi della L.R.V. n° 15/2002 e D.Lgs n° 163/2006
 avviso BURV n° 71 del 28/08/2009

PROGETTO PRELIMINARE

PROPRONTE: COSTITUENDO CONSORZIO TRA

PIZZAROTTI
 ING. E. MANTOVANI
 CIS
 CAROLI & C.
 RESPONSABILE INTEGRAZIONE PRESTAZIONI SPECIALISTICHE
 Dott. Ing. Gianfranco ZOLETTO

PROGETTAZIONE:
 idroresse
 PROIECO
 ATACOSTUDIO
 Sistema di estensione a cura di: venticopass

PROGETTO PRELIMINARE		ALL. N.	B.03.01.GA.19
GALLERIE		SCALA:	Varie
GALLERIE NATURALI - TIPICI		DATA:	Dicembre 2009
Discenderia - sezione tipo - dettagli		COMMESSA:	ACS F291C.000C
REVISIONE	DATA	DESCRIZIONE	
0	0	0	0
Autore		Progettista	
L. Tassi		E. De Bened	
REVISIONE		CONTROLLO	AUTORIZZAZIONE

OPERA PROGETTA IN SENSO DELLA LEGGE 22 APRILE 1984 N° 483 TUTTI I DIRITTI RISERVATI. QUALSIASI RIPRODUZIONE ED UTILIZZAZIONE NON AUTORIZZATE SARANNO PERSEGUITE A RISCHIO DI LEGGE.