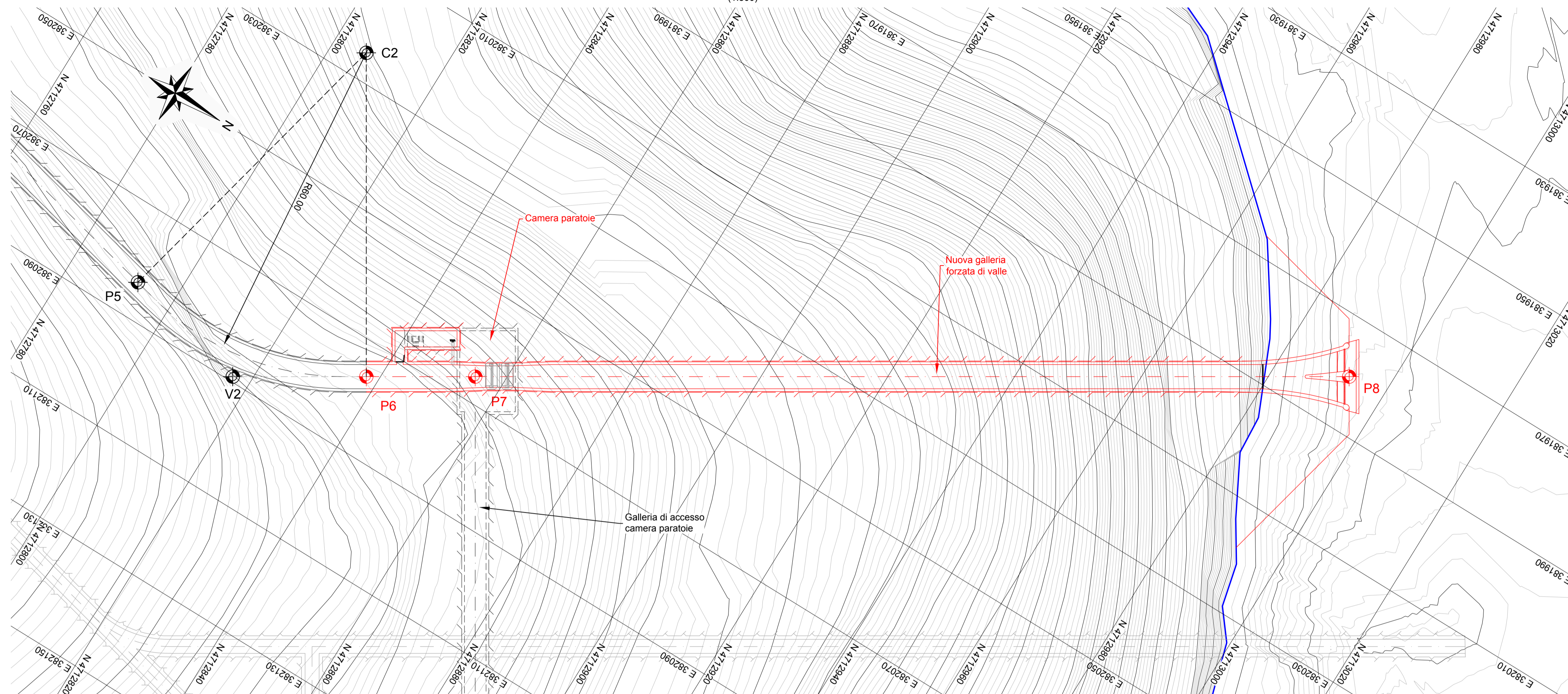
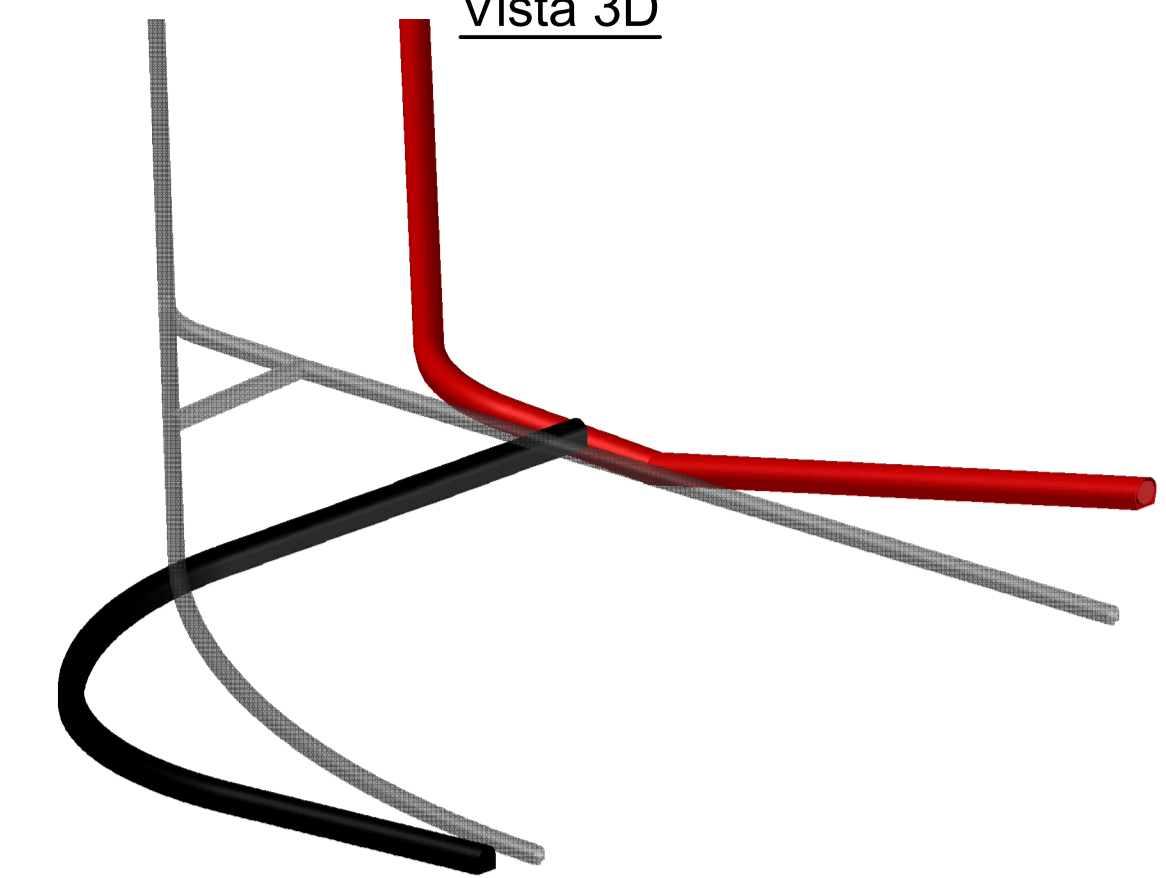


Planimetria

(1:500)

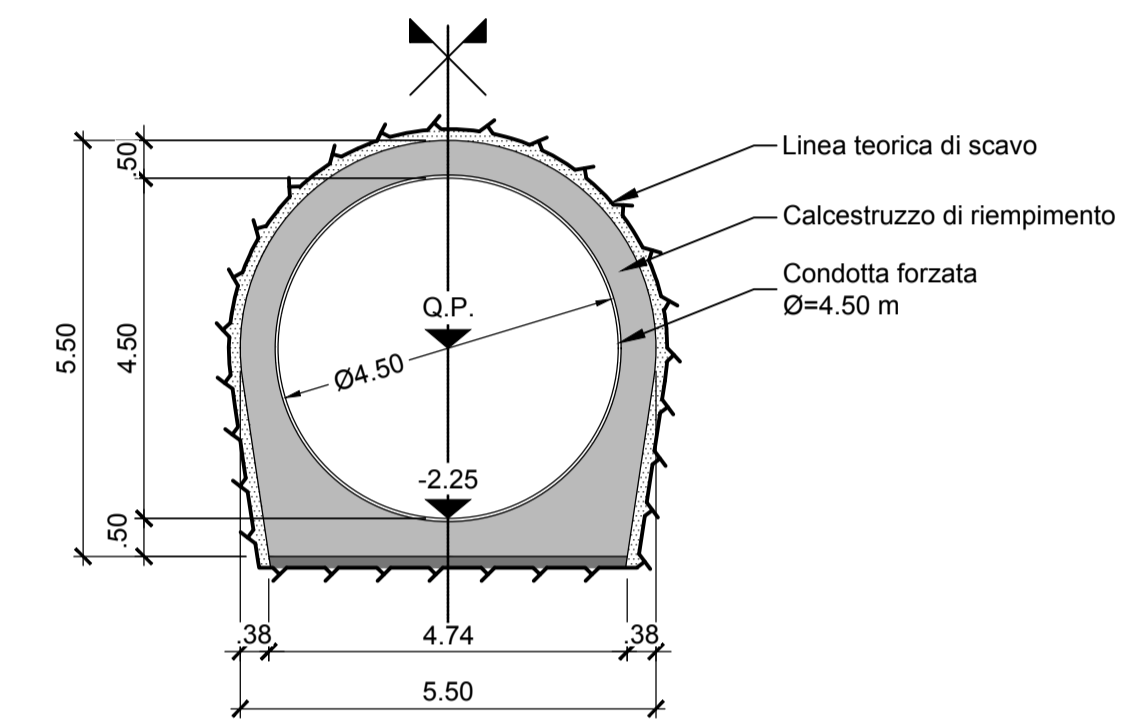


Vista 3D



Sezione tipo

(1:100)

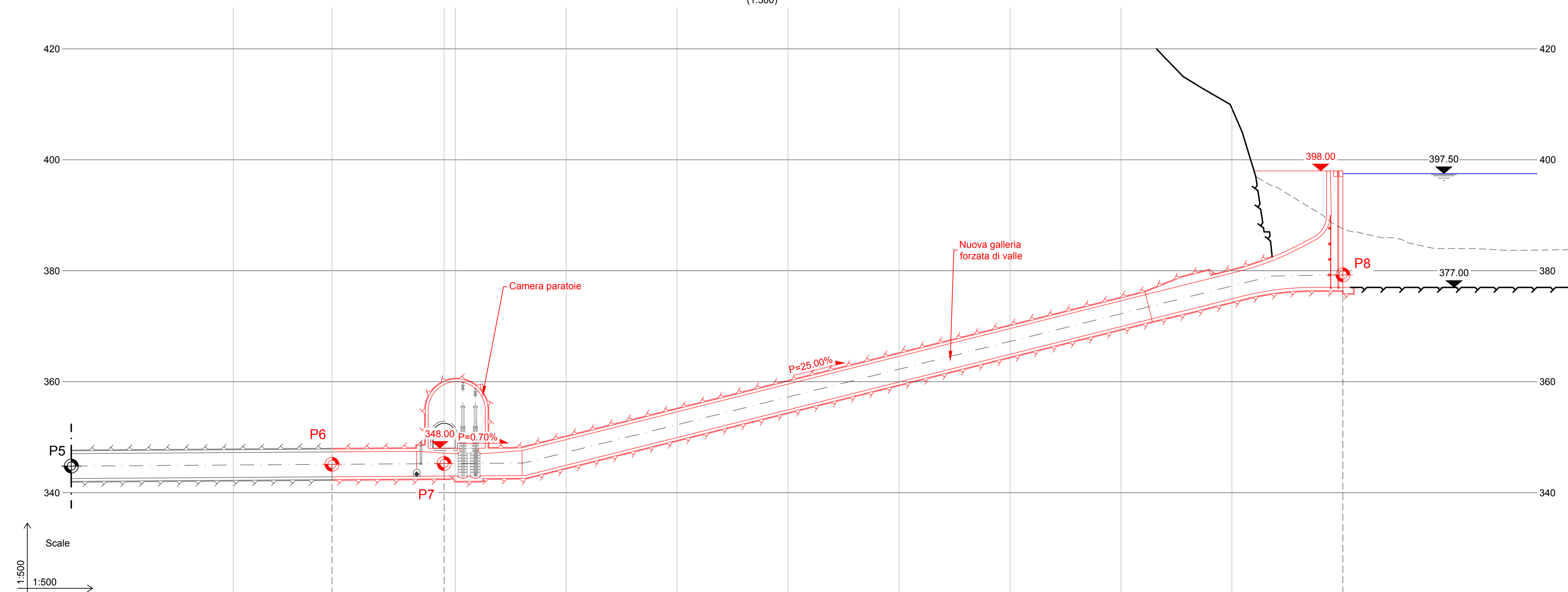


Coordinate

Punto	Est [m]	Nord [m]
P1	381507.16	4710412.51
P2	381527.01	4710436.19
P3	381537.37	4710456.92
P4	382047.60	4712639.27
P5	382083.44	4712792.56
P6	382076.06	4712837.76
P7	382065.44	4712854.95
P8	381980.29	4712992.76
C1	381488.68	4710468.30
V1	381534.66	4710445.32
C2	382025.02	4712806.22
V2	382089.08	4712816.69

Profilo longitudinale

(1:500)



Progressiva [m]	2+500	2+517.8	2+538.0	2+560	2+580	2+600	2+620	2+640	2+660	2+680	2+700
Distanze parziali [m]		20.20				162.00					
Quota progetto (m slm)		345.10	345.24								379.25
Quota terreno (m slm)	534.5	531.6	522.9	521.9	510.7	498.8	492.7	483.1	464.3	454.3	408.3

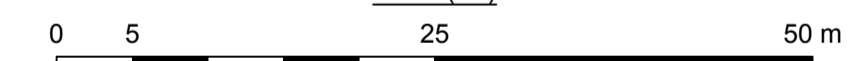
Legenda:

- Nuova opera in oggetto
- Nuove opere di progetto
- Opere esistenti

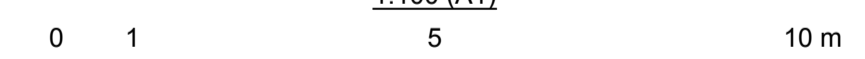
Note:

- Tutte le misure e le quote sono espresse in metri e in metri sopra il livello del mare (m s.l.m.), se non diversamente indicato.
- Tutte le coordinate, espresse in metri, sono riferite al sistema di riferimento topografico WGS/UTM84 zona 33N.

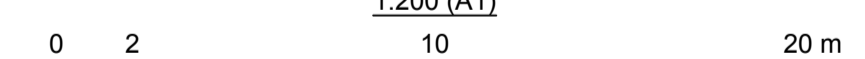
1:500 (A1)



1:100 (A1)



1:200 (A1)



REV.	DATE	DESCRIPTION	PREPARED	CHECKED	APPROVED				
00	29/07/2022	Emissione per Revisione Cliente	R.Gianoli	C.Piccinini / F.Maugliani	M.Braghini				
PROJECT: CENTRALE DI SAN GIACOMO III INSTALLAZIONE DI NUOVO GRUPPO DI POMPAGGIO									
FILE NAME (EGP CODE): GRE.EEC.D.99.IT.H.17170.00.054.00			LOMBARDO CODE: 2021.0047.009-HM-PSP-DW-653						
CLASSIFICATION: Public		FORMAT: A1	SCALE: 1:500	PLOT SCALE: 1:1	SHEET: 1 di 1				
UTILIZATION SCOPE: Progetto Definitivo per Autorizzazione			TITLE: STATO DI PROGETTO TRACCIAMENTO NUOVA GALLERIA FORZATA DI VALLE TRA PRESA E CAMERA PARATOIE						
VALIDATED BY: P. Viganoni									
VERIFIED BY: Support Team									
COLLABORATORS: GREEC									
EGP CODE: D991TH171700005400									
GROUP	FUNCTION	TYPE	ISSUER	COUNTRY	TEC.	PLANT	SYSTEM	PROGRESSIVE	REVISION
GREEC	D991TH171700005400								