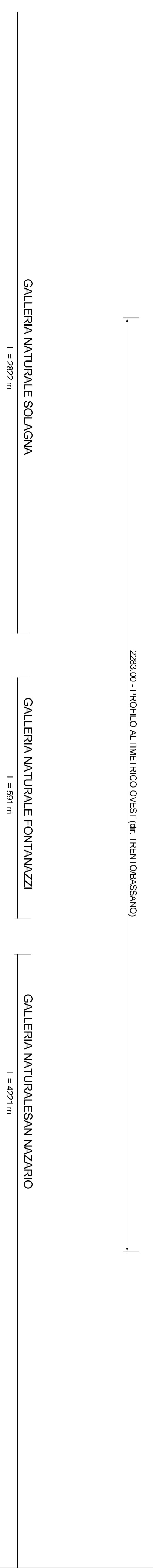
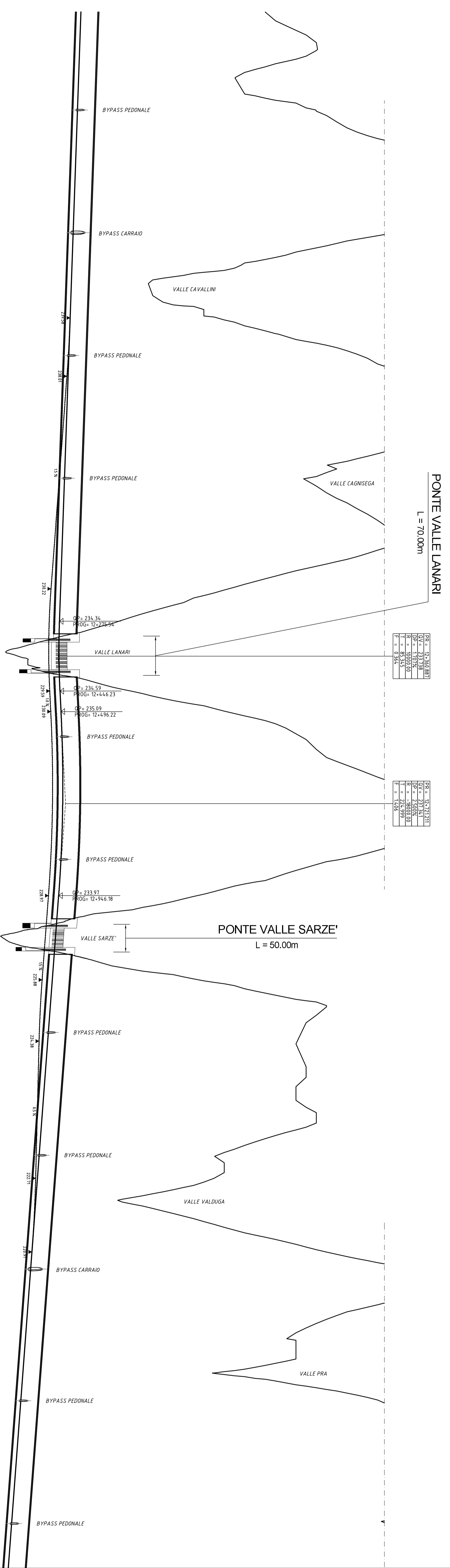


← SPV

TRENTO →



Scala: 1:5000/000
Q.R. = 0,00

PUNTI DI RIFERIMENTO

QUOTE PROGETTO	QUOTE TERRENO (m)
244,772	338,113
244,419	356,893
244,065	351,331
243,712	320,536
243,358	337,717
243,005	368,321
242,651	393,373
242,298	433,496
241,944	464,266
241,591	451,364
241,238	416,007
240,884	371,877
240,531	324,986
240,177	277,816
239,824	288,196
239,470	323,027
239,117	364,025
238,763	391,993
238,410	417,804
238,056	443,614
237,703	433,004
237,350	401,883
236,996	368,386
236,643	361,433
236,289	379,745
235,936	395,686
235,582	391,170
235,229	351,991
234,875	314,565
234,522	280,157
234,168	244,433
233,815	209,195
233,462	228,005
233,108	272,719
232,755	319,019
232,402	349,800
232,048	362,847
231,695	386,632
231,342	404,795
230,988	406,143
230,635	401,518
230,282	379,102
229,928	340,319
229,575	298,485
229,222	246,379
228,868	207,022
228,515	246,641
228,162	300,550
227,808	350,647
227,455	356,857
227,102	350,824
226,748	353,705
226,395	352,837
226,042	351,028
225,688	360,000
225,335	328,770
224,982	315,000
224,628	302,641
224,275	269,969
223,922	310,272
223,568	351,396
223,215	397,859
222,862	420,000
222,508	386,549
222,155	356,317
221,802	350,000
221,448	328,847
221,095	361,253
220,742	400,793
220,388	428,470
220,035	440,000
219,682	438,161
219,328	423,600
218,975	407,775
218,622	407,575
218,268	440,793

ETIMOMETRICHE

DIST. PARZIALI (m)	PROFILO	ALTEZZA
0	50,00	244,772
50,00	50,00	244,419
100,00	50,00	244,065
150,00	50,00	243,712
200,00	50,00	243,358
250,00	50,00	243,005
300,00	50,00	242,651
350,00	50,00	242,298
400,00	50,00	241,944
450,00	50,00	241,591
500,00	50,00	241,238
550,00	50,00	240,884
600,00	50,00	240,531
650,00	50,00	240,177
700,00	50,00	239,824
750,00	50,00	239,470
800,00	50,00	239,117
850,00	50,00	238,763
900,00	50,00	238,410
950,00	50,00	238,056
1000,00	50,00	237,703
1050,00	50,00	237,350
1100,00	50,00	236,996
1150,00	50,00	236,643
1200,00	50,00	236,289
1250,00	50,00	235,936
1300,00	50,00	235,582
1350,00	50,00	235,229
1400,00	50,00	234,875
1450,00	50,00	234,522
1500,00	50,00	234,168
1550,00	50,00	233,815
1600,00	50,00	233,462
1650,00	50,00	233,108
1700,00	50,00	232,755
1750,00	50,00	232,402
1800,00	50,00	232,048
1850,00	50,00	231,695
1900,00	50,00	231,342
1950,00	50,00	230,988
2000,00	50,00	230,635
2050,00	50,00	230,282
2100,00	50,00	229,928
2150,00	50,00	229,575
2200,00	50,00	229,222
2250,00	50,00	228,868
2300,00	50,00	228,515
2350,00	50,00	228,162
2400,00	50,00	227,808
2450,00	50,00	227,455
2500,00	50,00	227,102
2550,00	50,00	226,748
2600,00	50,00	226,395
2650,00	50,00	226,042
2700,00	50,00	225,688
2750,00	50,00	225,335
2800,00	50,00	224,982
2850,00	50,00	224,628
2900,00	50,00	224,275
2950,00	50,00	223,922
3000,00	50,00	223,568
3050,00	50,00	223,215
3100,00	50,00	222,862
3150,00	50,00	222,508
3200,00	50,00	222,155
3250,00	50,00	221,802
3300,00	50,00	221,448
3350,00	50,00	221,095
3400,00	50,00	220,742
3450,00	50,00	220,388
3500,00	50,00	220,035
3550,00	50,00	219,682
3600,00	50,00	219,328
3650,00	50,00	218,975
3700,00	50,00	218,622
3750,00	50,00	218,268
3800,00	50,00	217,915
3850,00	50,00	217,562
3900,00	50,00	217,208
3950,00	50,00	216,855
4000,00	50,00	216,502
4050,00	50,00	216,148
4100,00	50,00	215,795
4150,00	50,00	215,442
4200,00	50,00	215,088
4250,00	50,00	214,735
4300,00	50,00	214,382
4350,00	50,00	214,028
4400,00	50,00	213,675
4450,00	50,00	213,322
4500,00	50,00	212,968
4550,00	50,00	212,615
4600,00	50,00	212,262
4650,00	50,00	211,908
4700,00	50,00	211,555
4750,00	50,00	211,202
4800,00	50,00	210,848
4850,00	50,00	210,495
4900,00	50,00	210,142
4950,00	50,00	209,788
5000,00	50,00	209,435


ANDAMENTO PLANIMETRICO

LEGENDA

- * DEMOLIZIONE MANIFATTO ESISTENTE
- ** RIFINITURA E RISTRUTTURAZIONE MANIFATTO ESISTENTE
- PIANO CAMPAGNA

Regione del Veneto

Progettazione, costruzione e gestione
Itinerario della Valsugana Valbrenta - Bassano
Superstrada a pedaggio



PROPOSTA DI FINANZA DI PROGETTO
ai sensi della L.R.V. n° 15/2002 e DLGS n° 183/2005
avviso BURV n° 71/04/28/09/2009

PROFICIENTE: COSTITUENDO CONSORZIO TRA

PIZZAROTTI

ING. E. MANTOVANI

CIS

CONDOMINI 182

PROGETTAZIONE:

idroesse **PROTECO** **COMASTUDIO**

Sistema di gestione in cloud **ANTICORPUS**

RESPONSABILE INTEGRAZIONE PRESTAZIONI SERVIZI ESPICPE
Dott. Tiz. Gianfranco ZOLETTO

PROGETTO PRELIMINARE

GALLERIE

GALLERIE NATURALI - DISEGNI GENERALI
Galleria FontanaZZi - Profilo longitudinale

Scala: 1:5000/1:1000
Dicembre 2009

ACSP231C.000/C

OPERA PROTETTA IN BASE ALLA LEGGE DI PIEMONTE N° 10/2005 TUTTA L'OPERA PRODOTTA, QUALSIASI TIPOLOGIA DI PRODUZIONE NON AUTORIZZATA, SQUALIFICATA, REPLICATA, RISTRUTTURATA, REPRODURIBILE IN TUTTI I MODO.