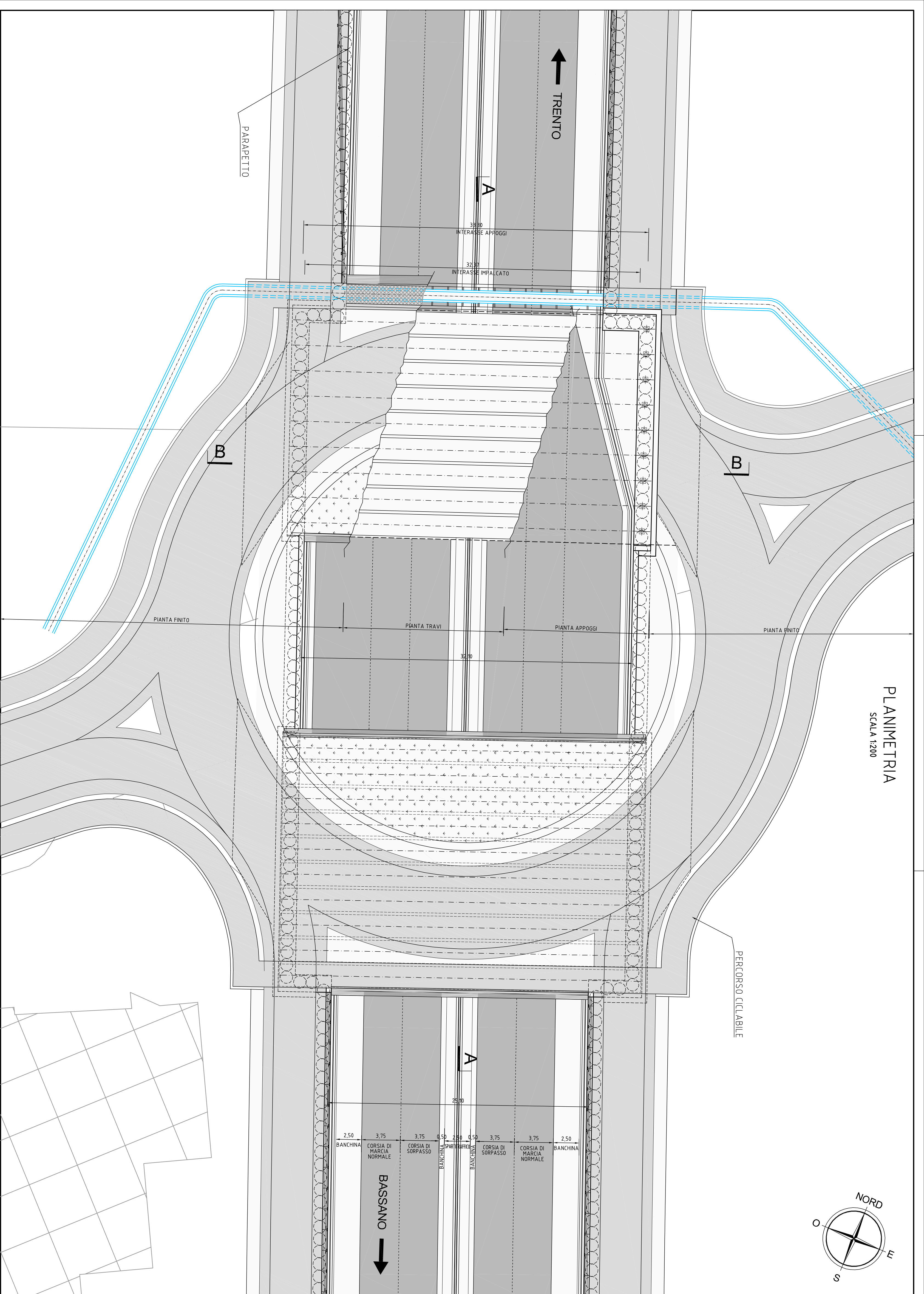


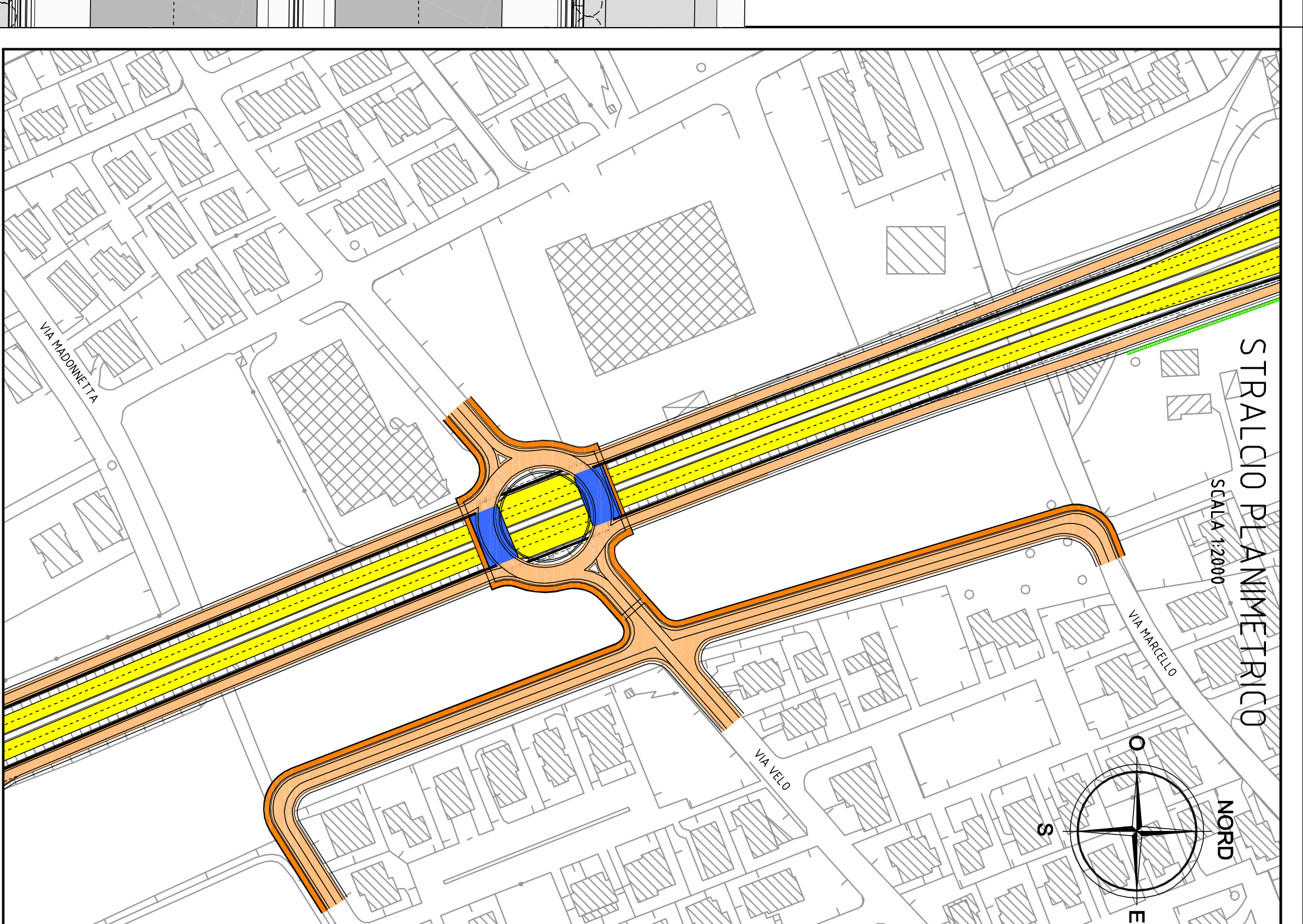
# PLANIMETRIA

SCALA 1:200



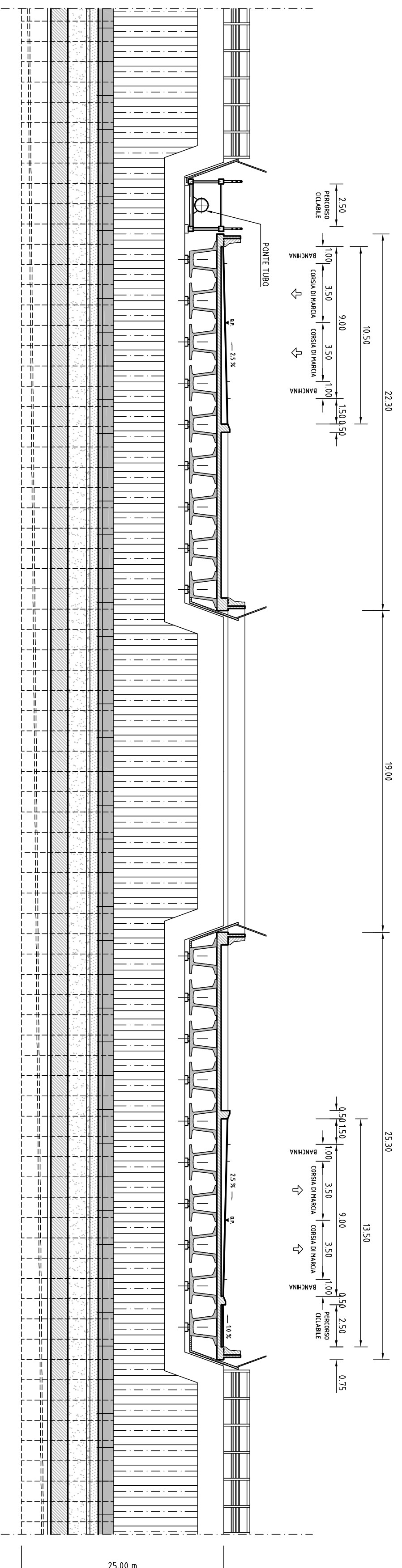
# STRALCIO PLANIMETRICO

SCALA 1:2000



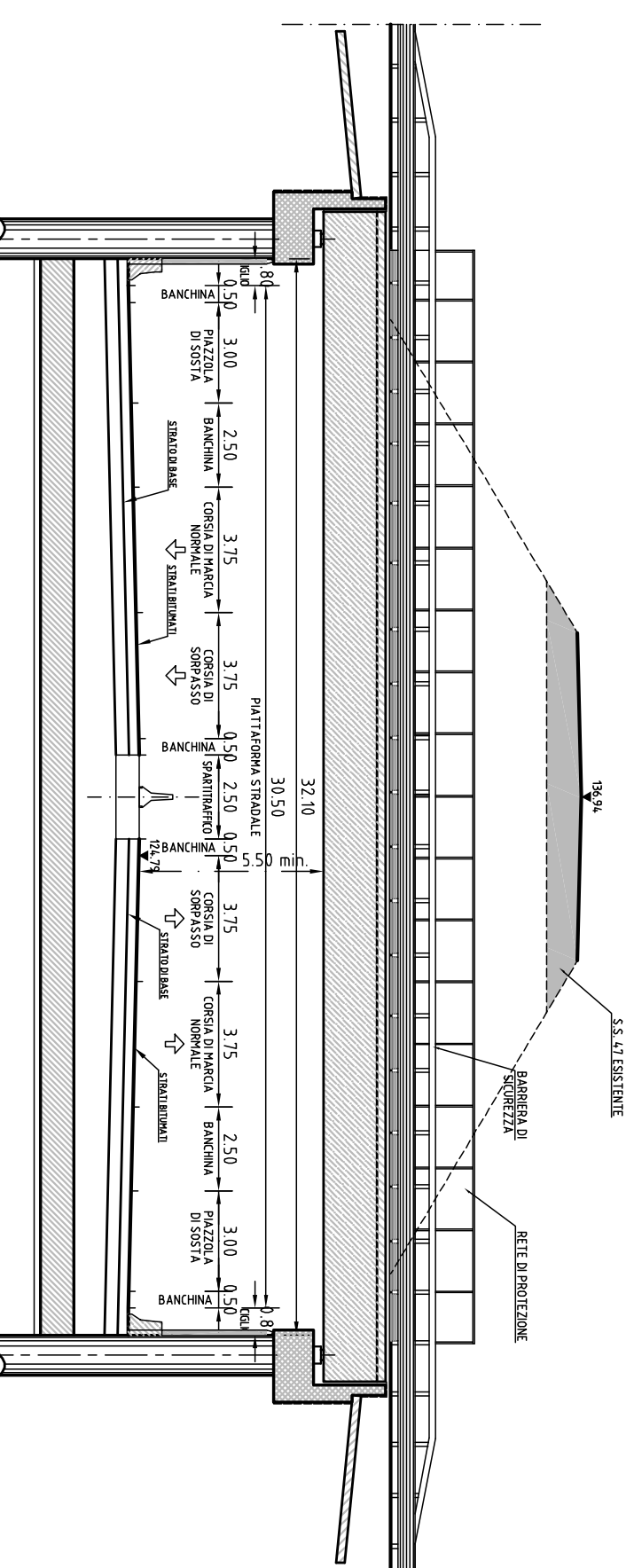
## SEZIONE A-A

SCALA 1:200



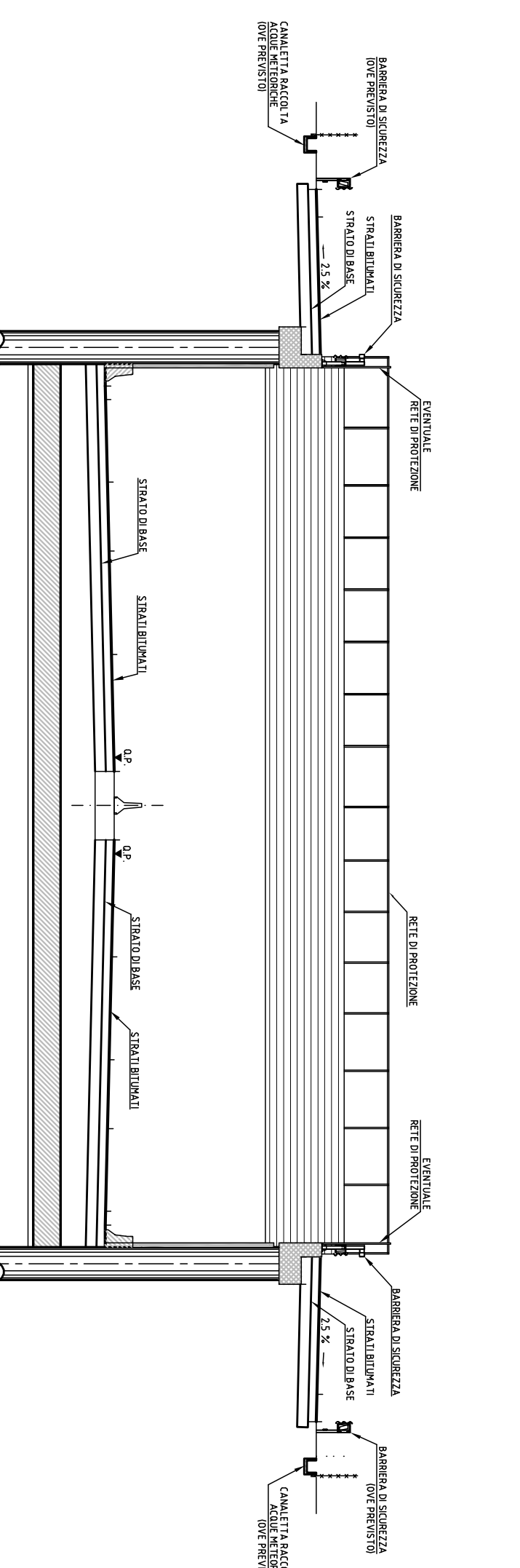
## SEZIONE B-B

SCALA 1:200




## PROSPETTO

SCALA 1:200



### Regione del Veneto

Progettazione, costruzione e gestione  
 Itinerario della Valsugana Valbrenta - Bassano  
 Superstrada a pedaggio



PROPOSTA DI FINANZA DI PROGETTO  
 al sensi della L.R.V. n° 15/2002 e D.Lgs n° 163/2006  
 avviso BURV n° 71/06/2806/2009

## PROGETTO PRELIMINARE

PROPONENTE: COSTITUENDO CONSORZIO TRA



PROGETTAZIONE: idreesse e PROTECO Responsabili e integrazioni PRESTAZIONE SPECIALISTICHE: Sistema di gestione a cura di CANTOSTUONO Dott. Ing. Giancarlo ZOLETTO

PROGETTO PRELIMINARE  
 GALLERIE  
 TRINCEE E TRINCEE COPERTE  
 Trincea via Velo - Disegno generale - Pianta, sezioni  
 B.03.03.GA.04  
 Scale: valle  
 Dicembre 2009

REVISIONE	DATA	PROJEZIONE	DESCRIZIONE
0		03/12/2009	
AUTORE		1. MANFROTTO	CONSORZIO IBS
VERIFICAZIONE		2. ZOLETTO	CONSORZIO IBS
APPROVAZIONE			
CANTOSTUONO		ACS291C.0001C	