PLANIMETRIA
SCALA 1:200

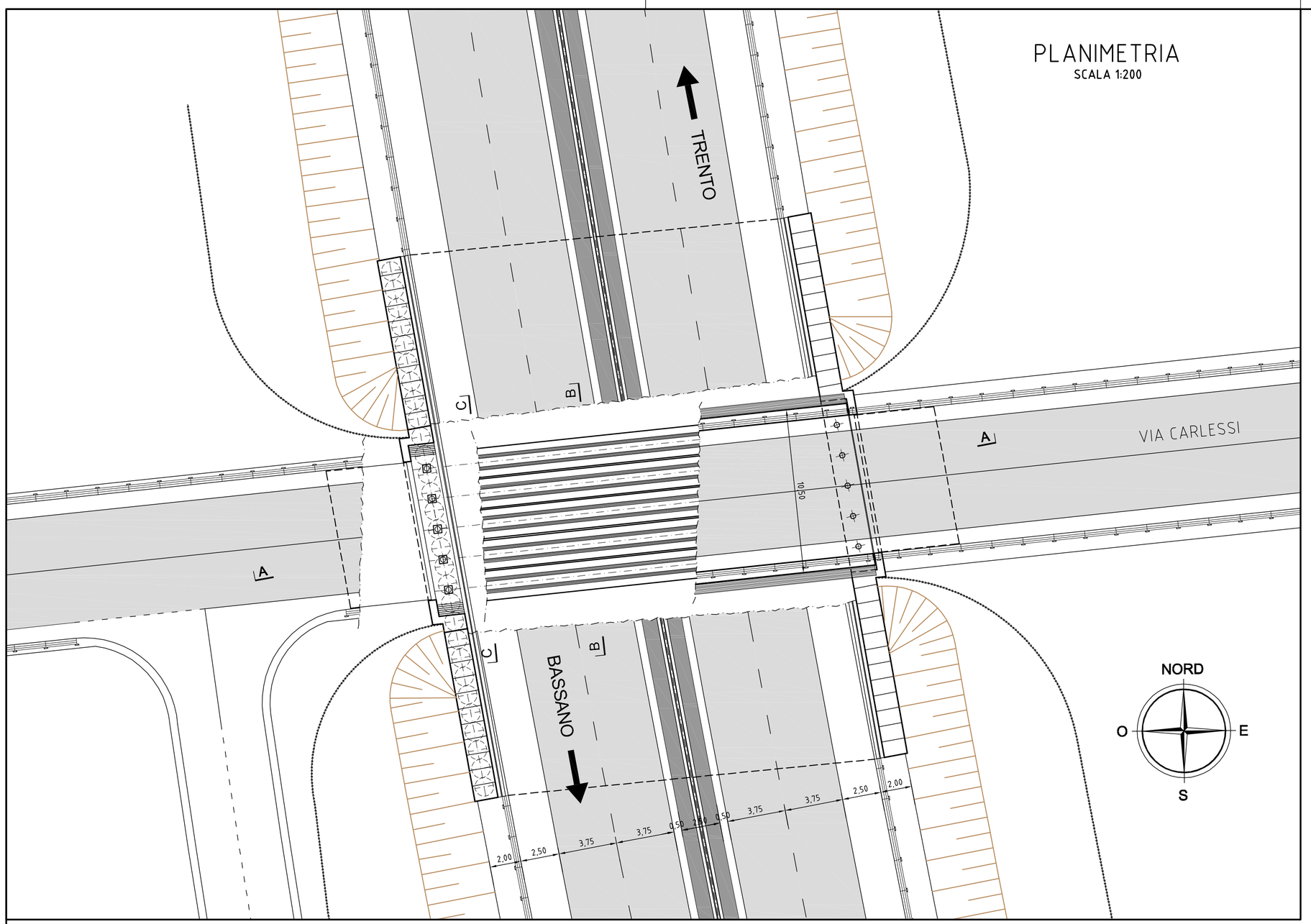

SEZIONE B-B
SCALA 1:100

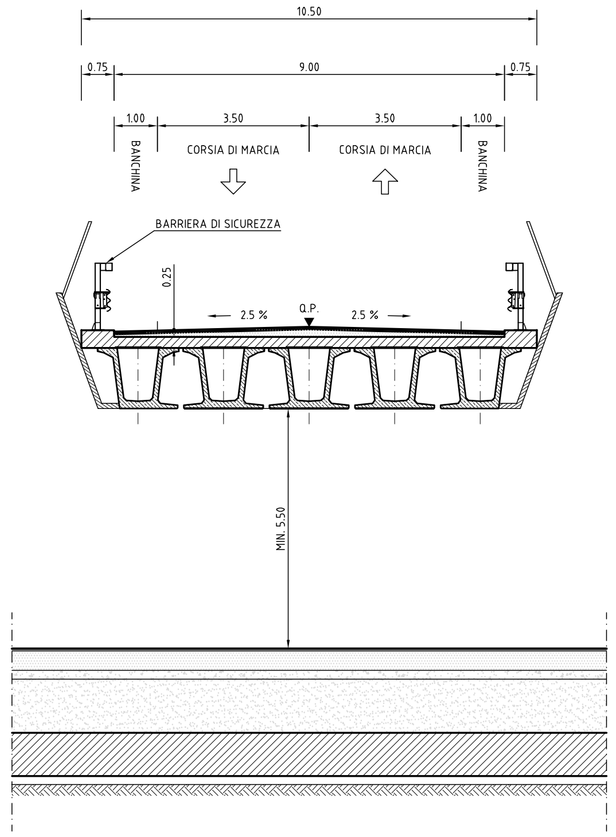

STRALCIO PLANIMETRICO
SCALA 1:2000

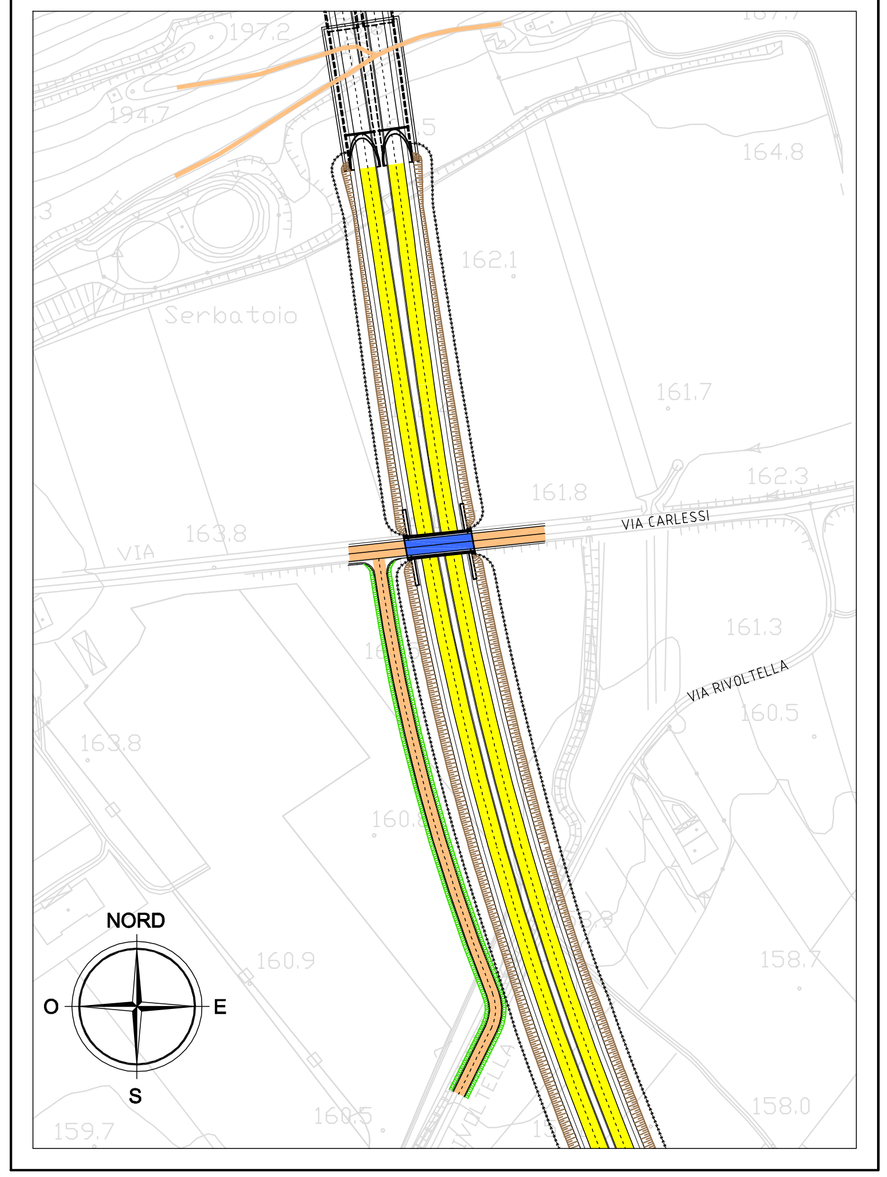

SEZIONE A-A
SCALA 1:100

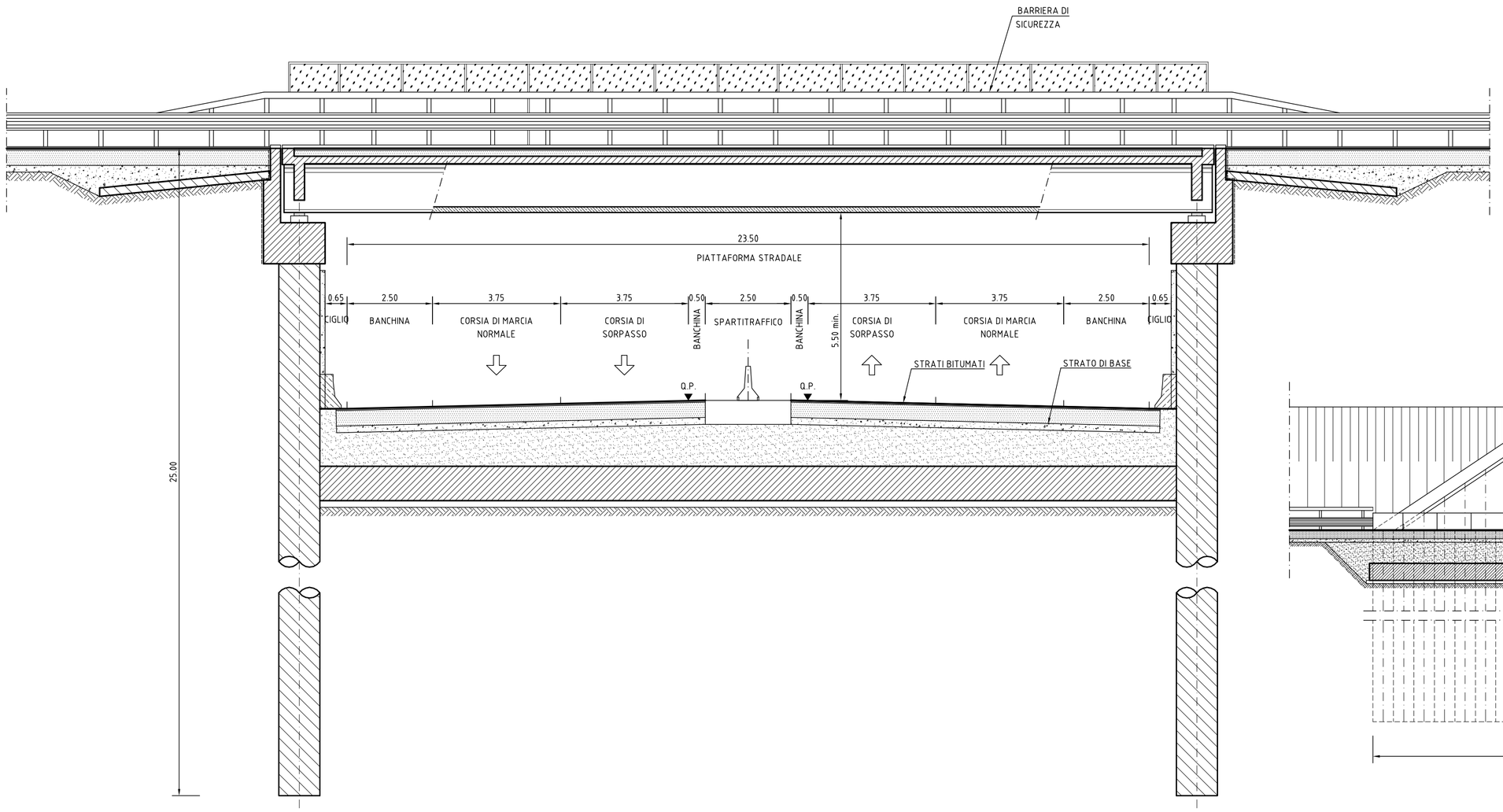

SEZIONE C-C
SCALA 1:200

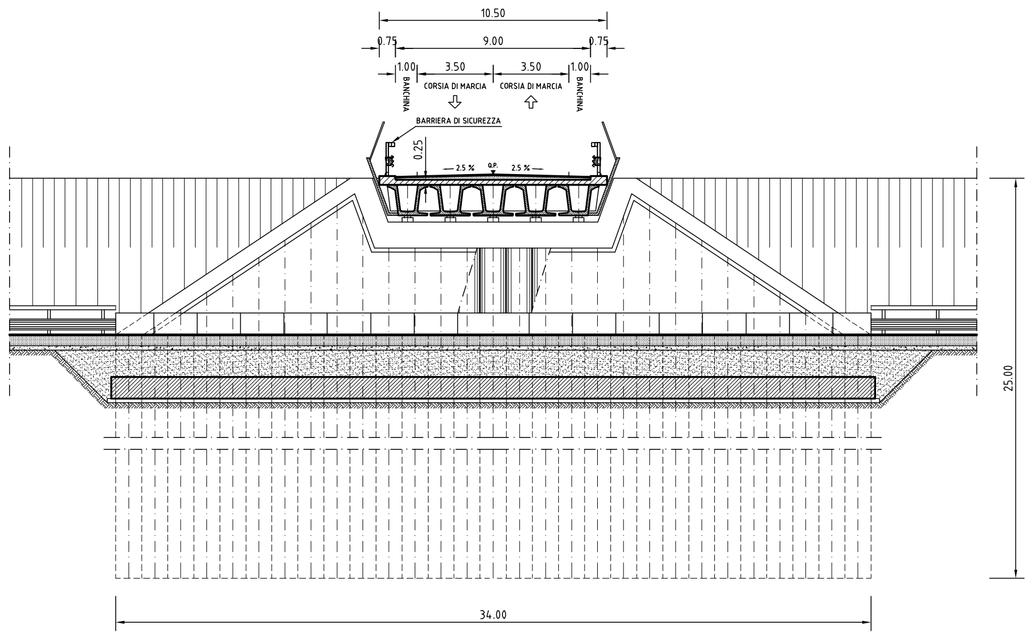

Regione del Veneto

Progettazione, costruzione e gestione
Itinerario della Valsugana Valbrenta - Bassano
Superstrada a pedaggio



PROPOSTA DI FINANZA DI PROGETTO
ai sensi della L.R.V. n° 15 / 2002 e D.Lgs n° 163 / 2006
avviso BURV n° 71 del 28/08/2009

PROGETTO PRELIMINARE

PROPONENTE: COSTITUENDO CONSORZIO TRA

PIZZAROTTI — Ing. E. MANTOVANI — CIS — CORDIOLI&C

PROGETTAZIONE:

idroesse infrastrutture spa — PROTECO — HYDROSTUDIO

Sistema di esazione a cura di: venetopass

RESPONSABILE INTEGRAZIONE PRESTAZIONI SPECIALISTICHE
Dott. Ing. Gianfranco ZOLETTO

PROGETTO PRELIMINARE
GALLERIE
TRINCEE E TRINCEE COPERTE
Trincea via Carlessi - Disegno generale - Piante, sezioni

ALL.N.: B.03.03.GA.09

SCALA: varie

DATA: Dicembre 2009

COMMESSA: ACSF291C.000\C

REVISIONE	DATA	DESCRIZIONE	REDATTO	CONTROLLATO	AUTORIZZATO
0	Dicembre 2009	Prima emissione	M. Arsego	L. Tesser	G. De Stavola

OPERA PROTETTA AI SENSI DELLA LEGGE 22 APRILE 1941 N° 633 TUTTI I DIRITTI RISERVATI. QUALSIASI RIPRODUZIONE ED UTILIZZAZIONE NON AUTORIZZATE SARANNO PERSEGUITE A RIGORE DI LEGGE