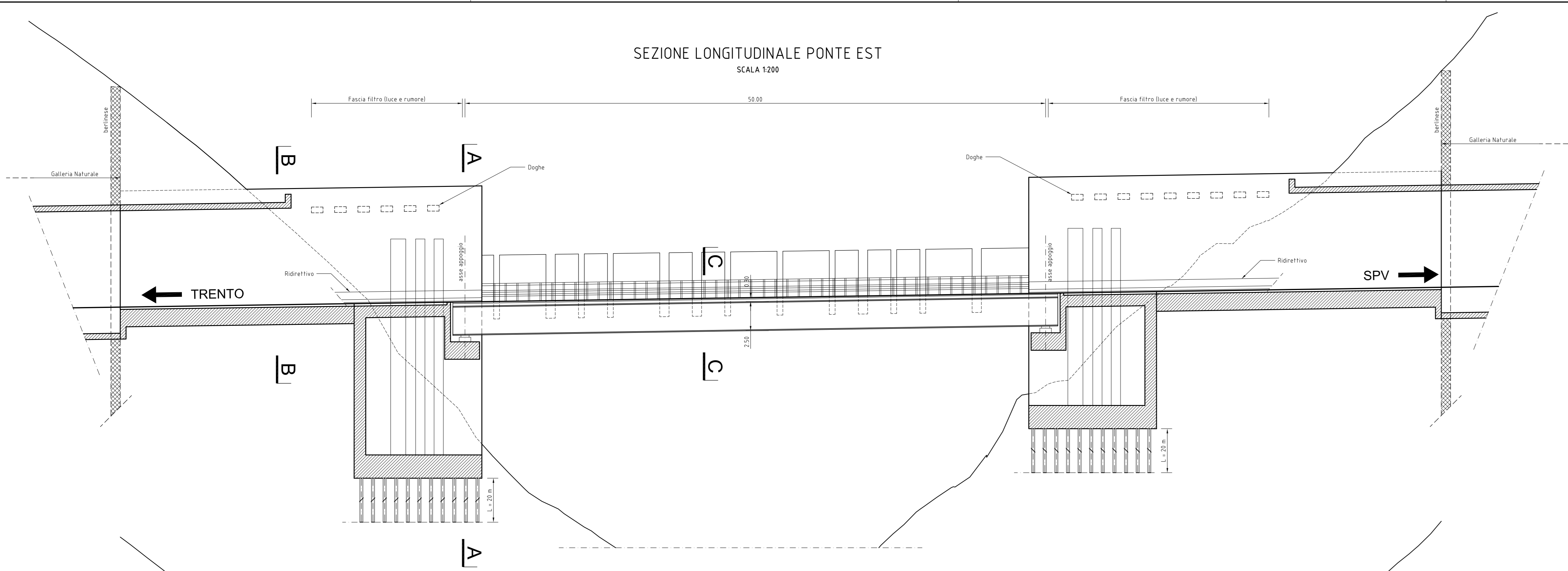
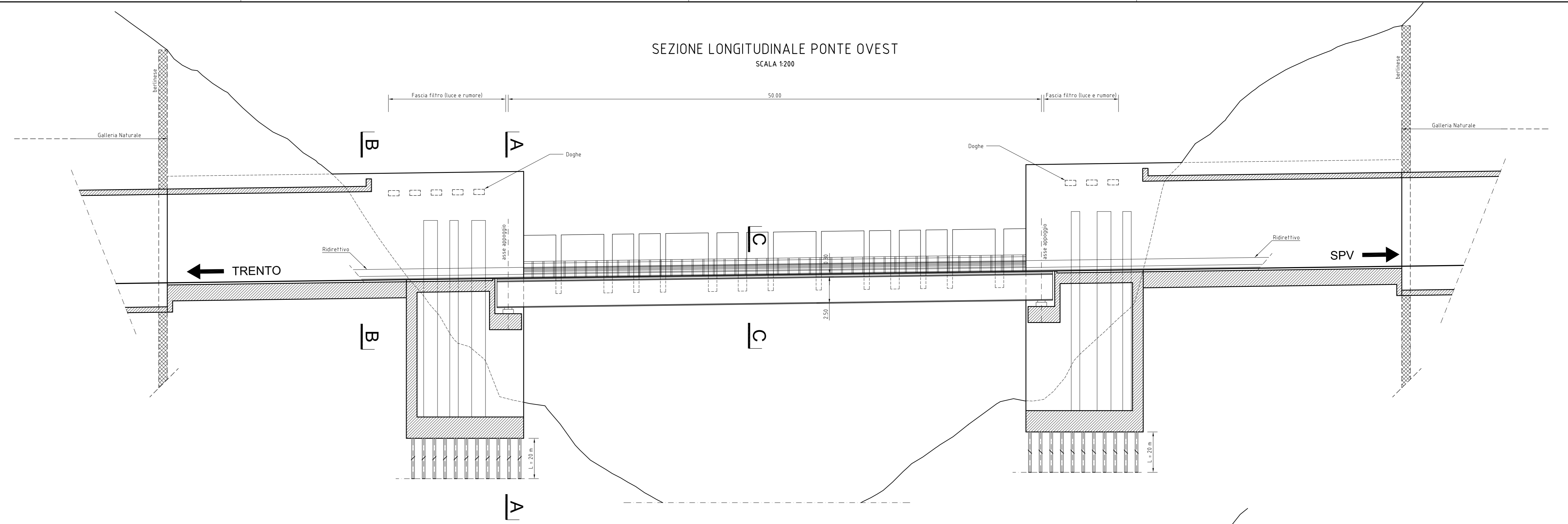


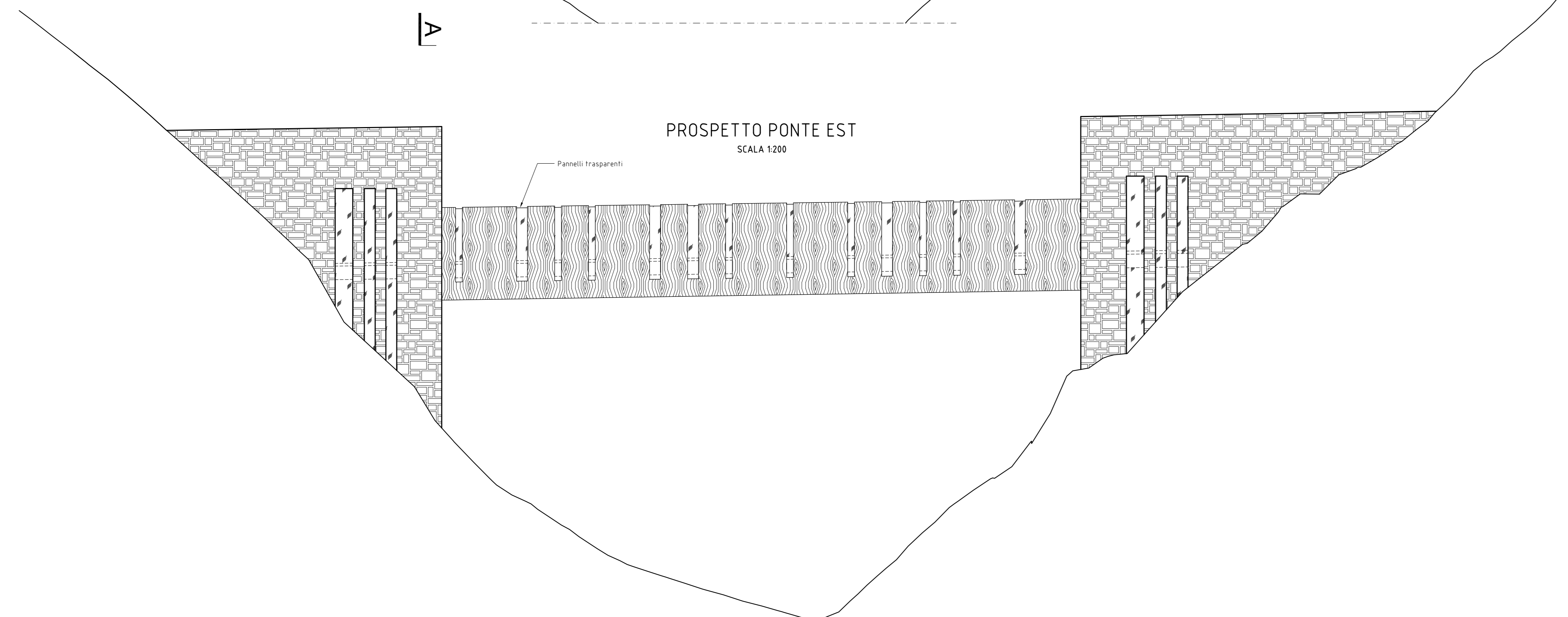
SEZIONE LONGITUDINALE PONTE EST  
SCALA 1:200



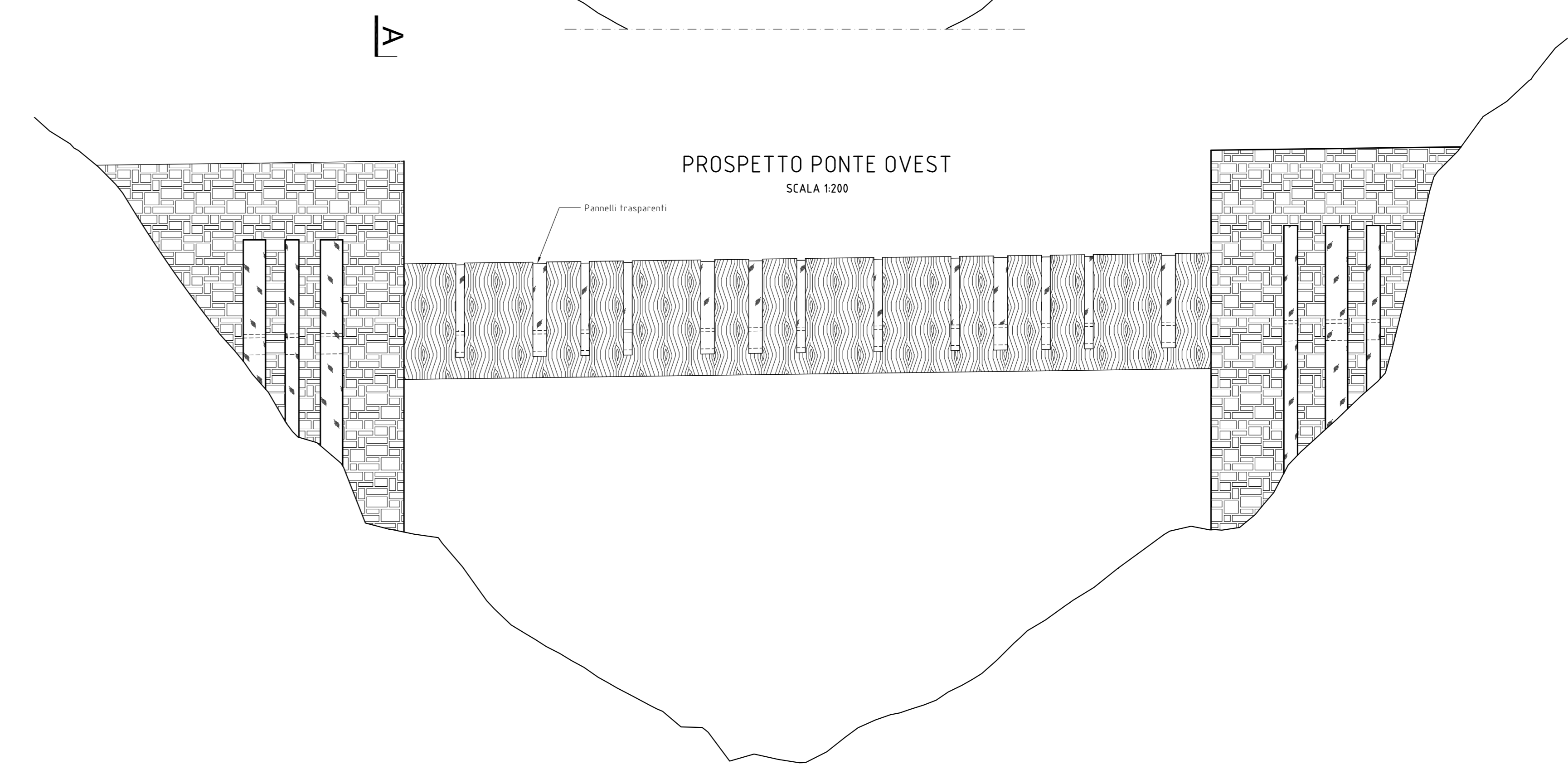
SEZIONE LONGITUDINALE PONTE OVEST  
SCALA 1:200



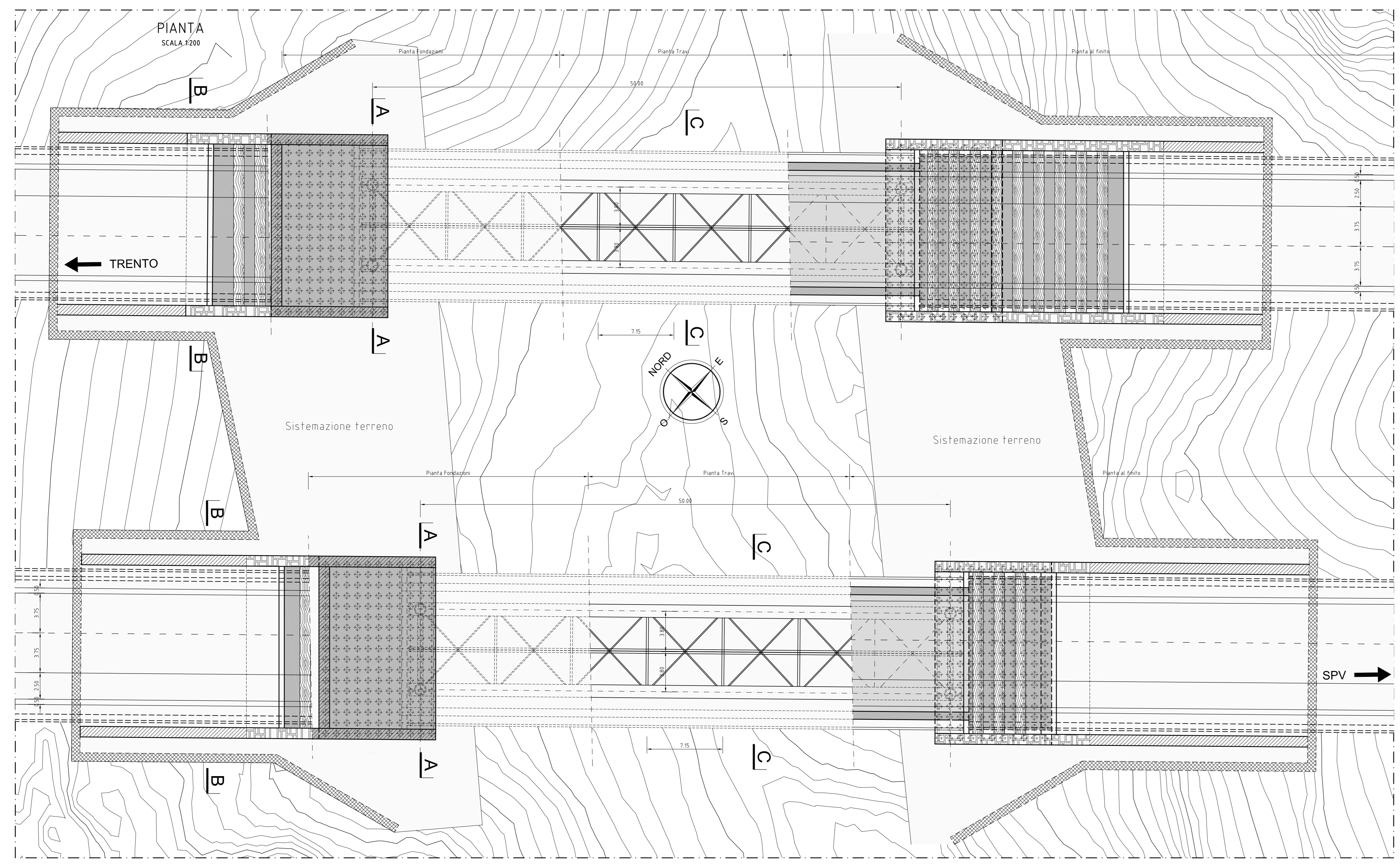
PROSPETTO PONTE EST  
SCALA 1:200



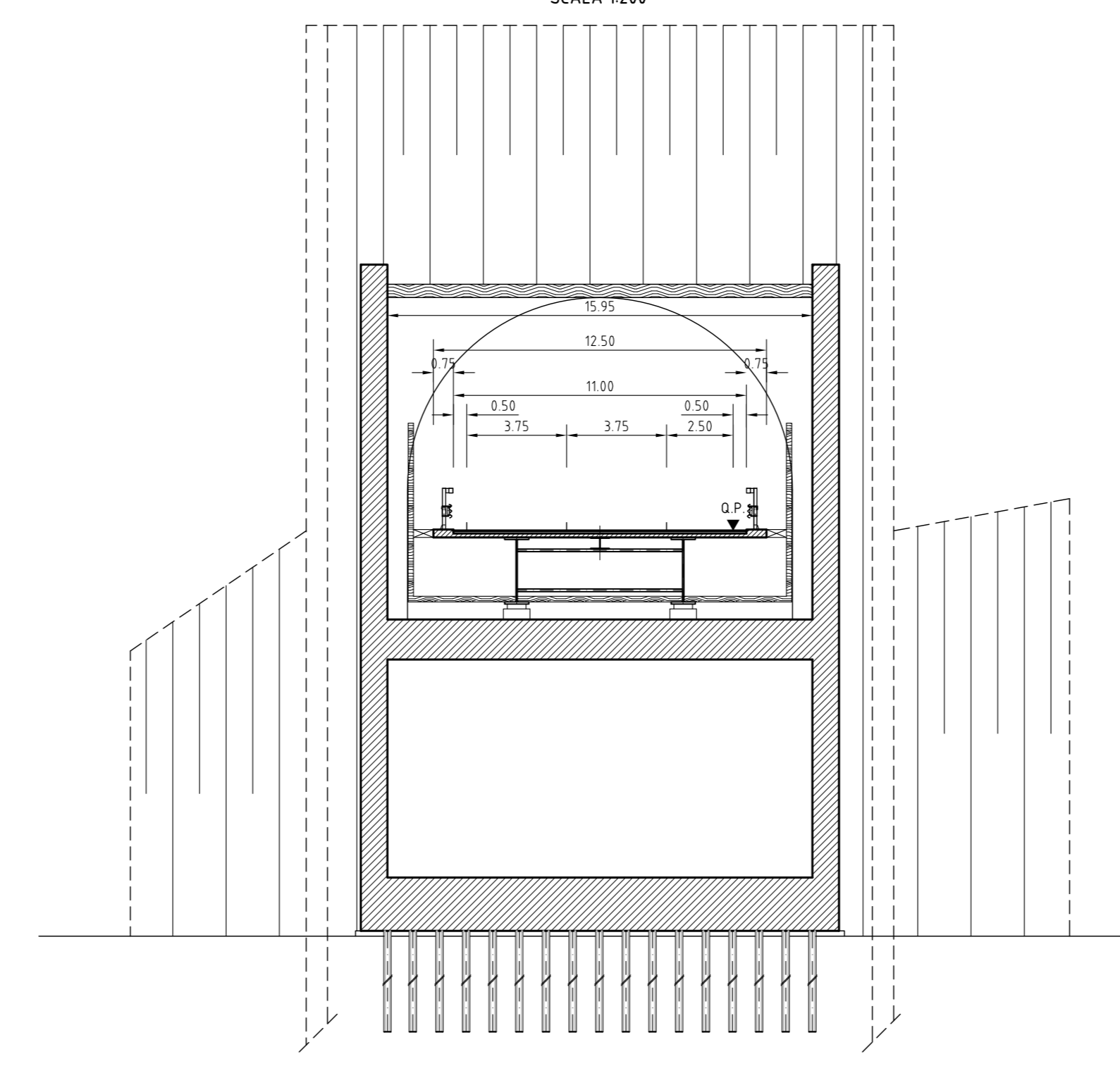
PROSPETTO PONTE OVEST  
SCALA 1:200



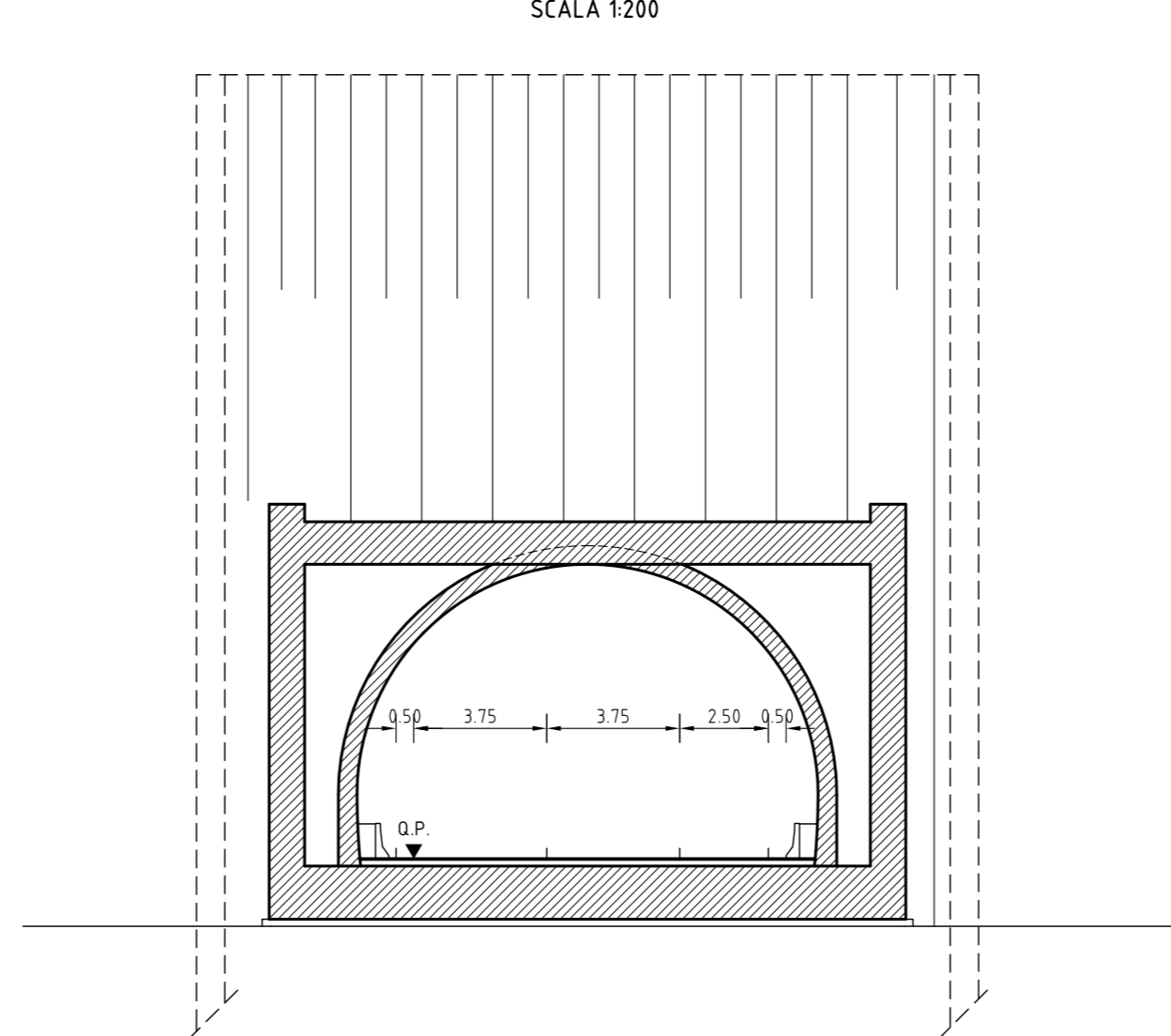
PIANTA  
SCALA 1:200



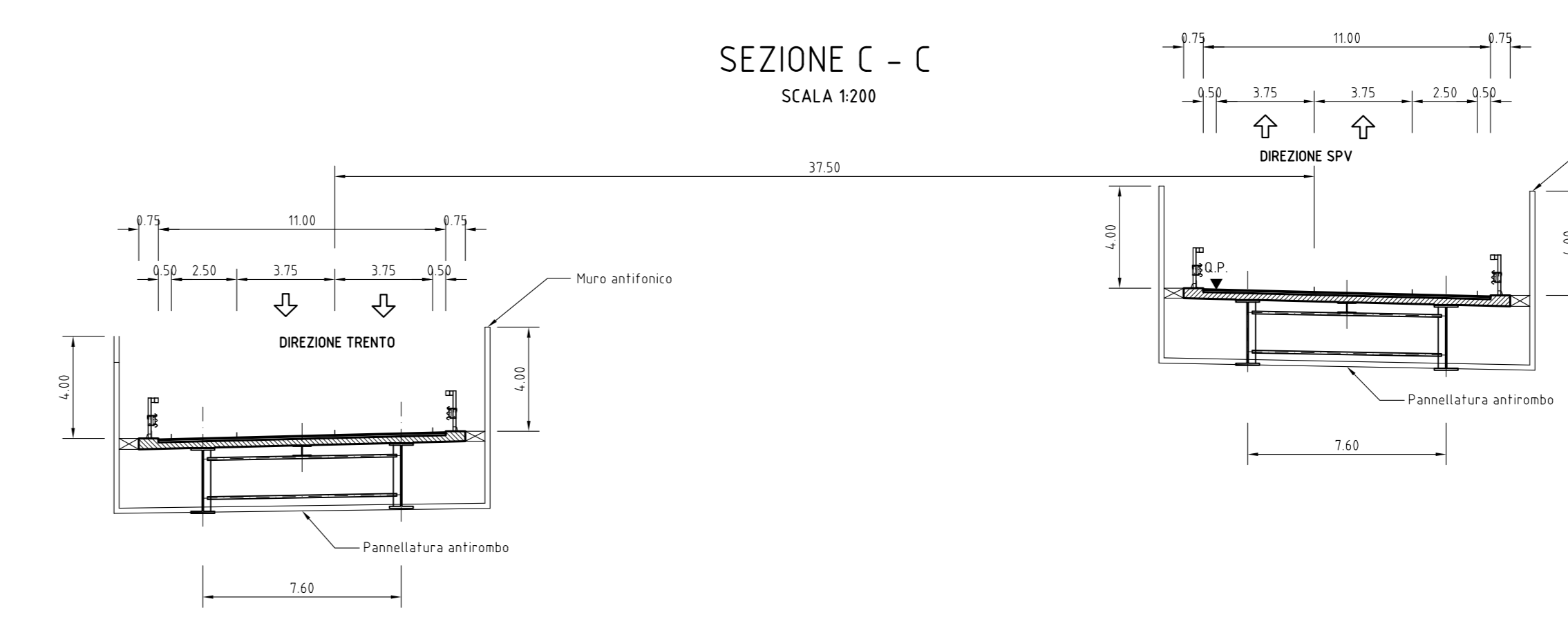
SEZIONE A - A  
SCALA 1:200



SEZIONE B - B  
SCALA 1:200



SEZIONE C - C  
SCALA 1:200



**Regione del Veneto**  
**Progettazione, costruzione e gestione**  
**Itinerario della Valsugana Valbrenta - Bassano**  
**Superstrada a pedaggio**

**PROPOSTA DI FINANZA DI PROGETTO**  
 ai sensi della L.R.V. n° 15 / 2002 e D.Lgs n° 163 / 2006  
 avviso BURV n° 71 del 28/08/2009

**PROGETTO PRELIMINARE**

PROGETTAZIONE:  
**idroesse** **PROTECO** **HYDROSTUDIO**  
 Sistema di gestione a cura di **vecoogas**

RESPONSABILE INTEGRAZIONE PRESTAZIONI SPECIALISTICHE  
 Dott. Ing. Gianfranco ZOLETTO

**PROGETTO PRELIMINARE**  
**PONTI E VIADOTTI**

Ponte valle Sarzè - Disegno generale - Pianta, sezioni e prospetti

SCALA: B.04.00.PN.03  
 1:200  
 DATA: Dicembre 2009

PROGETTO: **ACS F281C.000/C**