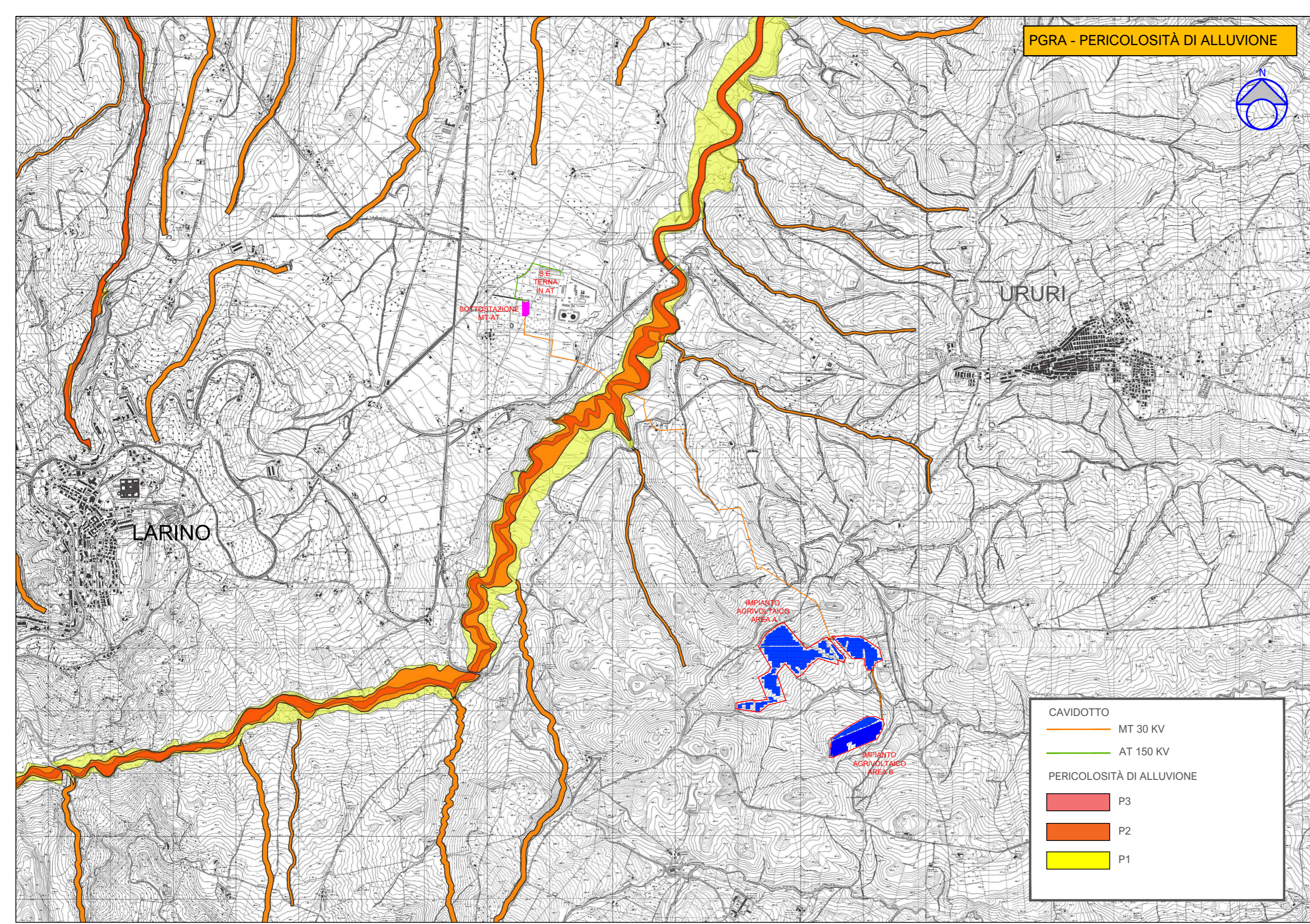
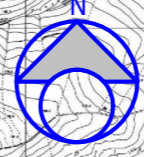


PGRA - PERICOLOSITÀ DI ALLUVIONE

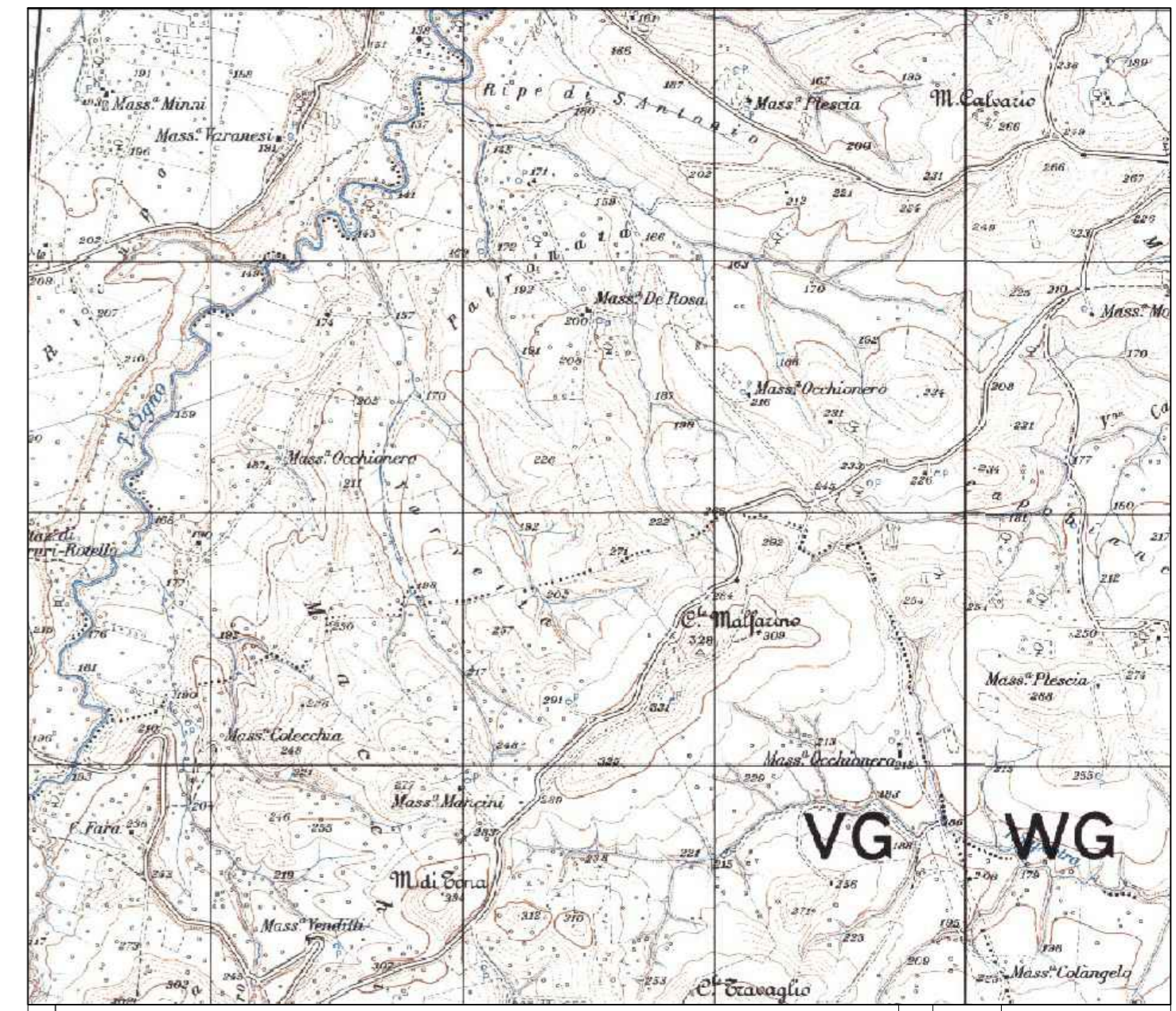


CAVIDOTTO

- MT 30 KV
- AT 150 KV

PERICOLOSITÀ DI ALLUVIONE

- P3
- P2
- P1



1	PROGETTO REV 01	MR	11/21
REV.	DESCRIZIONE E REVISIONE	Sigla	Data
			Firma
		EMESSO	

GVC s.r.l.
 Via della Finella 1 - 85100 - Potenza
 email: info@gvcingegneria.it - website: www.gvcingegneria.it
 P.E.C.: gvcsl@gigapec.it

Direttore Tecnico:
 dott. ing. MICHELE RESTAINO

Collaboratori GVC s.r.l. per il progetto:
 dott. ing. GIORGIO MARIA RESTAINO
 dott. ing. CARLO RESTAINO
 dott. ing. ATTILIO ZOLFANELLI



Comittente	VERDE 4 S.R.L.		
Comune	COMUNI DI LARINO - URURI - MONTORIO NEI FRENTANI (CB)		
Opera	PROGETTO PER LA REALIZZAZIONE DI UN IMPIANTO AGRIVOLTAICO DI POTENZA NOMINALE PARI A 25.937,6 kWp DENOMINATO LARINO 7 - UBICATO IN LOCALITÀ MACCHIA NEL COMUNE DI MONTORIO NEI FRENTANI E NEI COMUNE DI URURI E LARINO (LOCALITÀ PIANI DI LARINO)		COD. RIF. G/129/03/A/01/PD ELABORATO FILE Categoria N.° PD Scala 1:25.000
	Oggetto PROGETTO DEFINITIVO PERICOLOSITÀ DI ALLUVIONE - II CICLO 2016/2021	A-33	