PIANO PARTICELLARE GRAFICO

Scala 1:2.000

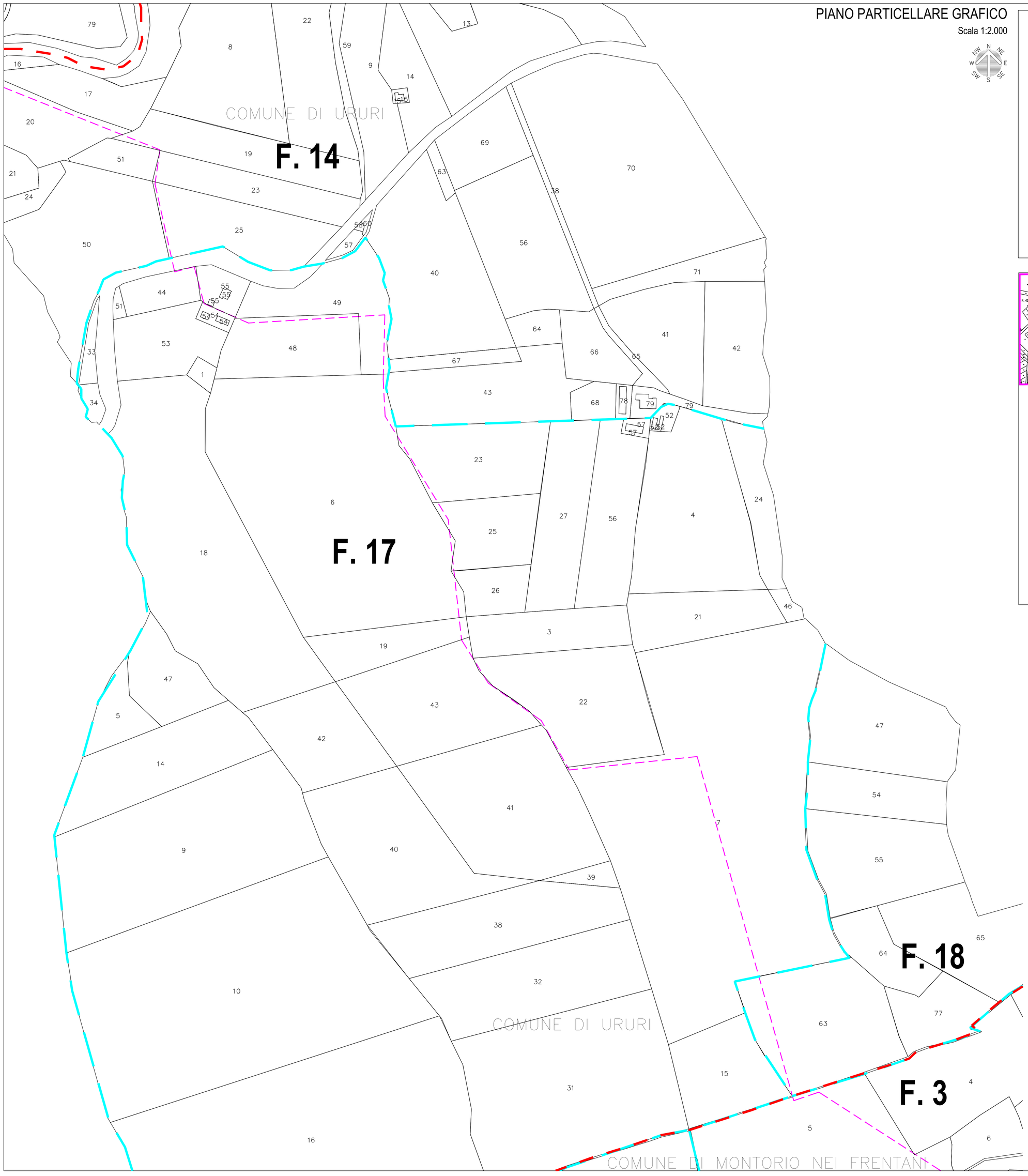

- AREA IMPIANTO AGRIVOLTAICO
- AREA SOTTOSTAZIONE MT/AT
- CAVIDOTTO INTERRATO SU STRADA PUBBLICA
- CAVIDOTTO INTERRATO SU DEMANIO
- CAVIDOTTO INTERRATO SU PROPRIETA' ENEL
- CAVIDOTTO INTERRATO SU PROPRIETA' PRIVATA OGGETTO DI ESPROPRIO
- CAVIDOTTO INTERRATO SU PROPRIETA' PRIVATA OGGETTO DI DDS
- CONFINI COMUNALI
- LIMITE FOGLIO

QUADRO DI UNIONE

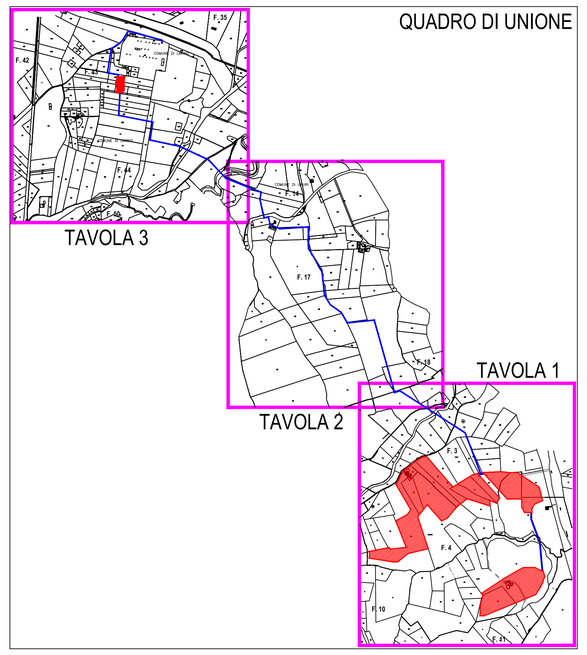

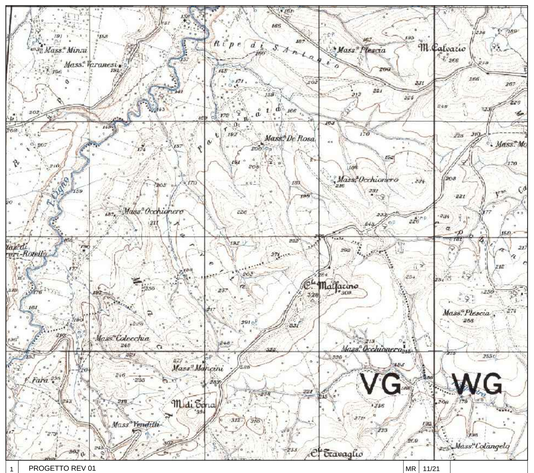

REV	DESCRIZIONE E REVISIONE	Sigla	Data	Firma
1	PROGETTO REV 01	MR	11/21	

EMESSO

PROGETTAZIONE

GVC s.r.l.
Via della Pineta 1 - 85100 - Potenza
email: info@gvcingegneria.it - website: www.gvcingegneria.it
P.E.C.: gvcsrl@gigapec.it

Direttore Tecnico:
dott. ing. MICHELE RESTAINO

Collaboratori GVC s.r.l. per il progetto:
dott. ing. GIORGIO MARIA RESTAINO
dott. ing. CARLO RESTAINO
dott. ing. ATILIO ZOLFANELLI

GVC
SERVIZI DI INGEGNERIA

Committente: VERDE 4 S.R.L.

Verde 4 s.r.l.

Comune: COMUNI DI LARINO - URURI - MONTORIO NEI FRENTANI (CB)

Opera: PROGETTO PER LA REALIZZAZIONE DI UN IMPIANTO AGRIVOLTAICO DI POTENZA NOMINALE PARI A 25.937,6 kWp DENOMINATO LARINO 7 - UBICATO IN LOCALITA' MACCHIA NEL COMUNE DI MONTORIO NEI FRENTANI E NEI COMUNE DI URURI E LARINO (LOCALITÀ PIANI DI LARINO)

COD. RIF	G/129/03/A/01/PD		
ELABORATO		FILE	
Categoria	N.A		
PD		Scala	1:2.000

Oggetto: PROGETTO DEFINITIVO

PIANO PARTICELLARE GRAFICO - TAVOLA 2

B-02b

Questo disegno ridi nostra proprie' riservata a termine di legge e ne ri vietata la riproduzione anche parziale senza nostra autorizzazione scritta