

F. 35

F. 42

F. 43

F. 44










F. 50

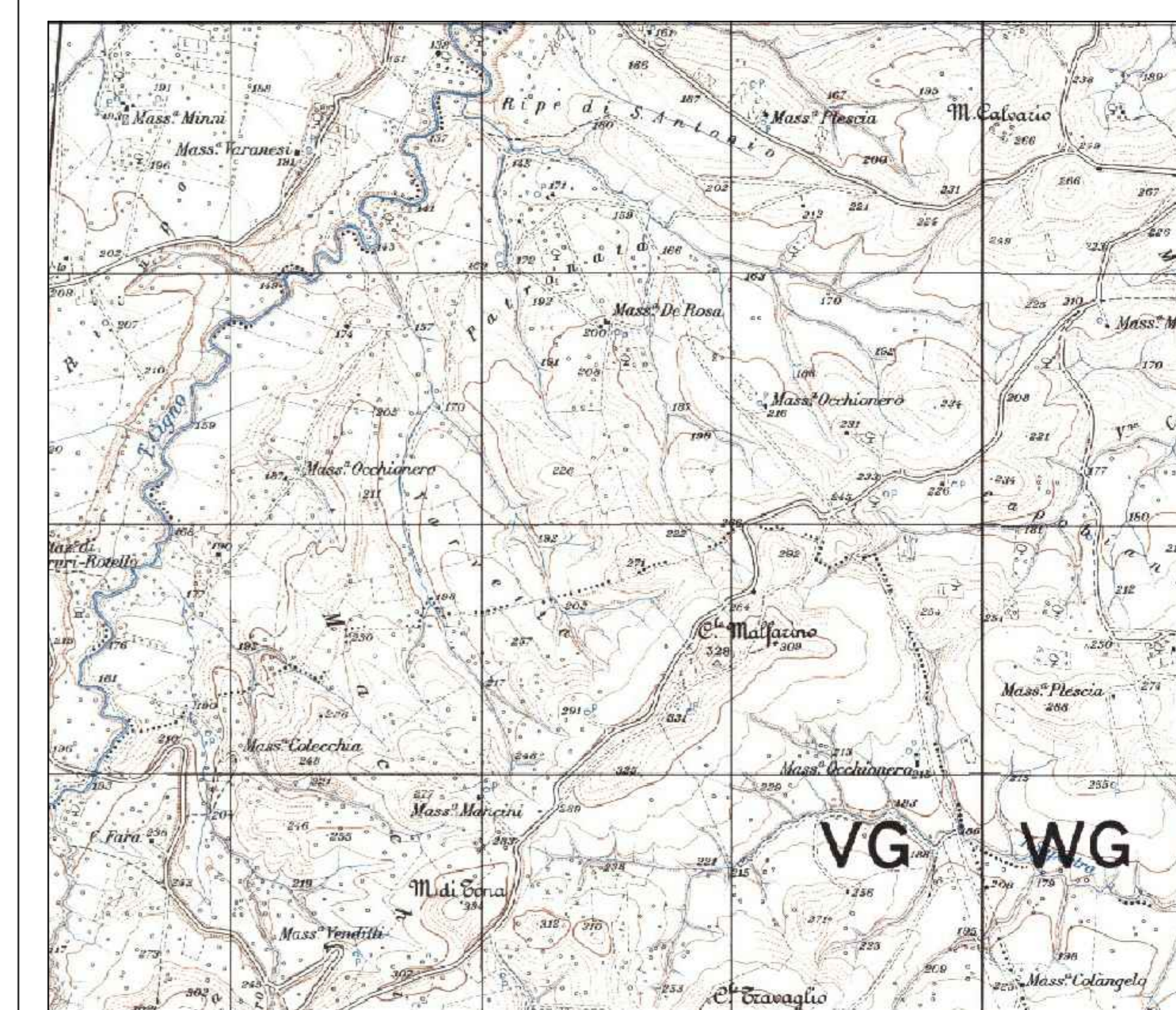
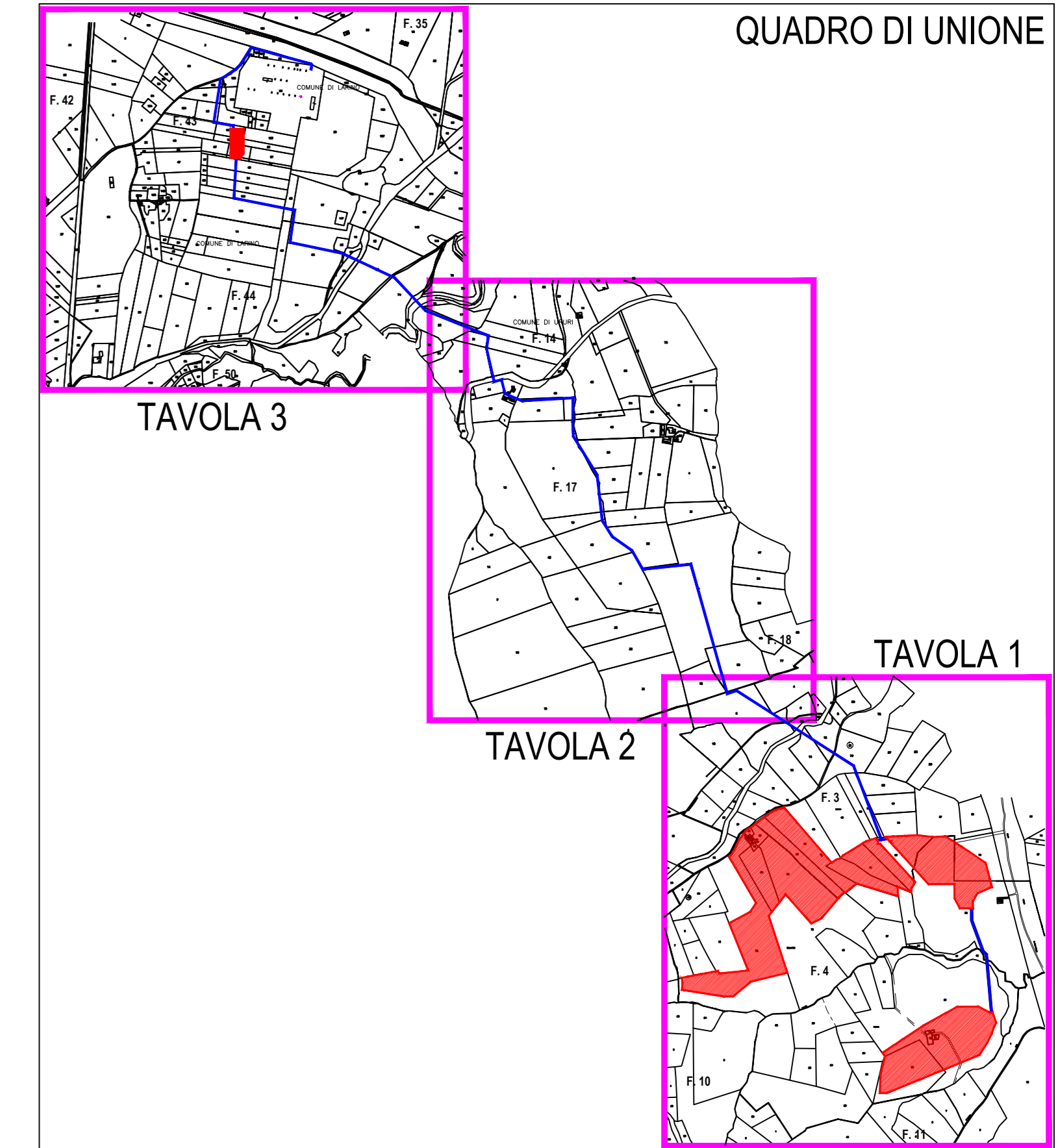
F. 14


COMUNE DI LARINO

COMUNE DI LARINO

COMUNE DI URURI

-  AREA IMPIANTO AGRIVOLTAICO
-  AREA SOTTOSTAZIONE MT/AT
-  CAVIDOTTO INTERRATO SU STRADA PUBBLICA
-  CAVIDOTTO INTERRATO SU DEMANIO
-  CAVIDOTTO INTERRATO SU PROPRIETA' ENEL
-  CAVIDOTTO INTERRATO SU PROPRIETA' PRIVATA OGGETTO DI ESPROPRIO
-  CAVIDOTTO INTERRATO SU PROPRIETA' PRIVATA OGGETTO DI DDS
-  CONFINI COMUNALI
-  LIMITE FOGLIO



1 PROGETTO REV 01		MR 11/21	Firma
DESCRIZIONE E REVISIONE		Segn. Data	EMESSO
<b>GVC s.r.l.</b> <small>INGEGNERIA - 03043 FRENTE (CB) - VIA S. GIUSEPPE 10 - TEL. 03043/200000 - WWW.GVCINGEGNERIA.IT</small>		 <b>GVC</b> SERVIZI DI INGEGNERIA	
<b>VERDE 4 S.R.L.</b> <small>COMUNI DI LARINO - URURI - MONTORIO NEI FRENTANI (CB)</small>		<b>Verde 4 s.r.l.</b> <small>INGEGNERIA - 03043 FRENTE (CB) - VIA S. GIUSEPPE 10 - TEL. 03043/200000 - WWW.VERDE4SRL.IT</small>	
COD. RIF. G1/29/03/A/01/PD ELABORATO FILE		Categoria P-B Scale 1:2.000	
PROGETTO DEFINITIVO <b>PIANO PARTICELLARE GRAFICO - TAVOLA 3</b>		<b>B-02c</b>	