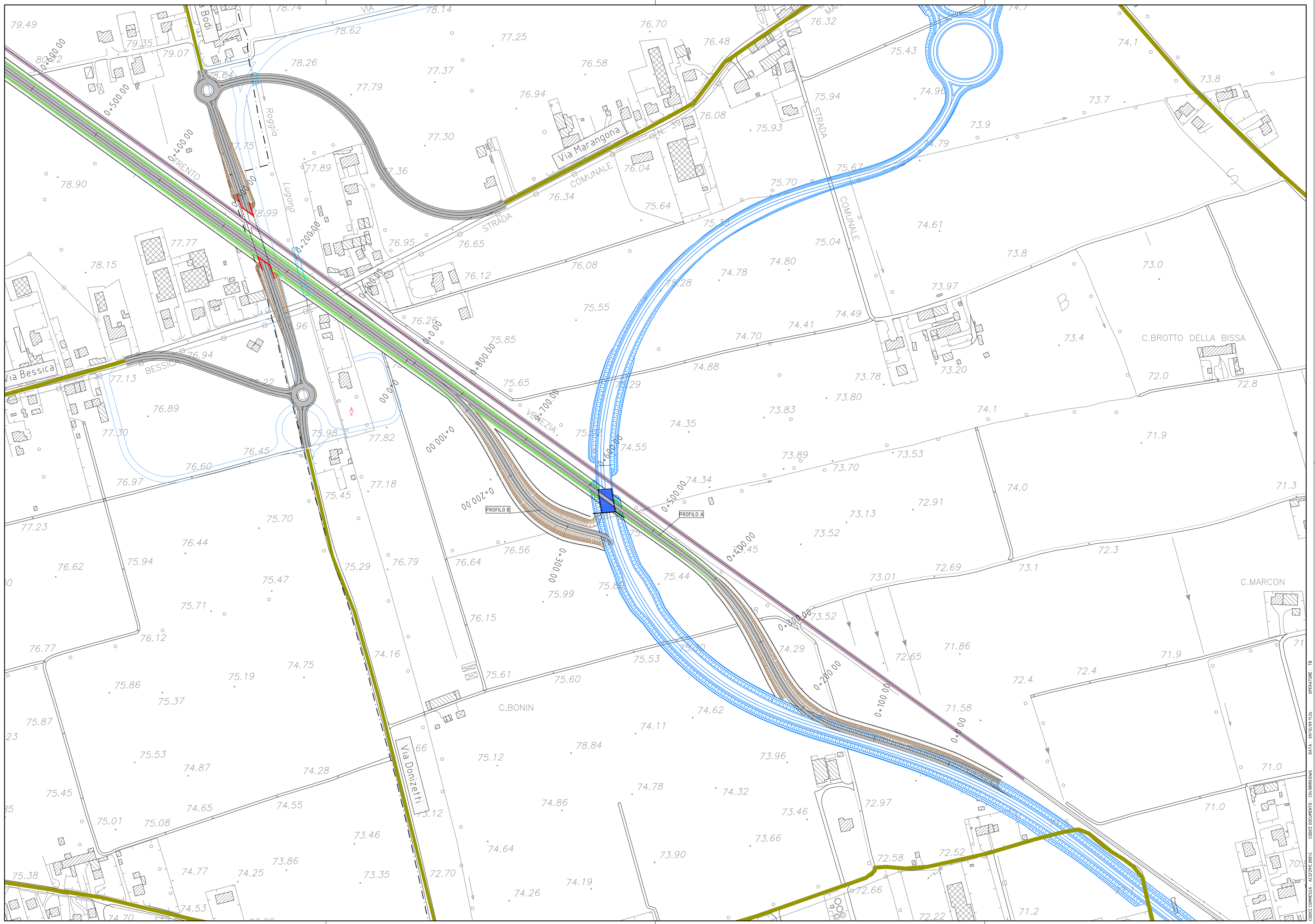


## STRALCIO PLANIMETRICO

SCALA 1:75'000

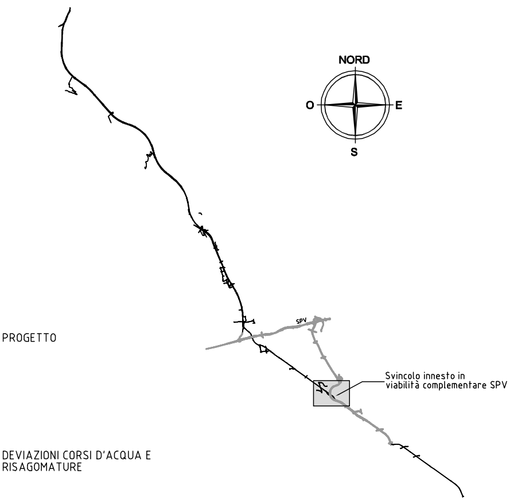


## LEGENDA

**VIABILITA' DI PROPOSTA**

- Trincea artificiale / muro di sostegno; Trincea; Rilevato; Galleria; Viadotto — PROGETTO
- DEVIAZIONI CORSI D'ACQUA E RISAGOMATURE

**VIABILITA' IN PROGRAMMA**

- ALTRA PROGETTAZIONE IN PROGRAMMA / IN COSTRUZIONE

**VIABILITA' ESISTENTE**

- SS47 — STRADE STATALI
- SP74 — STRADE PROVINCIALI
- Via Fossà — STRADE COMUNALI PRINCIPALI
- TN-VE — LINEE FERROVIARIE
- CONFINI COMUNALI
- CONFINI PROVINCIALI
- FIUME BRENTA — FIUMI / TORRENTI
- TRENTO — DIREZIONI PRINCIPALI
- BASSANO DEL GRAPPA — LOCALITA' PRINCIPALI

**Regione del Veneto**

# Progettazione, costruzione e gestione
# Itinerario della Valsugana Valbrenta - Bassano
# Superstrada a pedaggio



## PROPOSTA DI FINANZA DI PROGETTO

ai sensi della L.R.V. n° 15 / 2002 e D.Lgs n° 163 / 2006
avviso BURV n° 71 del 28/08/2009

## PROGETTO PRELIMINARE

PROPONENTE: COSTITUENDO CONSORZIO TRA

PIZZAROTTI — Ing. E. MANTOVANI — CIS — CORDIOLI&C

PROGETTAZIONE:

idroesse infrastrutture spa — PROTECO — HYDROSTUDIO

Sistema di esazione a cura di: venetopass

RESPONSABILE INTEGRAZIONE PRESTAZIONI SPECIALISTICHE
Dott. Ing. Gianfranco ZOLETTO

## PROGETTO PRELIMINARE
## VIABILITA' COMPLEMENTARE A SERVIZIO DEL TRAFFICO LOCALE
### Collegamento Castelfranco V./Bassano del G. - PROGETTO STRADALE
### Svincolo innesto in viabilità complementare SPV - Planimetria

ALL. N. B.05.01.PL.06

SCALA: 1:2'000

DATA: Dicembre 2009

COMMESSA: ACSF291C.000\C

| REVISIONE | DATA | DESCRIZIONE | REDATTO | CONTROLLATO | AUTORIZZATO |
|---|---|---|---|---|---|
| 0 | Dicembre 2009 | Prima emissione | | L. Tosser | G. De Stavola |

CODICE COMMESSA: ACSF291C.000\C — CODICE DOCUMENTO: C4A1B000.DWG — DATA: 04/12/2013 — OPERATORE: TB

OPERA PROTETTA AI SENSI DELLA LEGGE 22 APRILE 1941 N° 633 TUTTI I DIRITTI RISERVATI. QUALSIASI RIPRODUZIONE ED UTILIZZAZIONE NON AUTORIZZATE SARANNO PERSEGUITE A RIGORE DI LEGGE