SVINCOLO INNESTO IN VIABILITA' COMPLEMENTARE SPV
PROFILO A

LIVELLETTE				
L =	200.40	192.52	394.49	94.69
DISL =	1.68	5.78	3.95	0.44
p =	0.00837	0.03000	0.01001	0.00469

PROGR. LIVELLETTE: 0+000.00 – 0+200.40 – 0+392.92 – 0+787.41 – 0+882.10

PR = 0+200.402, QV = 68.518, DP = 2.163%, R = 2000.00, T = 21.624, F = 0.117

PR = 0+392.921, QV = 74.294, DP = 1.999%, R = -4000.00, T = 39.957, F = 0.200

PR = 0+787.409, QV = 78.244, DP = 0.533%, R = -15000.00, T = 39.961, F = 0.053

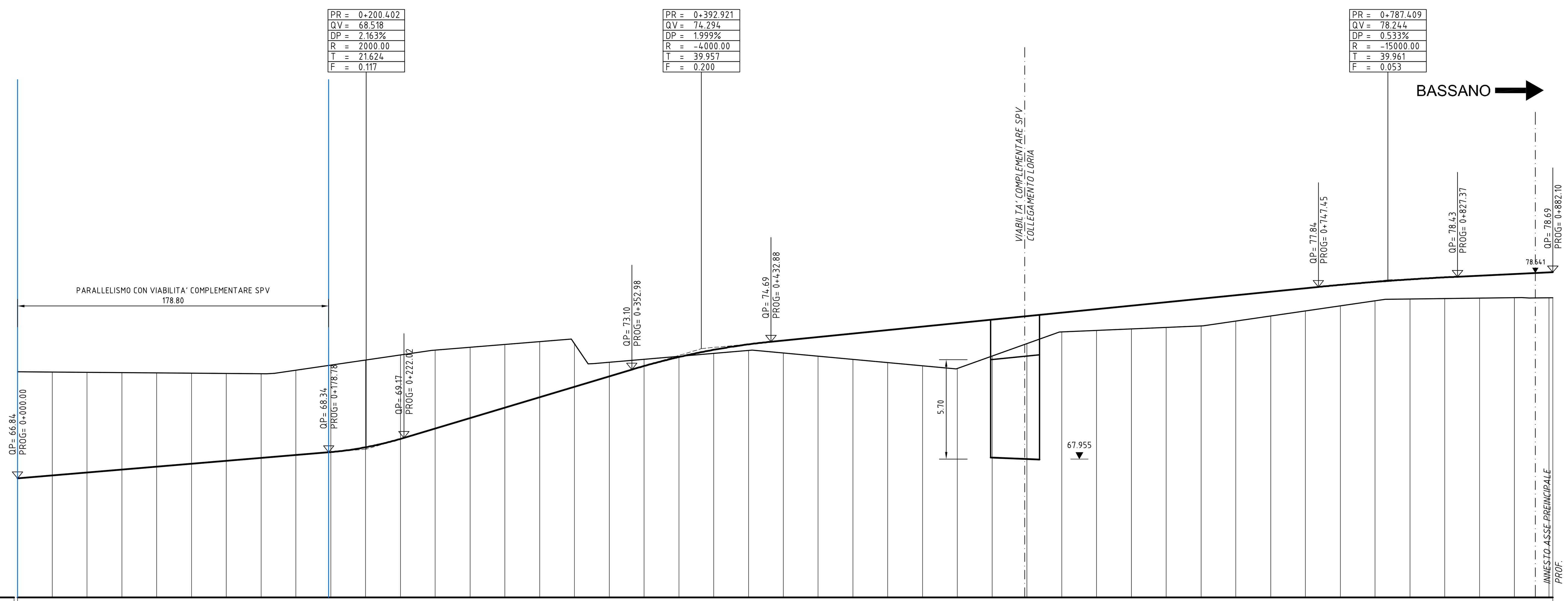

Scala 1:2000/200

Q.R. = 60.00

PROGRESSIVE (m)	QUOTE PROGETTO	QUOTE TERRENO (m)	DIST. PARZIALI (m)
0+000.00	66.842	72.965	20.00
0+020.00	67.009	72.950	20.00
0+040.00	67.176	72.934	20.00
0+060.00	67.344	72.919	20.00
0+080.00	67.511	72.903	20.00
0+100.00	67.678	72.888	20.00
0+120.00	67.846	72.872	20.00
0+140.00	68.013	72.856	20.00
0+160.00	68.180	73.055	20.00
0+180.00	68.348	73.347	20.00
0+200.00	68.628	73.639	20.00
0+220.00	69.107	73.931	20.00
0+240.00	69.706	74.211	20.00
0+260.00	70.306	74.375	20.00
0+280.00	70.906	74.538	20.00
0+300.00	71.506	74.702	20.00
0+320.00	72.106	74.590	20.00
0+340.00	72.706	73.518	20.00
0+360.00	73.300	73.688	20.00
0+380.00	73.815	73.858	20.00
0+400.00	74.230	74.028	20.00
0+420.00	74.544	74.199	20.00
0+440.00	74.765	74.049	20.00
0+460.00	74.966	73.863	20.00
0+480.00	75.166	73.677	20.00
0+500.00	75.366	73.491	20.00
0+520.00	75.567	73.305	20.00
0+540.00	75.767	73.151	20.00
0+560.00	75.967	73.868	20.00
0+580.00	76.167	74.585	20.00
0+600.00	76.368	75.258	20.00
0+620.00	76.568	75.345	20.00
0+640.00	76.768	75.432	20.00
0+660.00	76.968	75.519	20.00
0+680.00	77.169	75.607	20.00
0+700.00	77.369	75.884	20.00
0+720.00	77.569	76.173	20.00
0+740.00	77.769	76.463	20.00
0+760.00	77.965	76.752	20.00
0+780.00	78.135	77.042	20.00
0+800.00	78.278	77.146	20.00
0+820.00	78.395	77.173	20.00
0+840.00	78.491	77.201	20.00
0+860.00	78.584	77.228	20.00
0+880.00 / 0+882.10	78.688	77.224	2.10

PUNTI DI RIFERIMENTO

ETTOMETRICHE

ANDAMENTO PLANIMETRICO

SVINCOLO INNESTO IN VIABILITA' COMPLEMENTARE SPV
PROFILO B

LIVELLETTE			
L =	77.08	234.61	52.01
DISL =	-0.36	-10.56	0.91
p =	-0.004685	-0.045000	0.01747

PROGR. LIVELLETTE: 0+0.00 – 0+77.08 – 0+311.69 – 0+363.70

PR = 0+077.078, QV = 78.327, DP = 4.031%, R = -2000.00, T = 40.290, F = 0.406

PR = 0+311.685, QV = 67.769, DP = 6.247%, R = 1000.00, T = 31.228, F = 0.487

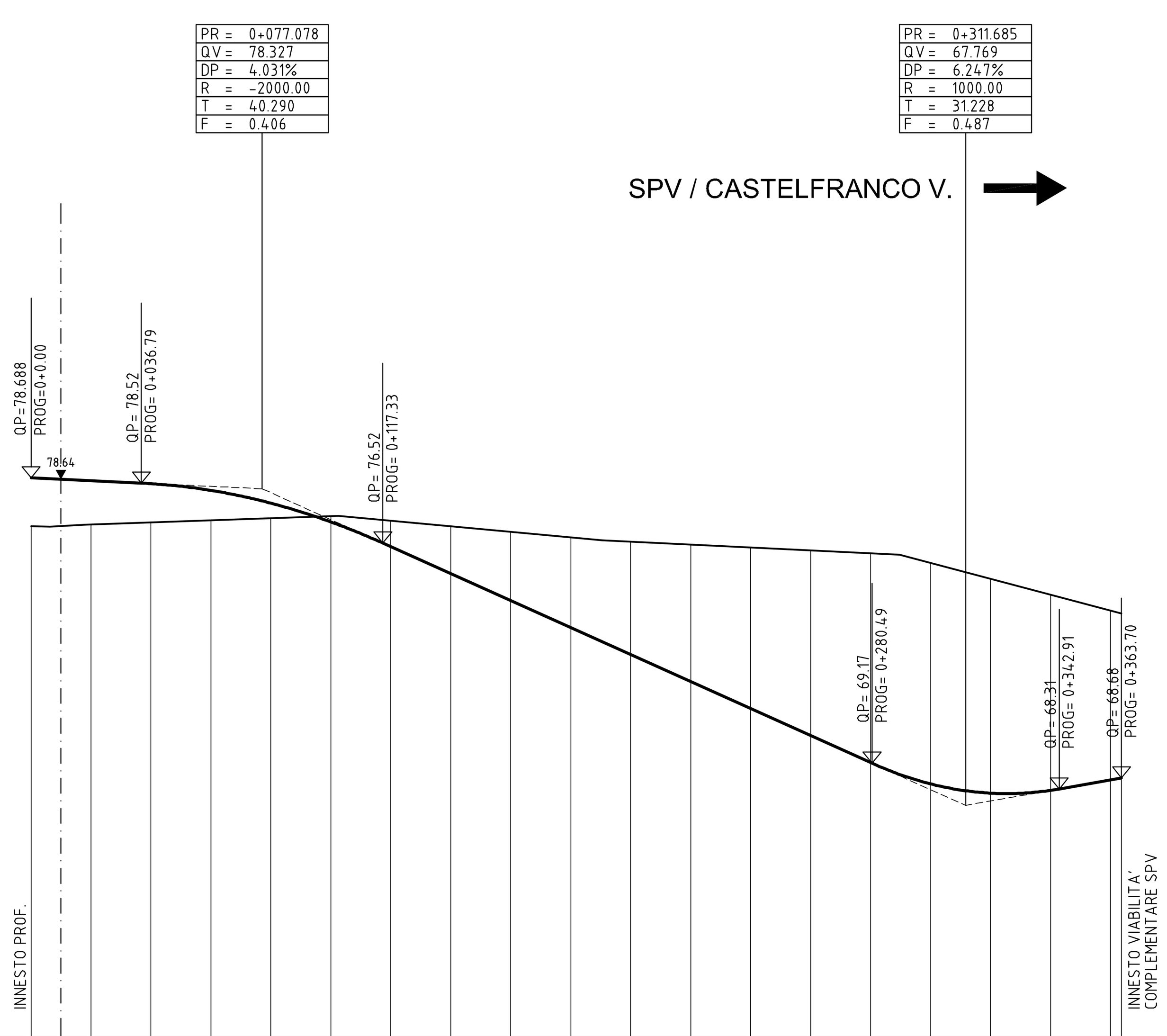

Scala 1:2000/200

Q.R. = 60.00

PROGRESSIVE (m)	QUOTE PROGETTO	QUOTE TERRENO (m)	DIST. PARZIALI (m)
0+000.00	78.688	77.078	20.00
0+020.00	78.594	77.142	20.00
0+040.00	78.498	77.208	20.00
0+060.00	78.272	77.274	20.00
0+080.00	77.846	77.341	20.00
0+100.00	77.220	77.407	20.00
0+120.00	76.395	77.254	20.00
0+140.00	75.495	77.072	20.00
0+160.00	74.595	76.889	20.00
0+180.00	73.695	76.707	20.00
0+200.00	72.795	76.564	20.00
0+220.00	71.895	76.466	20.00
0+240.00	70.995	76.368	20.00
0+260.00	70.095	76.270	20.00
0+280.00	69.195	76.172	20.00
0+300.00	68.486	75.853	20.00
0+320.00	68.177	75.326	20.00
0+340.00	68.268	74.799	20.00
0+360.00	68.613	74.272	3.70
0+363.70	68.678	74.174	

PUNTI DI RIFERIMENTO

ETTOMETRICHE

ANDAMENTO PLANIMETRICO

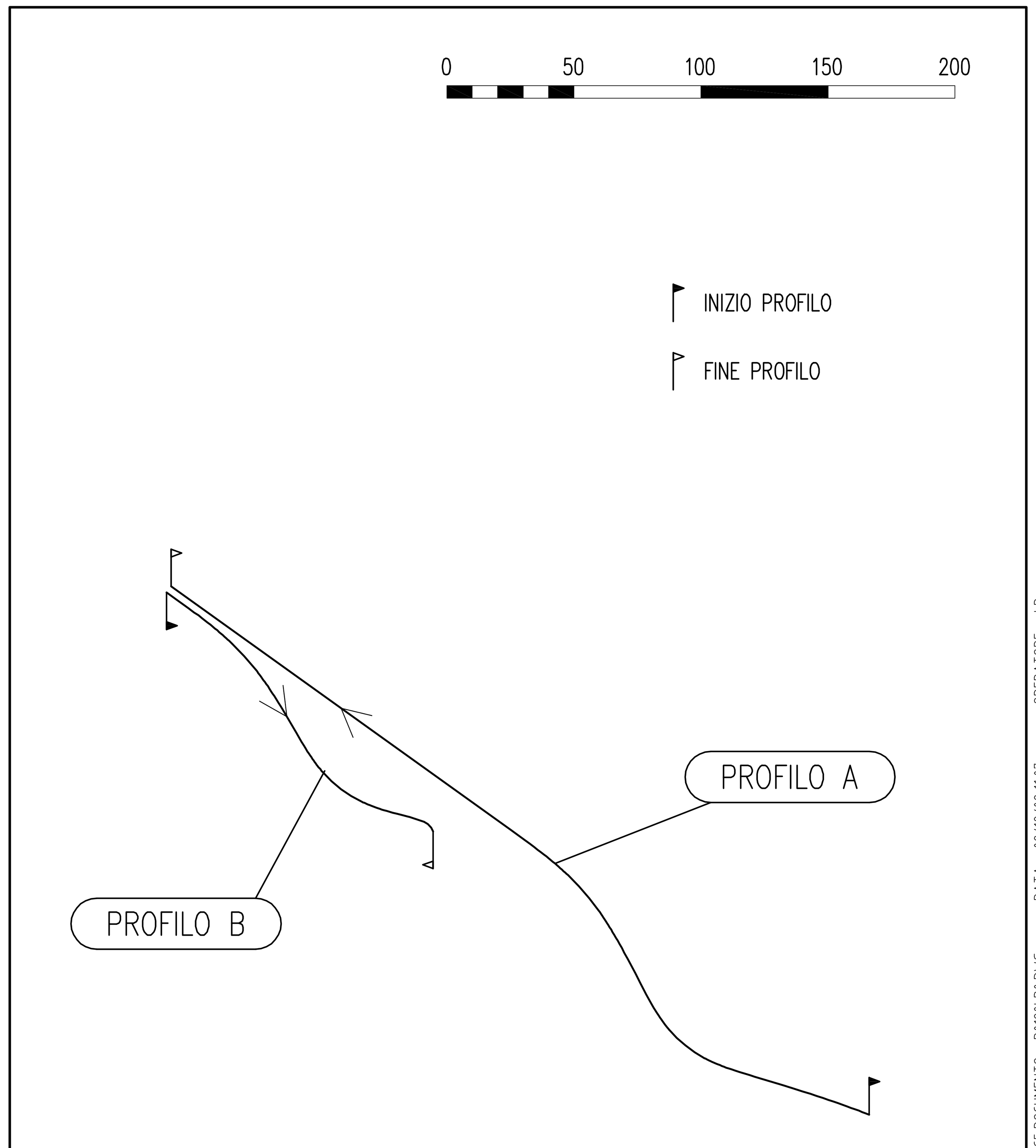

CODICE COMMESSA : ACSF291C.000\C CODICE DOCUMENTO : D0190LR0.DWG DATA : 09/12/09 11:07 OPERATORE : LR

Regione del Veneto

Progettazione, costruzione e gestione Itinerario della Valsugana Valbrenta - Bassano Superstrada a pedaggio

PROPOSTA DI FINANZA DI PROGETTO

ai sensi della L.R.V. n° 15 / 2002 e D.Lgs n° 163 / 2006
avviso BURV n° 71 del 28/08/2009

PROGETTO PRELIMINARE

PROPONENTE: COSTITUENDO CONSORZIO TRA
PIZZAROTTI — Ing. E. MANTOVANI costruzioni dragaggi — CIS COMPAGNIA INVESTIMENTI SVILUPPO — CORDIOLI&C COSTRUZIONI METALLICHE - STEEL CONSTRUCTION

PROGETTAZIONE:
idroesse idroesse infrastrutture spa — PROTECO — HYDROSTUDIO CONSULTING ENGINEERS s.r.l.
Sistema di esazione a cura di: venetopass

RESPONSABILE INTEGRAZIONE PRESTAZIONI SPECIALISTICHE
Dott. Ing. Gianfranco ZOLETTO

PROGETTO PRELIMINARE
VIABILITA' COMPLEMENTARE A SERVIZIO DEL TRAFFICO LOCALE
Collegamento Castelfranco V./Bassano del G. - PROGETTO STRADALE
Svincolo innesto in viabilità complementare SPV - Profili longitudinali

ALL. N. B.05.01.PR.05
SCALA: 1:2'000/1:200
DATA: Dicembre 2009
COMMESSA: ACSF291C.000\C

REVISIONE	DATA	DESCRIZIONE	REDATTO	CONTROLLATO	AUTORIZZATO
0	Dicembre 2009	Prima emissione	L. Righi	L. Tesser	G. De Stavola

OPERA PROTETTA AI SENSI DELLA LEGGE 22 APRILE 1941 N° 633 TUTTI I DIRITTI RISERVATI. QUALSIASI RIPRODUZIONE ED UTILIZZAZIONE NON AUTORIZZATE SARANNO PERSEGUITE A RIGORE DI LEGGE