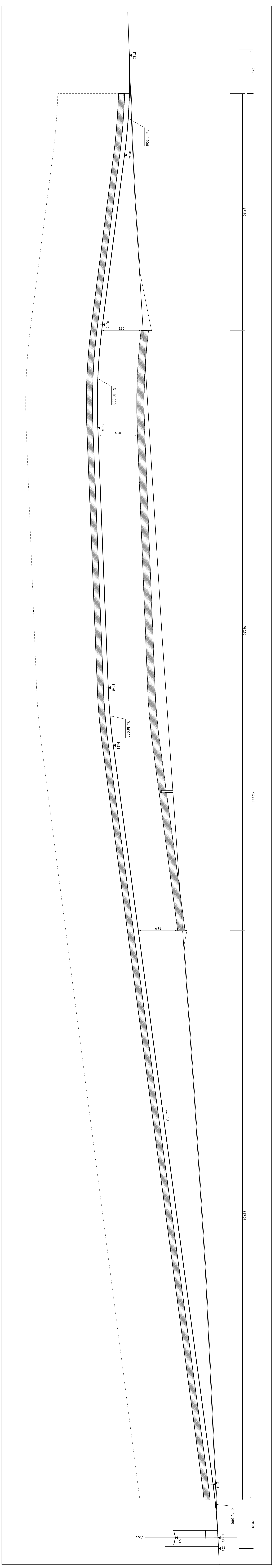


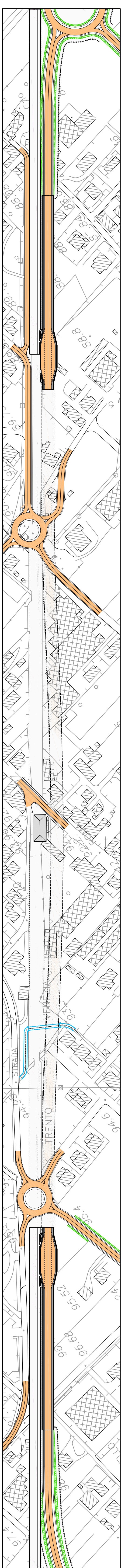
LINEA FERROVIARIA CASTELFRANCO - BASSANO DEL G.

PROFILLO LONGITUDINALE SCALA 1:2000



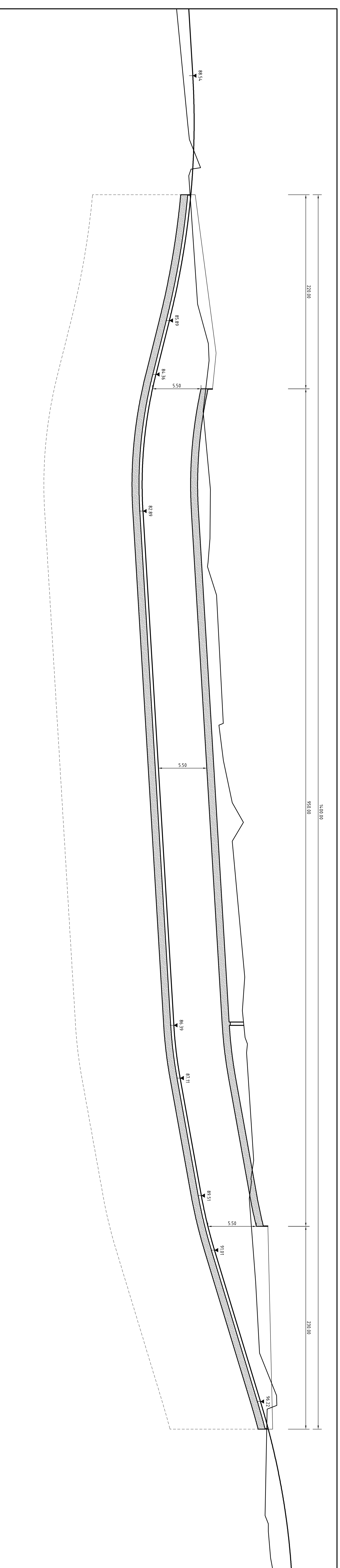
VIABILITA' COMPLEMENTARE DEL TRAFFICO LOCALE

PLANIMETRIA SCALA 1:2000



VIABILITA' COMPLEMENTARE DEL TRAFFICO LOCALE

PROFILLO LONGITUDINALE SCALA 1:2000



SISTEMAZIONE A VERDE



REGIONE DEL VENETO

Progettazione, costruzione e gestione
Itinerario della Valsugana Valbrenta - Bassano
Superstrada a pedaggio

PROPOSTA DI FINANZA DI PROGETTO

PROGETTO PRELIMINARE

PROGETTISTI:

idroesse
PROTECO
CANTIERI STRADALI

RESPONSABILE PROGETTAZIONE E PROGETTO PRELIMINARE
Dott. Ing. Gianfranco ZOLETTO

PROGETTO COSTITUITO CON:

HIZAKOTTI
CANTIERI STRADALI
CIS
CONOMI&C

VIABILITA' COMPLEMENTARE A SERVIZIO DEL TRAFFICO LOCALE
Collegamento Castel Franco - Bassano del G. - OPERE D'ARTE
Tiribesi Cassida - Disegno generale - Finitte e sezioni - tavola 1

Disegnato 2009
Vale

ACSP291.C000/C

PROGETTO	PROGETTO PRELIMINARE
DATA	2009
OPERATORE	LR
DATA	2012/12/09 09:53
CODICE DOCUMENTO	F0535L00.DWG
CODICE COMPRESA	ACSP291.C000/C