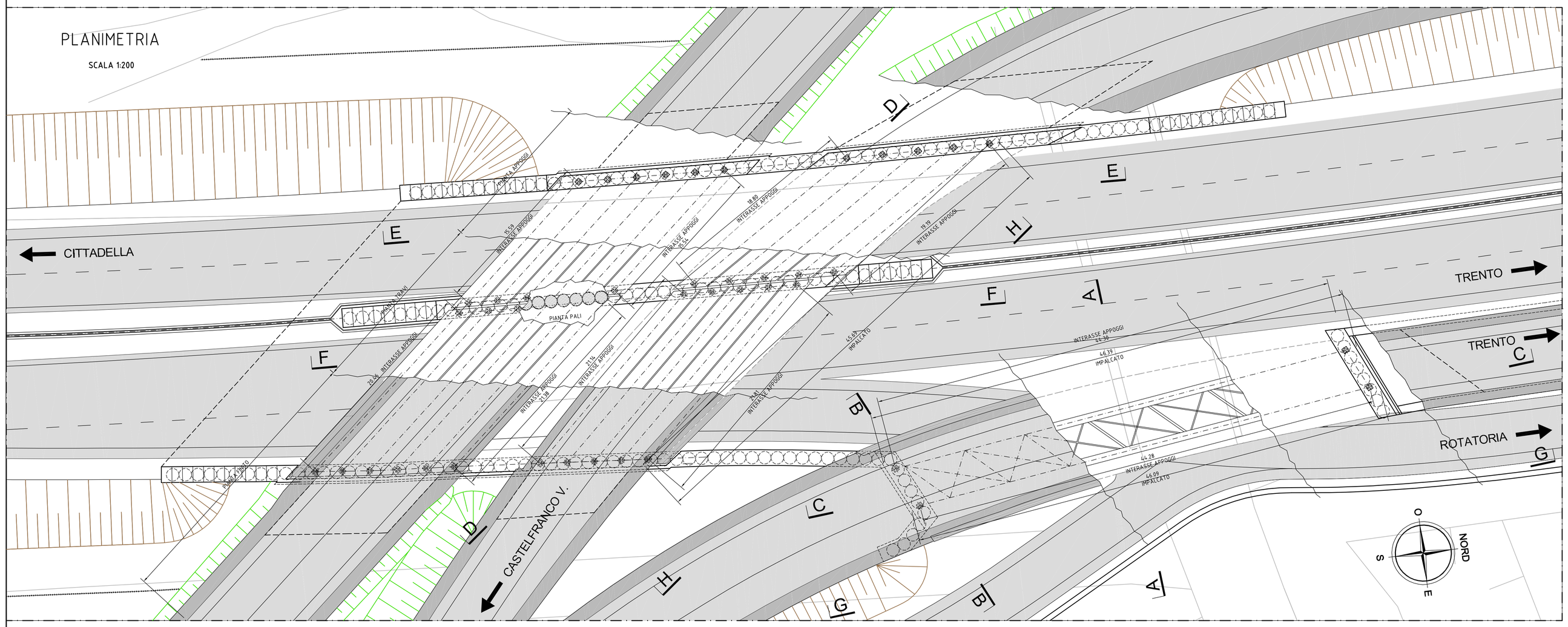

SEZIONE A-A
SCALA 1:200

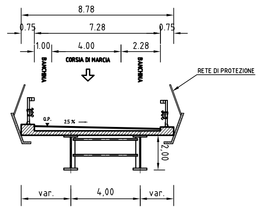

SEZIONE C-C
SCALA 1:200

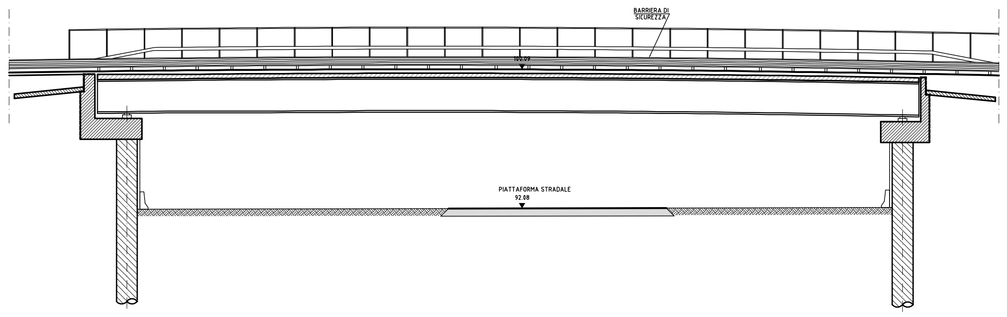

SEZIONE D-D
SCALA 1:200

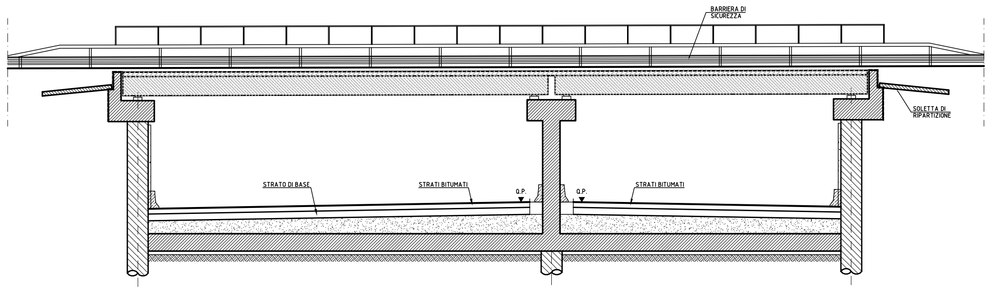

SEZIONE B-B
SCALA 1:200

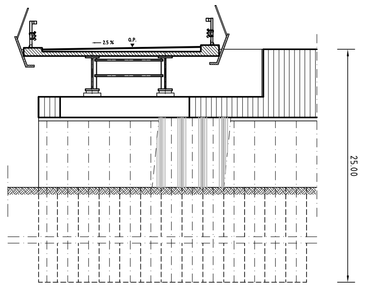

PROPETTO G-G
SCALA 1:200

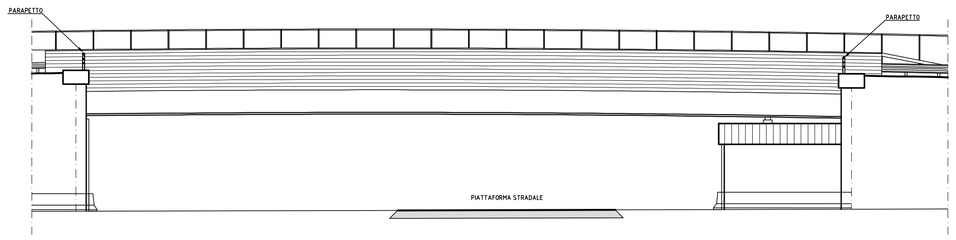

PROPETTO H-H
SCALA 1:200

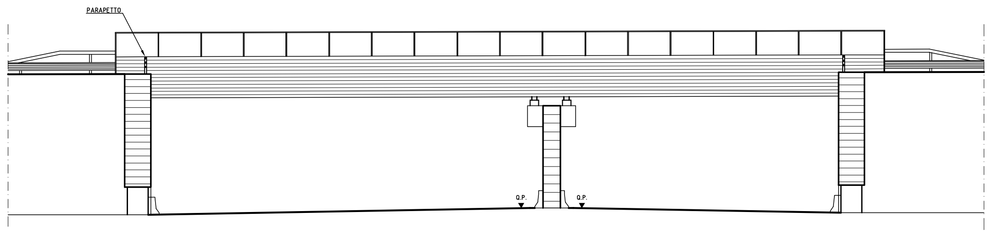

SEZIONE F-F
SCALA 1:200

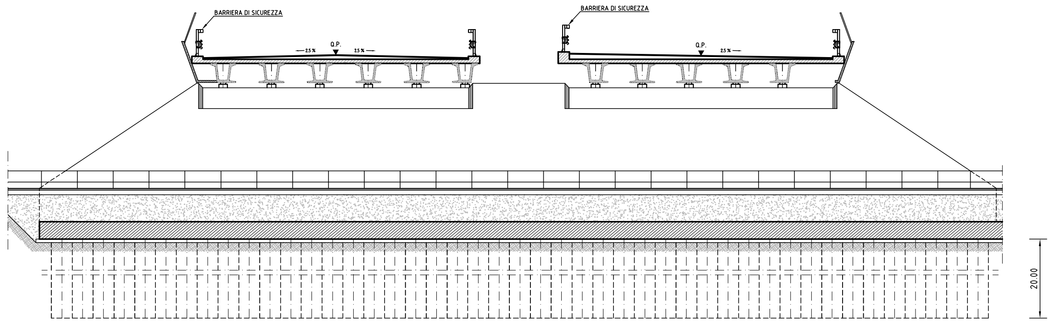

SEZIONE E-E
SCALA 1:200

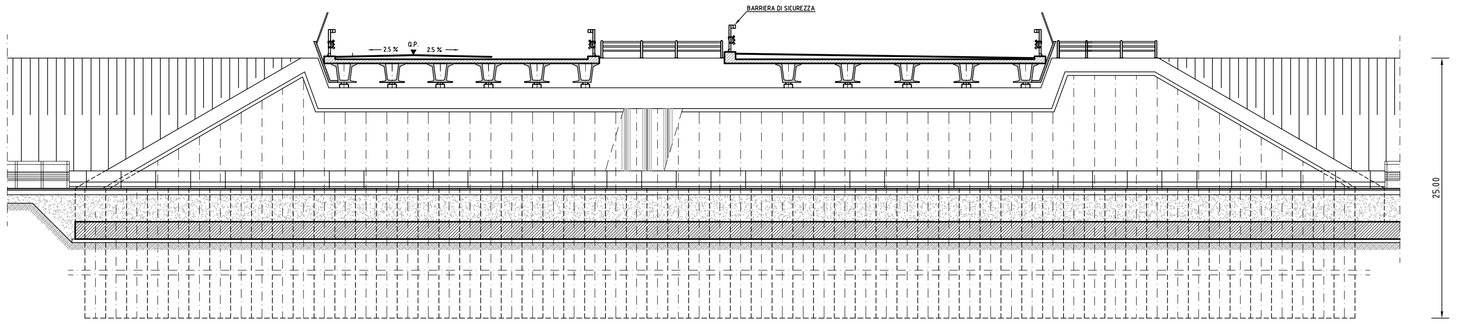

Regione del Veneto

Progettazione, costruzione e gestione
Itinerario della Valsugana Valbrenta - Bassano
Superstrada a pedaggio



PROPOSTA DI FINANZA DI PROGETTO
ai sensi della L.R.V. n° 15 / 2002 e D.Lgs n° 163 / 2006
avviso BURV n° 71 del 28/08/2009

PROGETTO PRELIMINARE

PROPONENTE: COSTITUENDO CONSORZIO TRA

PIZZAROTTI — Ing. E. MANTOVANI — CIS — CORDIOLI&C

PROGETTAZIONE:

idroesse — PROTECO — HYDROSTUDIO

RESPONSABILE INTEGRAZIONE PRESTAZIONI SPECIALISTICHE
Dott. Ing. Gianfranco ZOLETTO

Sistema di esazione a cura di: veneto passi

PROGETTO PRELIMINARE
VIABILITA' COMPLEMENTARE A SERVIZIO DEL TRAFFICO LOCALE
Collegamento Castelfranco V./Bassano del G. - OPERE D'ARTE
Sovrappassi corsie Svincolo Cave - Disegno generale - Piante e sezioni

ALL. N. B.05.02.OP.14
SCALA: varie
DATA: Dicembre 2009
COMMESSA: ACSF291C.000\C

REVISIONE	DATA	DESCRIZIONE	REDATTO	CONTROLLATO	AUTORIZZATO
0	Dicembre 2009	Prima emissione	M. Arengo	L. Tesser	G. De Biasio

OPERA PROTETTA AI SENSI DELLA LEGGE 22 APRILE 1941 N° 633 TUTTI I DIRITTI RISERVATI. QUALSIASI RIPRODUZIONE ED UTILIZZAZIONE NON AUTORIZZATE SARANNO PERSEGUITE A RIGORE DI LEGGE