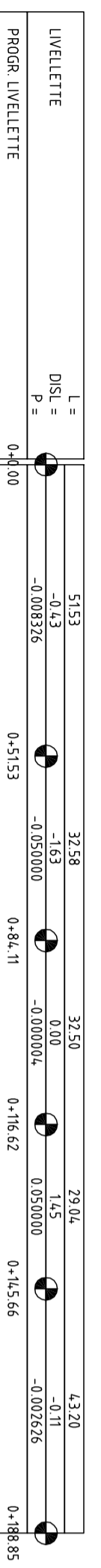


PROFLO LONGITUDINALE
SCALA 1:1000/100

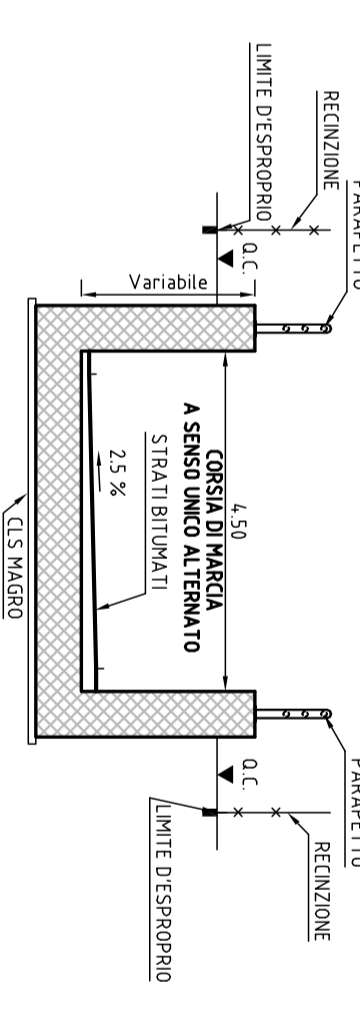


Via Portile

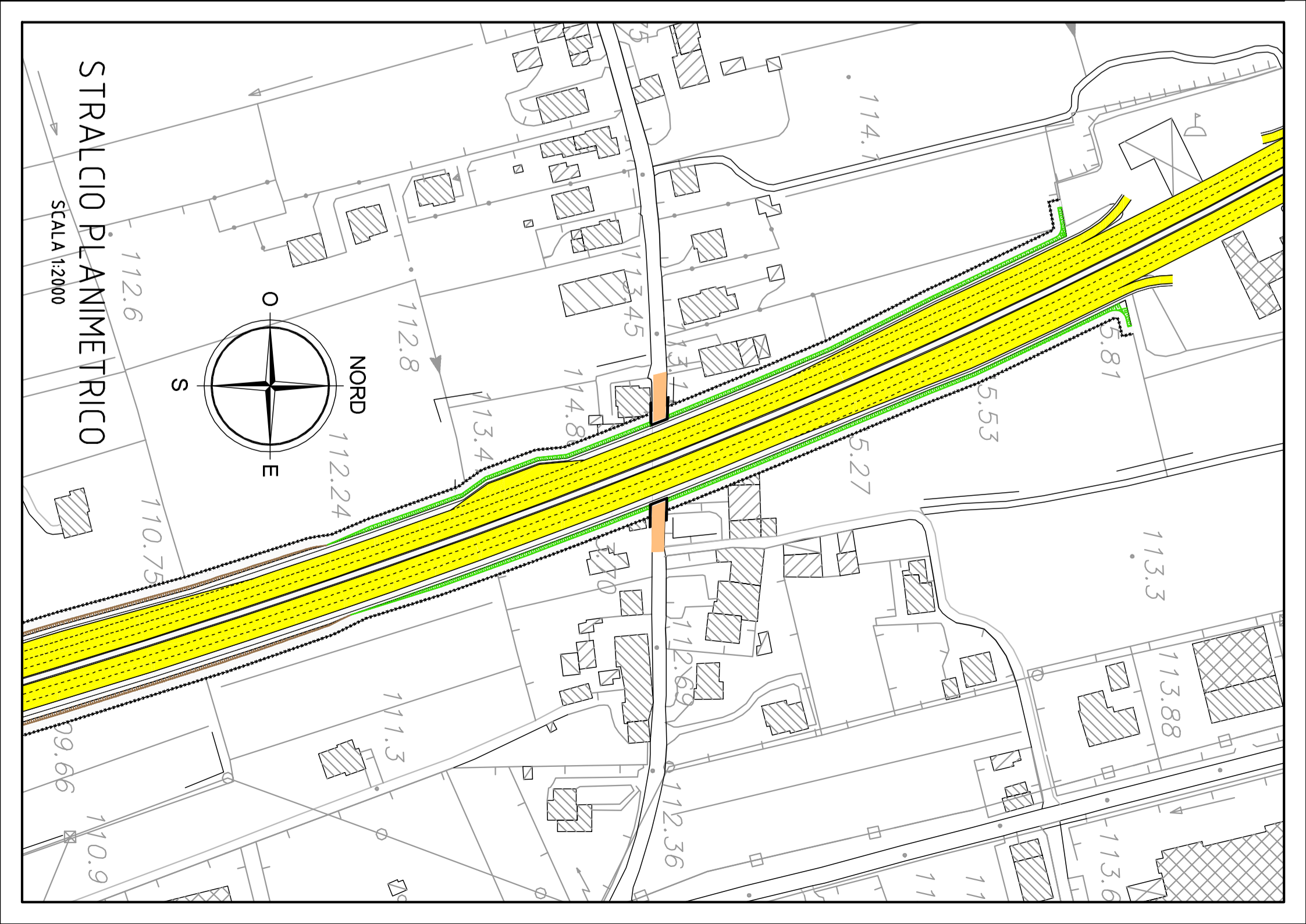
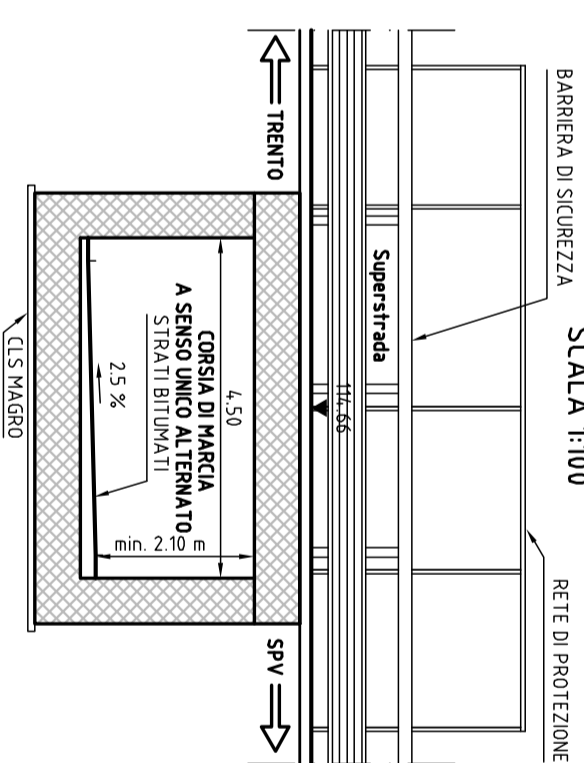
Via Perosi

Scale 1:1000/100 Q.R. = 100/00	
PUNTI DI RIFERIMENTO	
QUOTE PROGETTO	
QUOTE TERRENO	
ETTONOMETRICHE	
DISTANZE PARZIALI	
PROGRESSIVE	

SEZIONE 1-1
SCALA 1:100



SEZIONE 2-2
SCALA 1:100



Regione del Veneto

Progettazione, costruzione e gestione
Itinerario della Valsugana Valbrenta - Bassano
Superstrada a pedaggio



PROPOSTA DI FINANZA DI PROGETTO
al sensi della L.R.V. n° 15/2002 e D.Lgs. n° 163/2006
avviso BURV n° 71 del 28/09/2009

PROGETTO PRELIMINARE

PROPORIONTE: COSTITUENDO CONSORZIO TRA

PIZZAROTTI **ING. E. MANTOVANI** **MCS** **CONTRONAL**

PROGETTIZIONE:

idreasse **PROTECO** **CONOSTUDIO**

ideazione infrastrutturale spa
Sistema di gestione a cura di: **ventopass**

RESPONSABILE INTERAZIONE PRESTAZIONI SPECIALISTICHE
Doct. Ing. Gianfranco ZOZZETTO

PROGETTO PRELIMINARE
OPERE D'ARTE MINORI
CAVALCAVIA E SOTTOPASSI

Sottopasso via Portile - Disegno generale - Pianta, sezioni e prospetto

DATA: Dicembre 2009
SCALA: varie

REVISIONE	DATA	PROVAZIONE	REVISIONE	DATA
0	Dicembre 2009	F. Mani	0	Dicembre 2009