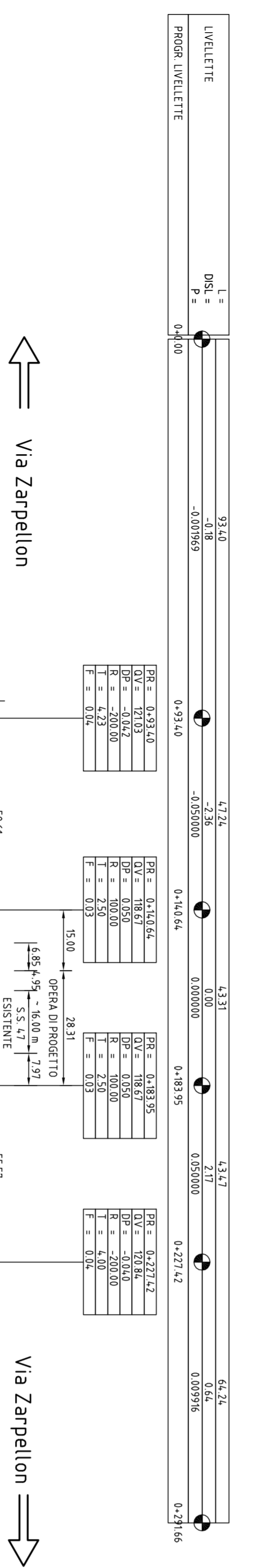


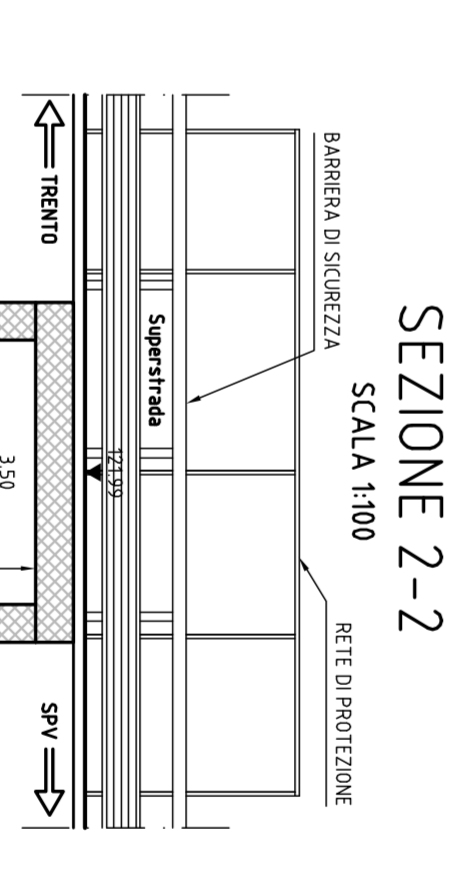
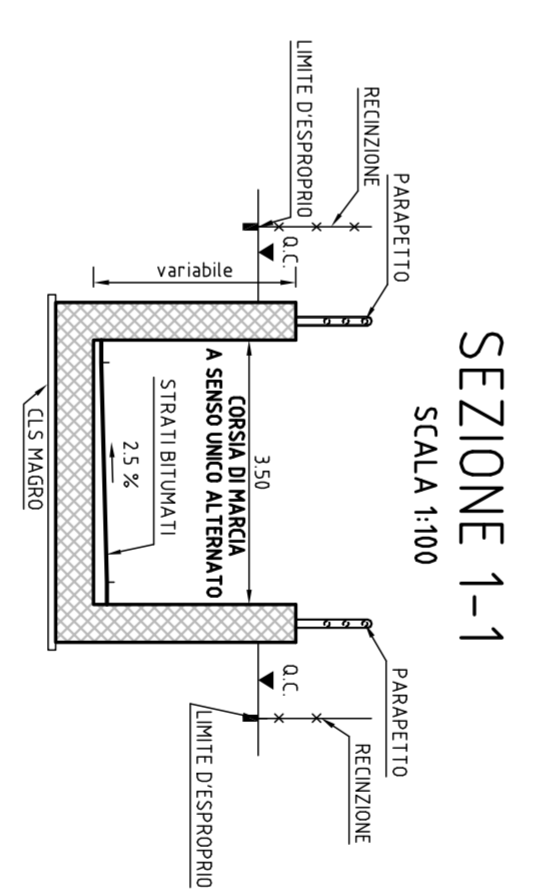
PROFLO LONGITUDINALE SCALA 1:1000/100



LIVELLETTA	L =	DISEL =
PROG. LIVELLETTA	P =	0+0+00
		93.10
		-3.38
		-0.00795
		0+2+00
		97.21
		-2.36
		-0.00000
		0+4+00
		93.31
		0.00
		0.00000
		0+6+00
		93.42
		0.64
		0.00978
		0+8+00
		93.46
		0.27166

PR	QV	QV	R	R
0.53100	10.00	10.00	200.00	200.00
0.16362	10.00	10.00	200.00	200.00
0.18395	10.00	10.00	200.00	200.00
0.12712	10.00	10.00	200.00	200.00
0.18395	10.00	10.00	200.00	200.00
0.12712	10.00	10.00	200.00	200.00

QUOTE TERRENO	121.217	121.209	121.200	121.186	121.206	121.213	121.152	121.138	121.103	121.049	120.673	120.173	119.173	118.704	118.671	118.671	118.671	118.671	118.872	119.474	120.372	120.746	120.871	120.896	121.069	121.168	121.267	121.366	121.446	121.482
121.217	121.209	121.200	121.186	121.206	121.213	121.152	121.138	121.103	121.049	120.673	120.173	119.173	118.704	118.671	118.671	118.671	118.671	118.872	119.474	120.372	120.746	120.871	120.896	121.069	121.168	121.267	121.366	121.446	121.482	



CODICE COMMESSA: ACSF291C.000/C CODICE DOCUMENTO: F6110F0.DWG DATA: 04/12/09 10:11 OPERATORE: FI

Regione del Veneto

**Progettazione, costruzione e gestione
Itinerario della Valsugana Valbrenta - Bassano
Superstrada a pedaggio**

PROPOSTA DI FINANZA DI PROGETTO
ai sensi della L.R.V. n° 15/2002 e D.Lgs n° 163/2006
avviso BURV n° 71 del 28/09/2009

PROGETTO PRELIMINARE

PROPORZIONATE: COSTITUENDO CONSORZIO TRA

PIZZAROTTI **ING. E. MANTOVANI** **MCS** **COMPTONLAB**

PROGETTAZIONE: **idreasse** **PROTECO** **ARCHITESTUDIO**

RESPONSABILE INTEGRAZIONE PRESTAZIONI SPECIALISTICHE
DoIt. Ing. Gianfranco ZOLETTO

**PROGETTO PRELIMINARE
OPERE D'ARTE MINORI
CAVALCAVIA E SOTTOPASSI**

Sottopasso via Zarpellon - Disegno generale - Pianta, sezioni e prospetto

AL.T. **B.06.01.OP.03**
SCAL. **varie**
DATA: **Dicembre 2009**
COMISSA: **ACSF291C.000/C**

REVISIONE	DATA	PROVAZIONE	DESIGNAZIONE	REVISIONE	DATA	PROVAZIONE	DESIGNAZIONE
0	Dicembre 2009						