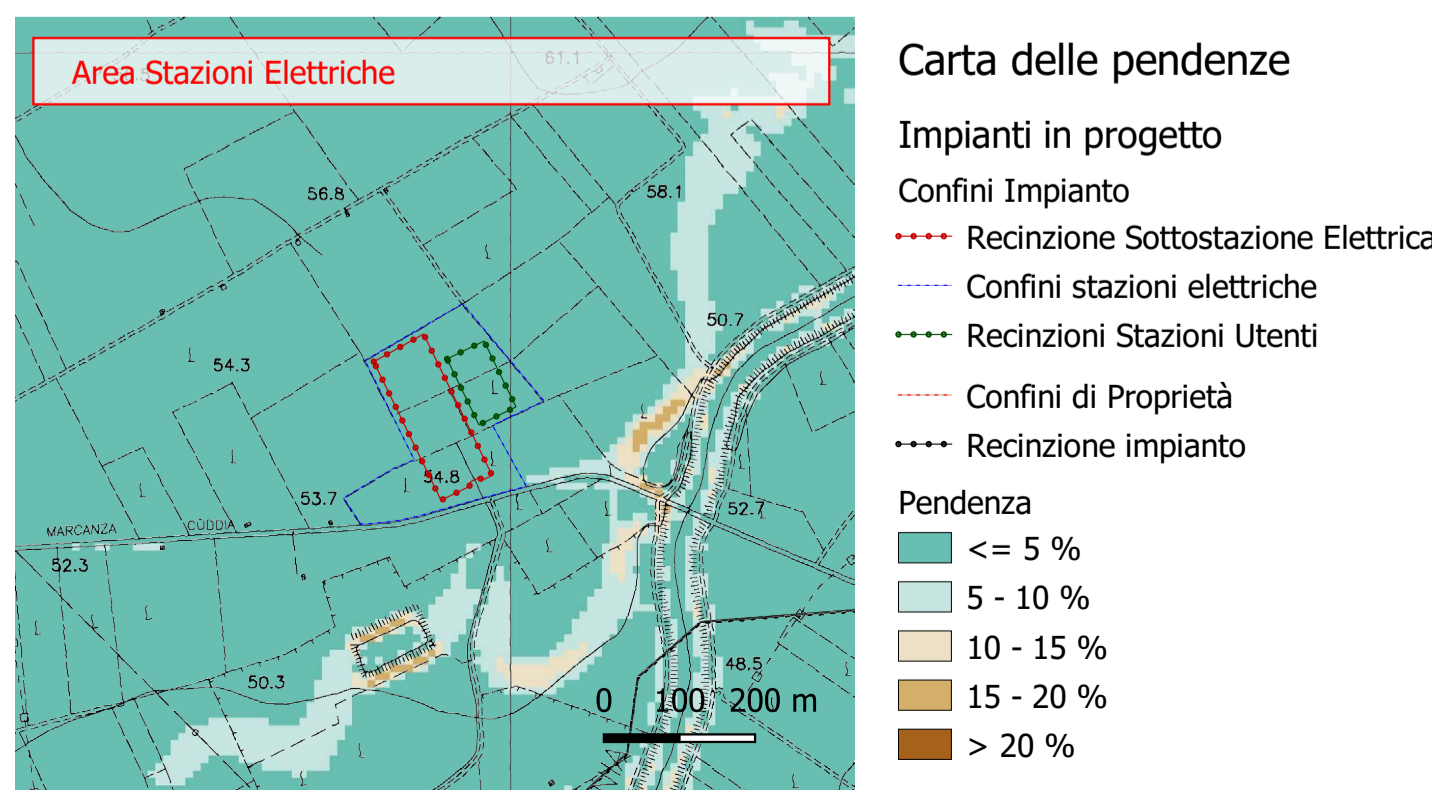
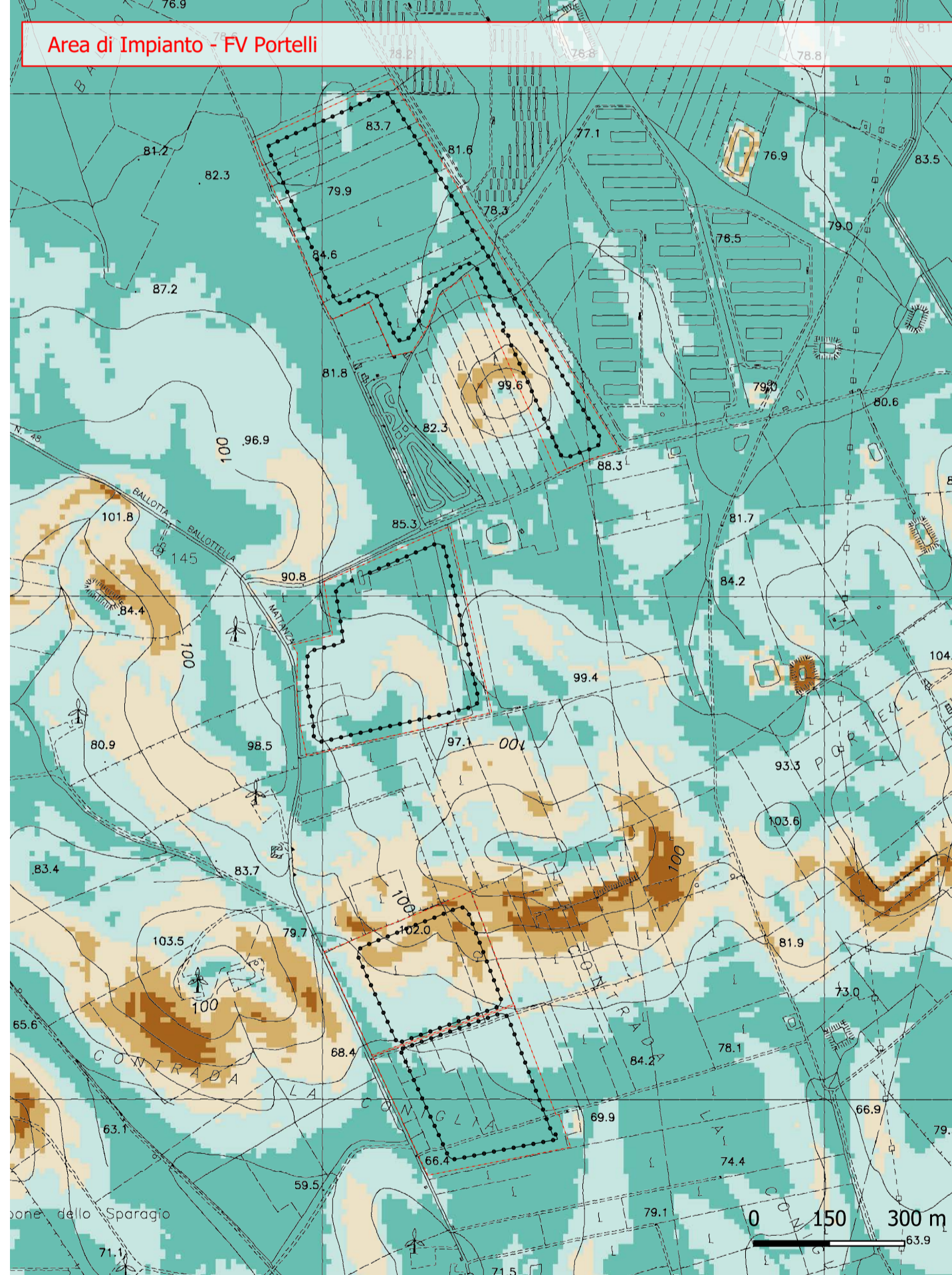
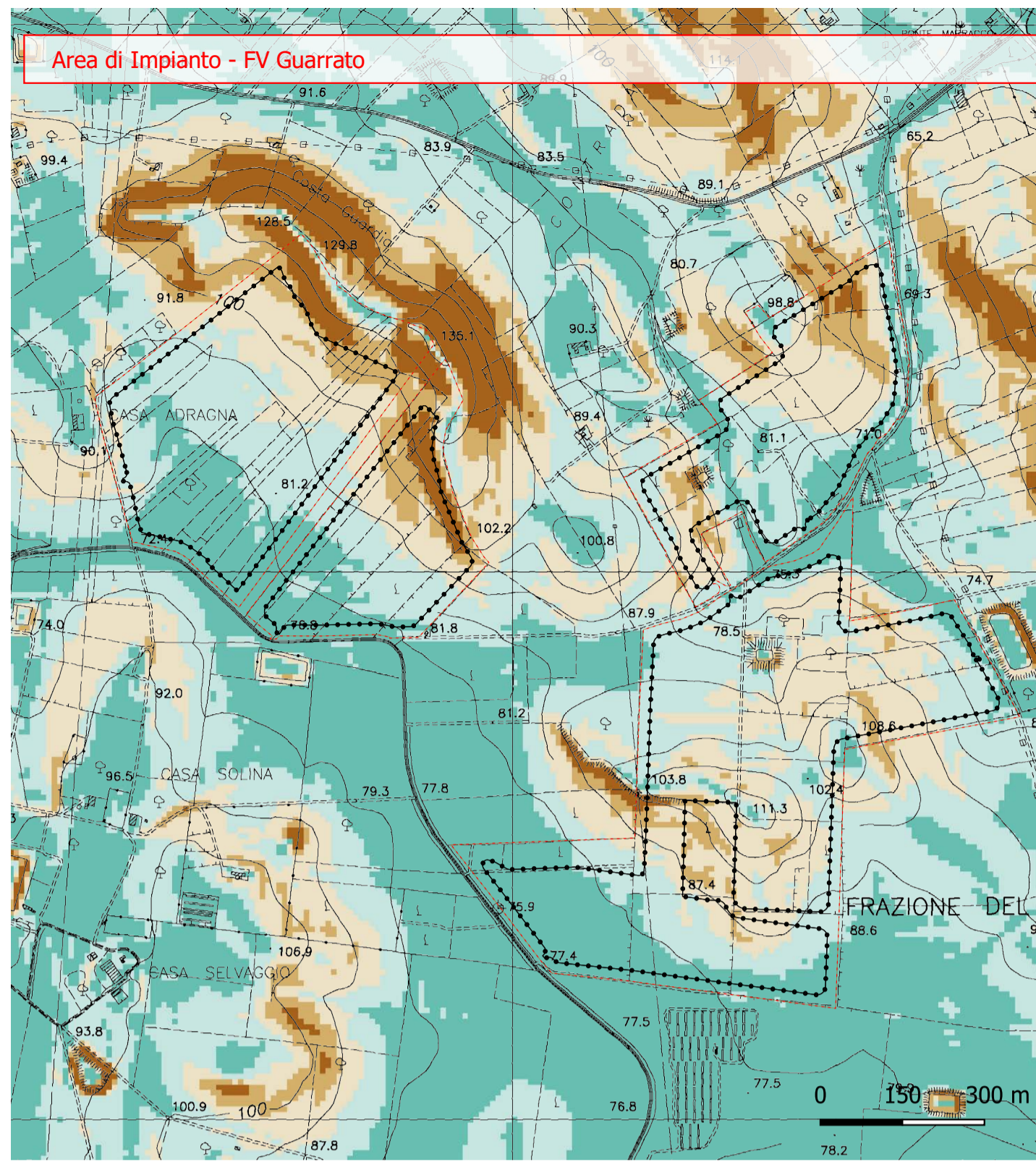
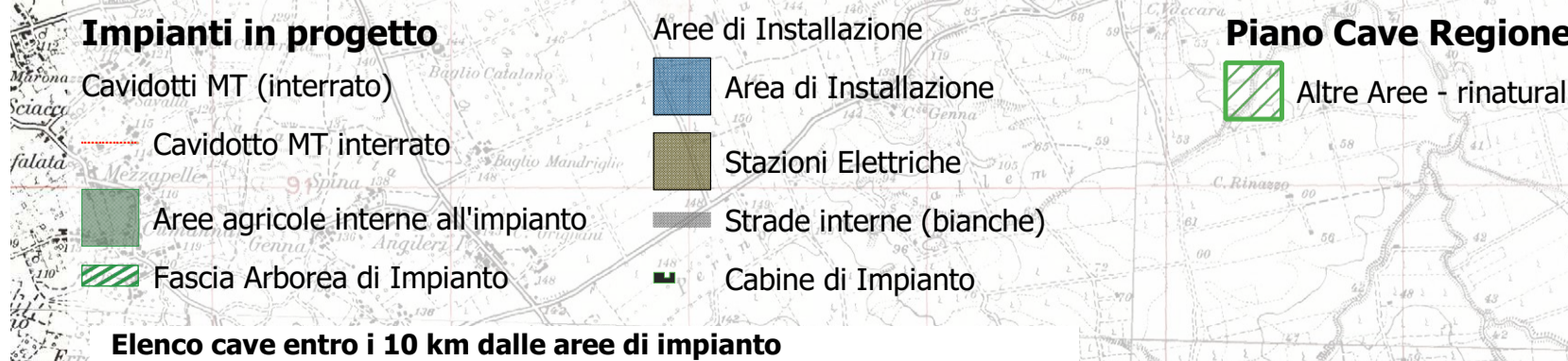


Carta delle Cave e Miniere (fonte: Piano Cave)



TAV		SIA	
04.2			

REVISIONI	N.	DATA	DESCRIZIONE	SCM Ingegnere ELABORATO	SCM Ingegnere VERIFICATO	Giurato S.R.L. APPROVATO
00	4/06/2021	PRIMA EMISSIONE				

**CODIFICA DELL'ELABORATO**

**PROGETTO DEFINITIVO**

TITOLO

**COMUNE DI TRAPANI - c.da Costa Guardia**  
Impianto agro-voltaico di 48.23 MWp denominato GUARRATO

SCALA	FORMATO	ELABORATO
1:150.000 - 1:30.000	A1	Analisi dello stato della componente suolo cave e miniere

**COMMITTENTE**

**gncr ITALIA HOLDING** - Guarrato S.R.L.

Questo documento contiene informazioni di proprietà Guarrato s.r.l. e deve essere utilizzato esclusivamente dal destinatario in relazione alle finalità per le quali è stato ricevuto. E' vietata qualsiasi forma di riproduzione o di divulgazione senza l'esplicito consenso di Guarrato s.r.l.

This document contains information proprietary to Guarrato s.r.l. and it will have to be used exclusively for the purposes for which it has been furnished. Whichever shape of spreading or reproduction without the written permission of Guarrato s.r.l. is prohibited.

**PROGETTO DEFINITIVO**

TEAM DI PROGETTAZIONE AMBIENTALE

agr. Paolo Castelli - geol. Rosario Fria - agr. Corrado Castello