Foto 1 - Ripresa in prossimità del sovrapasso sulla A.29 dir/A della SB 32 in direzione dell'FV Guarrato a circa 1.750 m dal confine Nord-Est.

Foto 2 - Ripresa dalla S.R. 20 (Marrasco-Giacchería-Sapone) in direzione dell'FV Guarrato a circa 325 m dal confine Nord.

Foto 3 - Ripresa dalla S.R. 20 (Marrasco-Giacchería-Sapone) in direzione dell'FV Guarrato a circa 260 m dal confine Nord-Est.

Foto 4 - Ripresa dalla S.B. 30 n.1 (Fontanasalsa-Misiliscemi-Portella) eseguita in direzione Nord-Est a circa 200 metri dai confini dell'FV Guarrato.

Foto 5 - Ripresa dalla S.B. 30 n.1 (Fontanasalsa-Misiliscemi-Portella) eseguita in direzione Est a circa 200 metri dai confini dell'FV Guarrato.

Foto 6 - Ripresa dalla S.B. 30 n.1 (Fontanasalsa-Misiliscemi-Portella) all'incrocio con la Str. Misiliscemi eseguita in direzione Nord a circa 500 metri dai confini dell'FV Guarrato e a circa 1.750 m dai confini di impianto dell'FV Portelli (alle spalle).

Foto 7 - Ripresa dalla S.B. 30 n.1 (Fontanasalsa-Misiliscemi-Portella) eseguita in direzione Nord a circa 1.900 metri dai confini dell'FV Guarrato con alle spalle, a circa 1.000 m in direzione Sud-Ovest, l'FV Portelli.

Foto 8 - Ripresa dalla S.B. 30 n.1 (Fontanasalsa-Misiliscemi-Portella) eseguita in direzione Sud-Ovest a circa 1.000 metri dai confini dell'FV Portelli con alle spalle, a circa 1.900 m in direzione Nord-Est, l'FV Guarrato.

Foto 9 - Ripresa dalla S.B. 48 (Ballotta-Ballottella-Marcanza) eseguita in direzione Sud-Est a circa 270 m dai confini dell'FV Portelli.

Foto 10 - Ripresa dalla S.B. 48 (Ballotta-Ballottella-Marcanza) eseguita in direzione Nord a circa 210 m dai confini sud dell'FV Portelli.

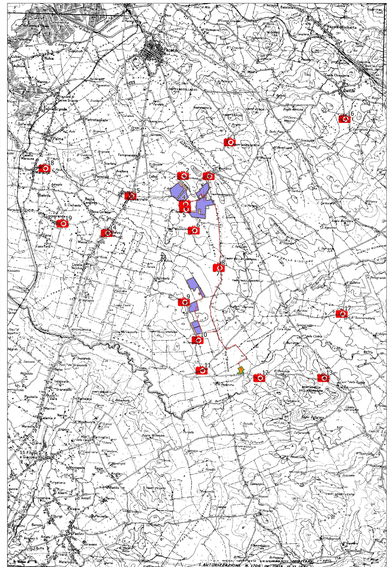

Foto 11 - Ripresa dalla S.P. 35 (Ballotta-Fulgatore-Casale) all'incrocio con la S.B. 48 (Ballotta-Ballottella-Marcanza) eseguita in direzione Nord a circa 1.350 m dai confini Sud dell'FV Portelli.

Foto 12 - Ripresa dalla S.P. 35 (Ballotta-Fulgatore-Casale) all'incrocio con la S.B. 29 eseguita in direzione Nord a circa 600 m dai confini Sud delle Stazioni Utente in progetto e a circa 2.700 m dai confine Sud dell'FV Portelli.

Foto 13 - Ripresa dalla S.P. 35 (Ballotta-Fulgatore-Casale) eseguita in direzione Nord-Ovest a circa 2.950 m dai confini Est delle Stazioni Utente in progetto e a circa 4.850 m dai confine Sud-Est dell'FV Portelli.

Foto 14 - Ripresa dalla SS 115 (Sda Marsala) eseguita dal centro urbano di Rilievo circa 2.850 m dai confini Ovest dell'FV Guarrato e a circa 3.400 m dal confine Nord-Ovest dell'FV Portelli.



Foto 15 - Ripresa dalla SS 115 (Sda Marsala) eseguita dal centro urbano di Guarrato circa 1.500 m dai confini Ovest dell'FV Guarrato e a circa 3.800 m dal confine Nord dell'FV Portelli.



Foto 16 - Ripresa in prossimità dello Svincolo Autostradale per dall'do da circa 5.700 m dai confini Ovest dell'FV Guarrato e 8.200 m dal confine Nord-Est dell'FV Portelli.



Foto 17 - Ripresa dalla SB 34 (Bordino-Balata) in località Tammoreddara eseguita in direzione Ovest a circa 5.400 m dai confini Est dell'FV Portelli.



Foto 18 - Ripresa dalla Periferia del centro urbano di Marausa in direzione Est a circa 4.700 m dai confini Ovest dell'FV Guarrato.



Foto 19 - Ripresa dalla Periferia del centro urbano di Locogrande in direzione Est a circa 4.200 m dai confini Ovest dell'FV Guarrato e a circa 5.100 m dai confini Nord-Ovest dell'FV Portelli.

COMMESSA: 0000/00
ELABORATO: SIA
DATA: 09-03-2022 11:51:17 UTC

Tav.
SIA
10.1

REVISIONE					
ID	4/06/2021	PRIMA EMISSIONE	SGM Palermo	SGM Palermo	Guardia S.R.
N.	DATA	DESCRIZIONE	ELABORATO	VERIFICATO	APPROVATO

COPIA DELL'ELABORATO

PROGETTO DEFINITIVO

TITOLO

COMUNE DI TRAPANI - c.da Costa Guardia
Impianto agro-voltaico di 49,23 MWp denominato GUARRATO

SCALA	FORMATO	ELABORATO
1:50.000	A1+	Documentazione fotografica

COMMISSIONE

gncr ITALIA HOLDING
Guardia S.R.L.

Questo documento contiene informazioni di proprietà Guardia S.r.l. e deve essere utilizzato esclusivamente per i scopi relativi al progetto per il quale è stato consegnato o ricevuto. Non deve essere copiato, fornito o riprodotto in di divulgazione senza l'esplicito consenso di Guardia S.r.l.

This document contains information proprietary to Guardia S.r.l. and should be used only for the purpose for which it was submitted or received. It should not be copied, provided or reproduced without the written permission of Guardia S.r.l.'s proprietor.

PROJECT EXECUTION

SGM
Via G. del Duca, 58
90123 Palermo (PA)
Tel. +39 091 7299000
Cel. +39 3357 728600
info@sgmingegneria.it

TECHNICAL MANAGER
geol. Michele Dgnbene
Ordine Geologi Sicilia n. 1000

Ing. Ivo Guzzo
Ordine Ing. Palermo n. 10.000

Scala di progettazione
ing. Paolo Cerioli - geol Rosario Fria - ing. Ciro Guzzo