Coordinate Gauss Boaga

PIANO STRALCIO FASCE FLUVIALI

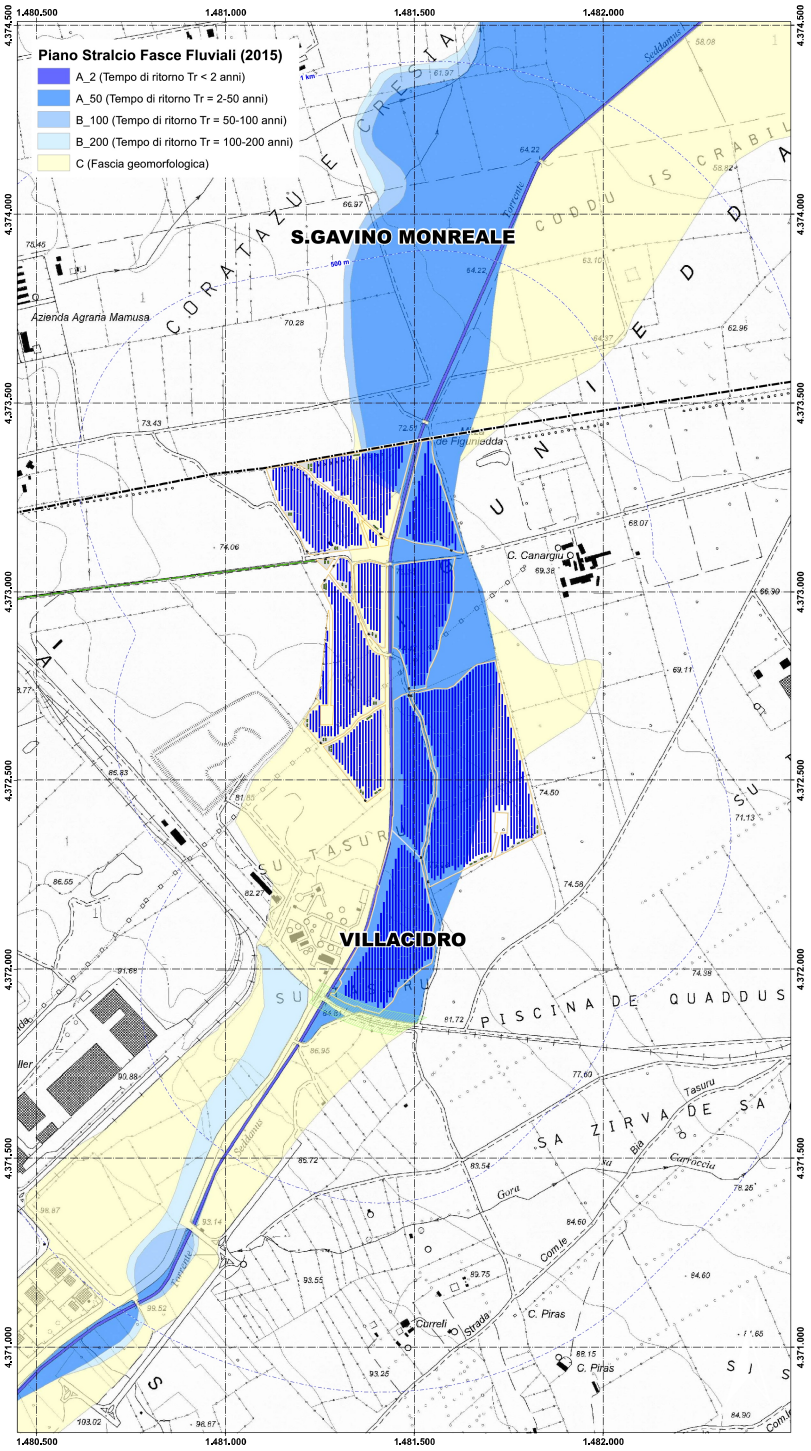

scala 1:5.000 1 cm = 50 m

SCENARI STATO ATTUALE PGRA 2019

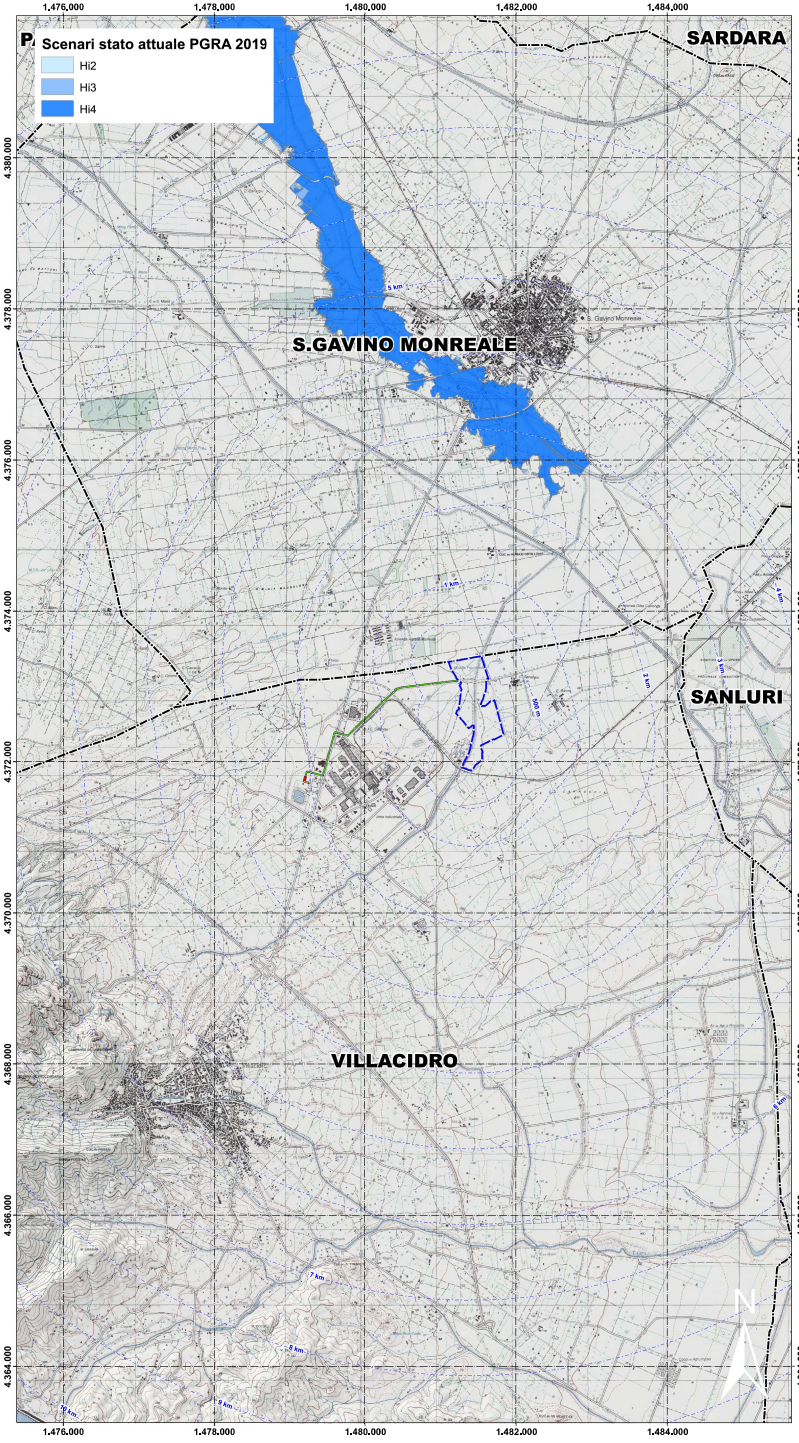

scala 1:25.000 1 cm = 250 m

AREE ALLUVIONATE "CLEOPATRA" V04

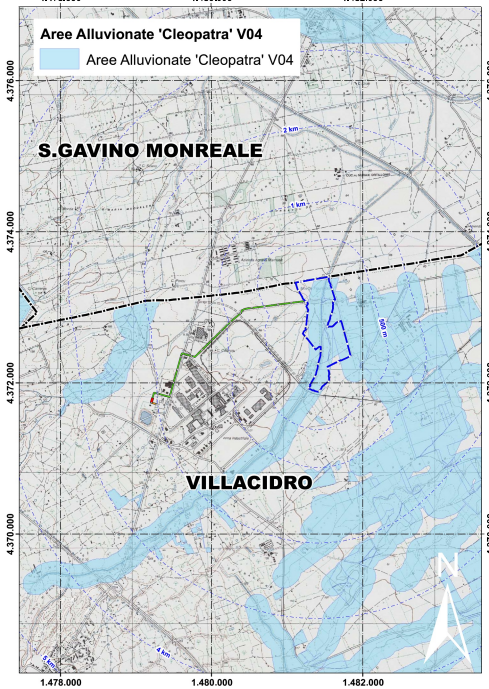

scala 1:25.000 1 cm = 250 m

Legenda

- Buffer distanze da area di progetto
- Buffer di rispetto 30 m da ferrovia
- Recinzione
- Cavidotto AT
- Campo fotovoltaico
- Cavidotto MT
- Cabine
- Stepup
- Viabilità interna
- Confini comunali
- Ingresso

NAVIGATORE MAPPE PAI

REGIONE SARDEGNA **COMUNE DI VILLACIDRO**

Titolo del progetto
Progetto di costruzione ed esercizio di un impianto fotovoltaico della potenza di 41,163 MWp da realizzarsi nel comune di Villacidro (SU) con le relative opere di connessione elettriche
Denominato "Figu Niedda"

Proponente
Queequeg Renewables
Unit 3.21 - 1110 Great West Road - TW8 0GP, London
ecOnergy Powering renewables.
Ecosardinia 5 S.r.l.
Via Manzoni 30 - Milano (MI)

Titolo elaborato
Inquadram... PAI - Acque

Timbro e firma

Codice elaborato
PV003-ELB009

Stato del progetto
Definitivo

SHAPIRA YOAV
05.05.2022
13:42:51
GMT+00:00

Ingegneria
intellienergia energy engineering
Sede legale e operativa - Roma: Via Giacomo Peroni n.452, 00131 Roma tel. 06/21126934
Sede operativa - Macerata: Strada Quantina 26, 62100 - Macerata tel. 0733/1990394 - fax 0733/1990394
info@intellienergia.com - www.intellienergia.com
p.iva/c.f.: 10615091005 - REA 1244731 - cap. soc. 25.000 euro i.v.

Rev.	Descrizione	Data	Redatto	Verificato	Approvato
00	Emissione	26/04/2022	Ing. G. Capozzi	Ing. M. Antonini	Ing. A. Zanini