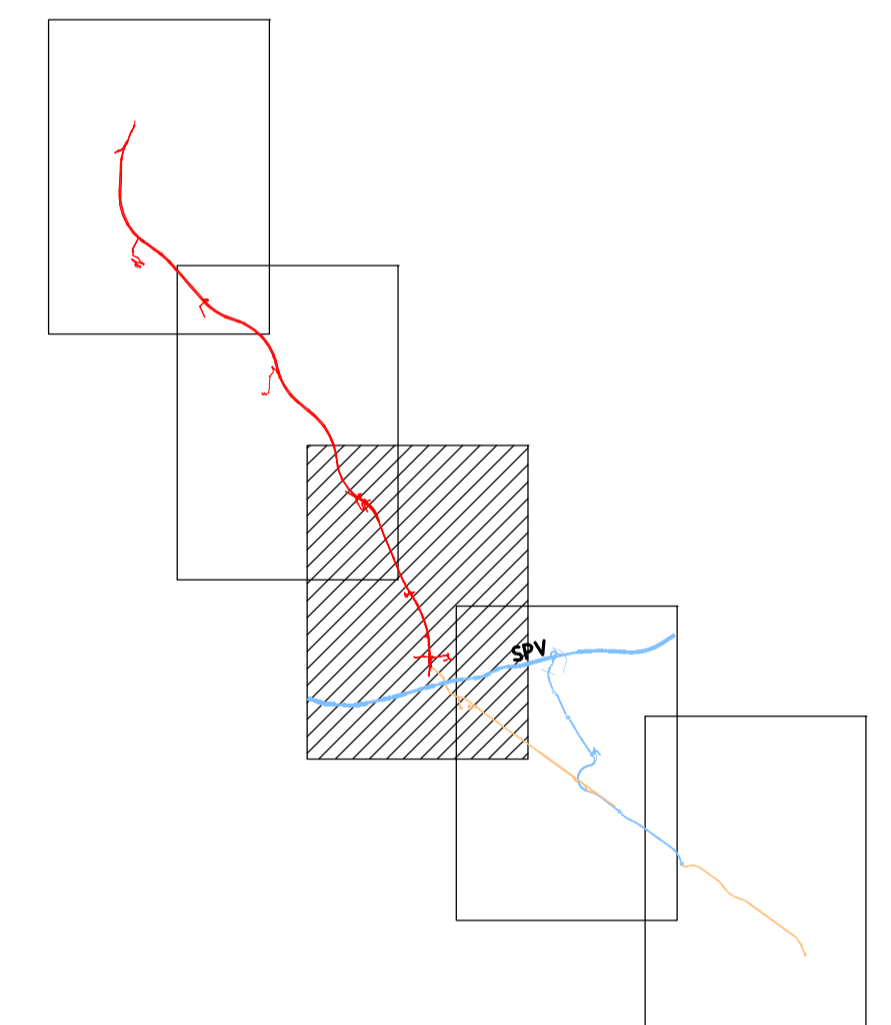






- LEGENDA**
- ● ● ● ● CONFINI PROVINCIALE
 - ● ● ● ● CONFINI COMUNALE
 - Bassano CONFINI
 - AREA DI OCCUPAZIONE
 - TRATTO IN GALLERIA

Key plan



 Regione del Veneto

Progettazione, costruzione e gestione
Itinerario della Valsugana Valbrenta - Bassano
Superstrada a pedaggio



PROPOSTA DI FINANZA DI PROGETTO
ai sensi della L.R.V. n° 15 / 2002 e D.Lgs n° 163 / 2006
avviso BURV n° 71 del 28/08/2009

PROGETTO PRELIMINARE

PROPRONTE: COSTITUENDO CONSORZIO TRA



PROGETTAZIONE: **idreesse** **PROTECO** **HYDROSTUDIO**
Sistema di esazioni a cura di: **venetopass** RESPONSABILE INTEGRAZIONE PRESTAZIONI SPECIALISTICHE
Dott. Ing. Gianfranco ZOLETTO

**PROGETTO PRELIMINARE
ESPROPRI**

AL.R.
B.10.00.CE.03

Fascia di occupazione su ortofoto 3/5

SCALA:
1 : 10.000

DATA:
DICEMBRE 2009

REVISIONE	DATA	PROJEZIONE	DESEGNATORE	IN CARICO	IN CARICO	COMMISSIONE
						ACSF291C.000/C

OPERA PROGETTA A RESPONSABILITÀ DELL'INGEGNERE. QUALUNQUA RIPRODUZIONE ED UTILIZZAZIONE NON AUTORIZZATE SANZIANO PENESSE PERSECUZIONI A NORMA DELL'ART. 170 DEL D.LGS. N° 246/01.