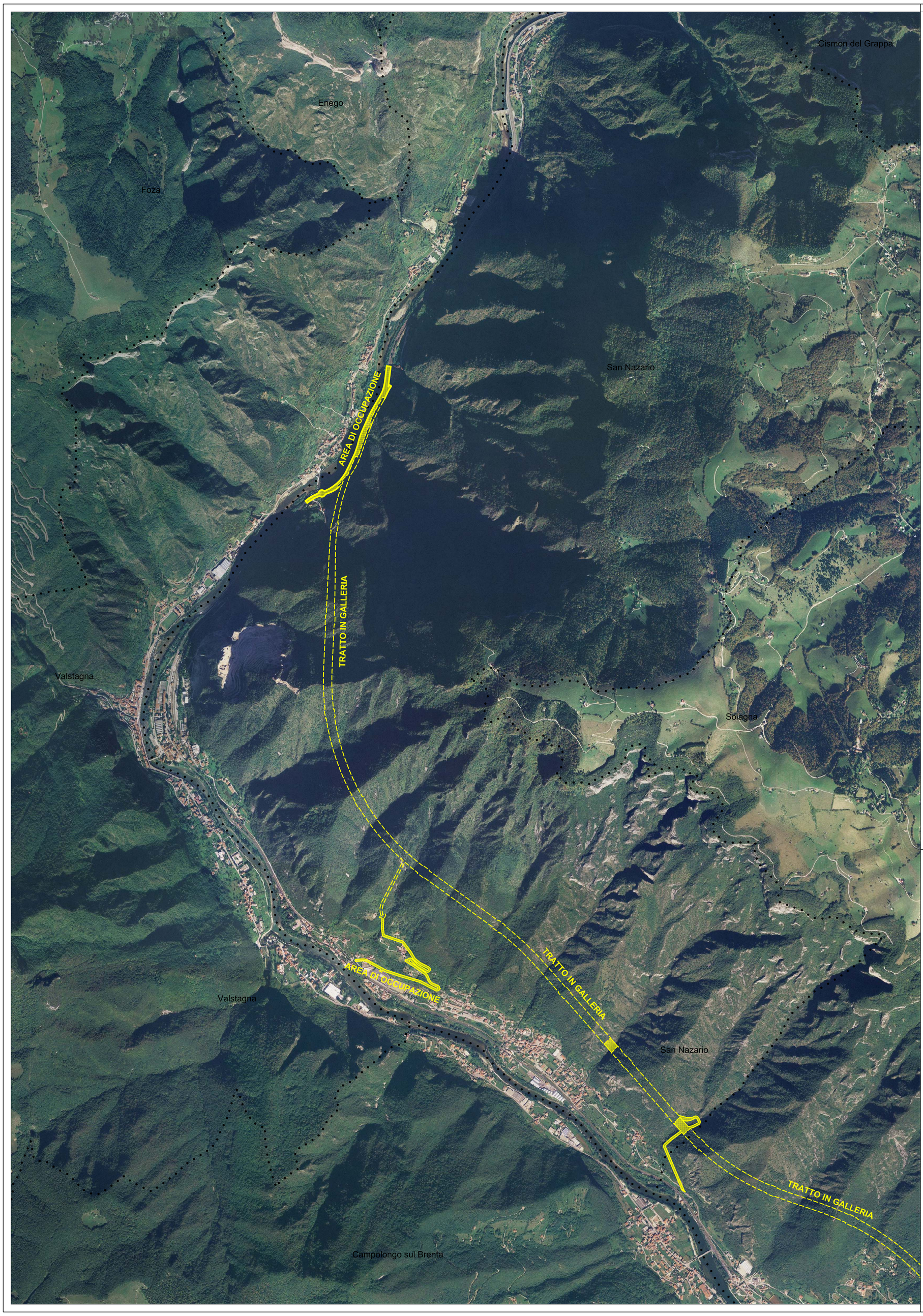

LEGENDA

- CONFINE PROVINCIALE
- CONFINE COMUNALE
- Bassano — COMUNE
- AREA DI OCCUPAZIONE
- TRATTO IN GALLERIA

Key plan

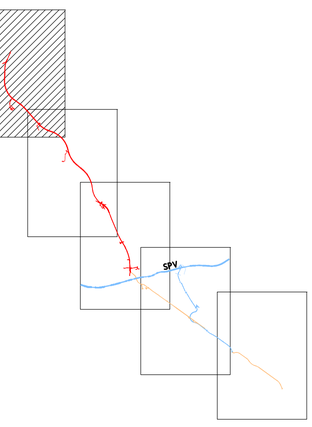

Regione del Veneto

Progettazione, costruzione e gestione
Itinerario della Valsugana Valbrenta - Bassano
Superstrada a pedaggio



PROPOSTA DI FINANZA DI PROGETTO
ai sensi della L.R.V. n° 15 / 2002 e D.Lgs n° 163 / 2006
avviso BURV n° 71 del 28/08/2009

PROGETTO PRELIMINARE

PROPONENTE: COSTITUENDO CONSORZIO TRA

PIZZAROTTI — Ing. E. MANTOVANI — CIS — CORDIOLI&C

PROGETTAZIONE:

idroesse — idroesse infrastrutture spa — PROTECO — HYDROSTUDIO

Sistema di esazione a cura di: venetopass

RESPONSABILE INTEGRAZIONE PRESTAZIONI SPECIALISTICHE
Dott. Ing. Gianfranco ZOLETTO

PROGETTO PRELIMINARE
ESPROPRI

Fascia di occupazione su ortofoto 5/5

ALL. N. B.10.00.CE.05

SCALA: 1 : 10.000

DATA: DICEMBRE 2009

COMMESSA: ACSF291C.000/C

REVISIONE	DATA	DESCRIZIONE	REDATTO	CONTROLLATO	AUTORIZZATO
0	Dicembre 2009	Prima emissione	M. Migliorini	M. Cezza	G. Zoletto

OPERA PROTETTA AI SENSI DELLA LEGGE 22 APRILE 1941 N° 633 TUTTI I DIRITTI RISERVATI. QUALSIASI RIPRODUZIONE ED UTILIZZAZIONE NON AUTORIZZATE SARANNO PERSEGUITE A RIGORE DI LEGGE