




Regione del Veneto

Progettazione, costruzione e gestione Itinerario della Valsugana Valbrenta - Bassano Superstrada a pedaggio



PROPOSTA DI FINANZA DI PROGETTO

ai sensi della L.R.V. n° 15 / 2002 e D.Lgs n° 163 / 2006
avviso BURV n° 71 del 28/08/2009

PROGETTO PRELIMINARE

PROPONENTE: COSTITUENDO CONSORZIO TRA



PROGETTAZIONE:

RESPONSABILE INTEGRAZIONE PRESTAZIONI SPECIALISTICHE
Dott. Ing. Gianfranco ZOLETTO



Sistema di esazione a cura di:

PROGETTO PRELIMINARE CANTIERIZZAZIONE

Individuazione delle aree di cantiere

ALL. N.

B.11.00.CV.01

SCALA:

1:5000

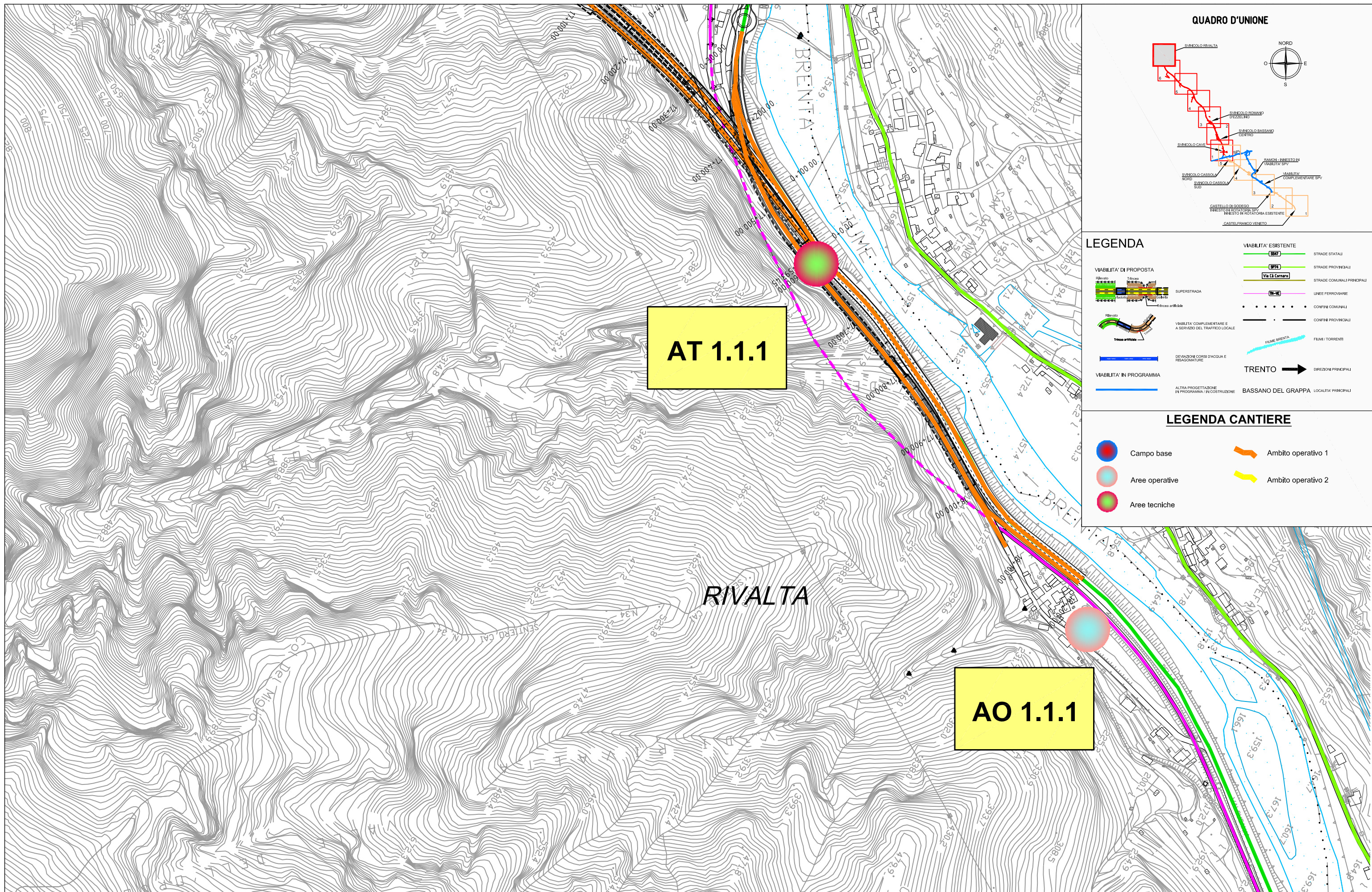
DATA:

DICEMBRE 2009

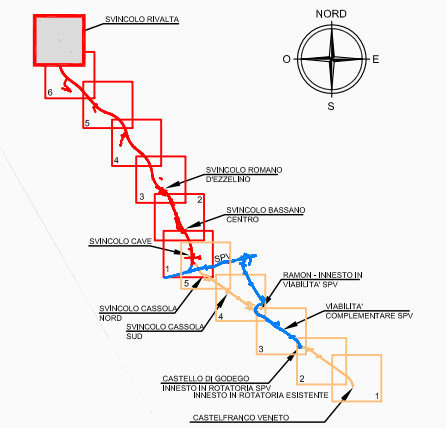
COMMESSA:

ACSF291C.000/C

REVISIONE	DATA	DESCRIZIONE	REDATTO	CONTROLLATO	AUTORIZZATO
0	Dicembre 2009	Prima emissione	C.Gallo	N. Cavaniglia	G. Zoletto



QUADRO D'UNIONE

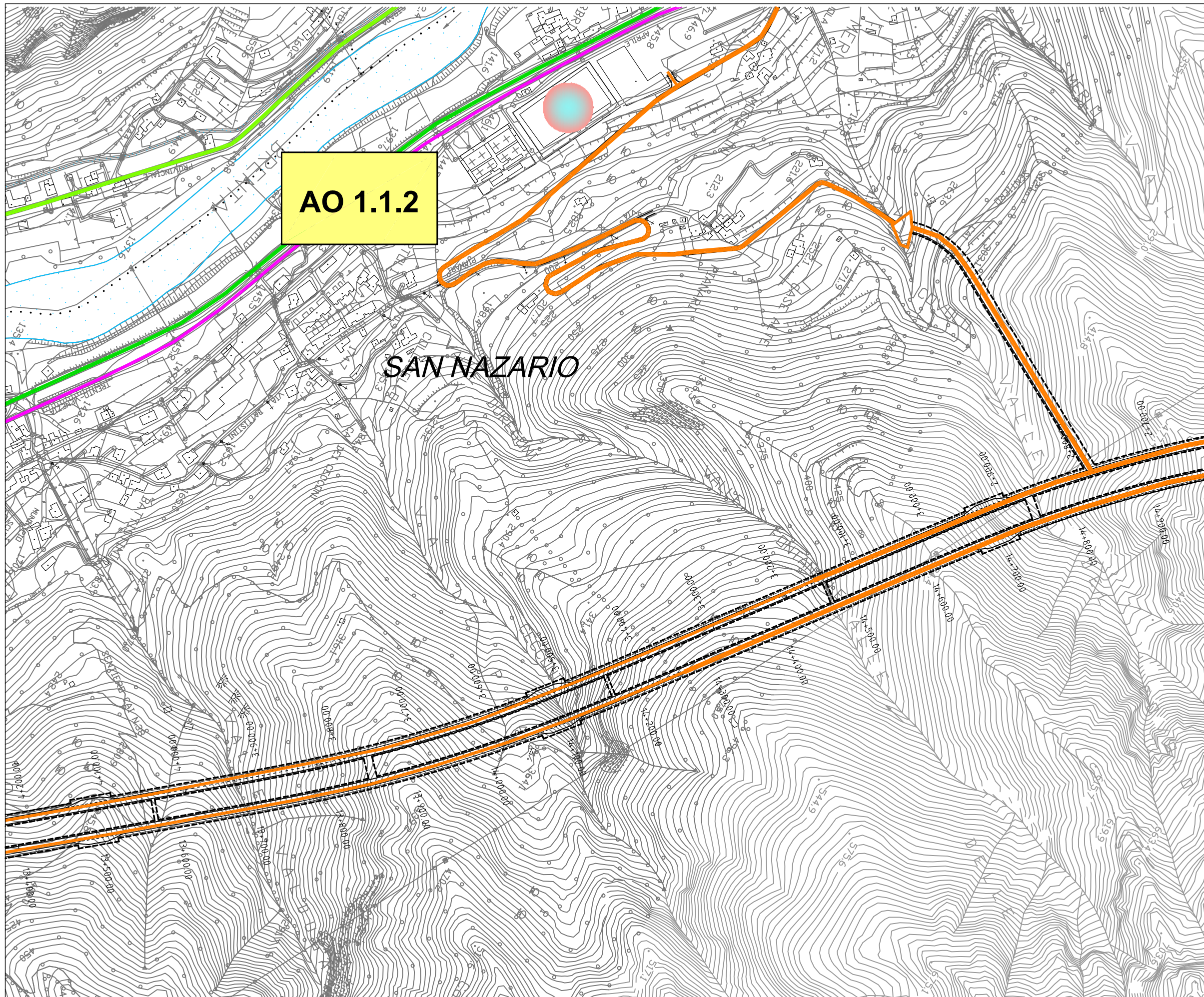


LEGENDA

VIABILITA' DI PROPOSTA	VIABILITA' ESISTENTE	STRADE STATALI
		STRADE PROVINCIALI
		STRADE COMUNALI PRINCIPALI
		LINEE FERROVIARIE
		CONFINI COMUNALI
		CONFINI PROVINCIALI
		FRANJE BRENTEA
		FIUMI / TORRENTI
		TRENTO → DIREZIONI PRINCIPALI
		BASSANO DEL GRAPPA LOCALITA' PRINCIPALI

LEGENDA CANTIERE

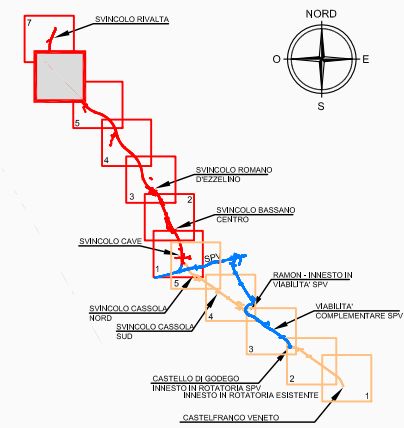
	Campo base		Ambito operativo 1
	Aree operative		Ambito operativo 2
	Aree tecniche		



AO 1.1.2

SAN NAZARIO

QUADRO D'UNIONE

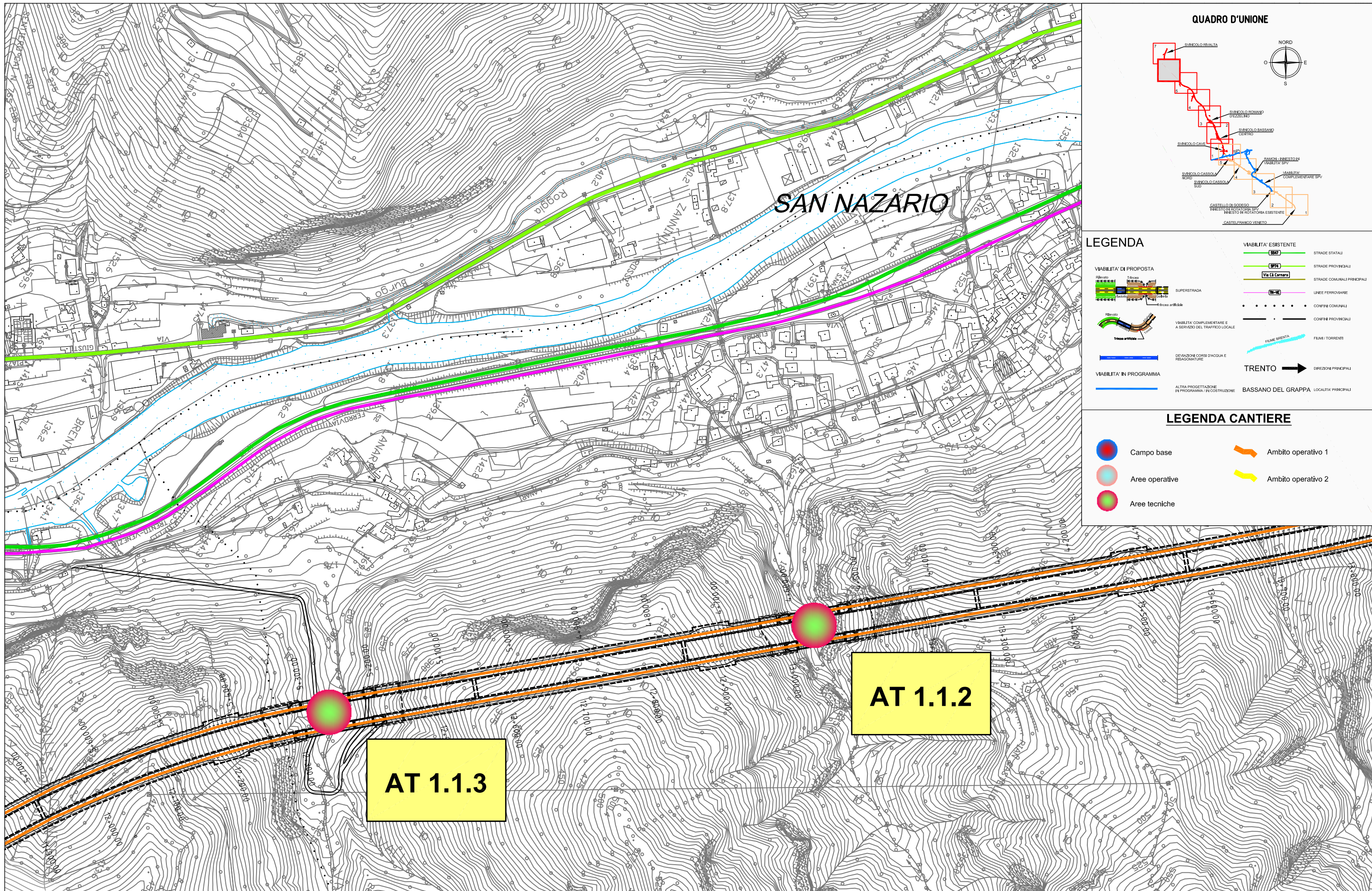


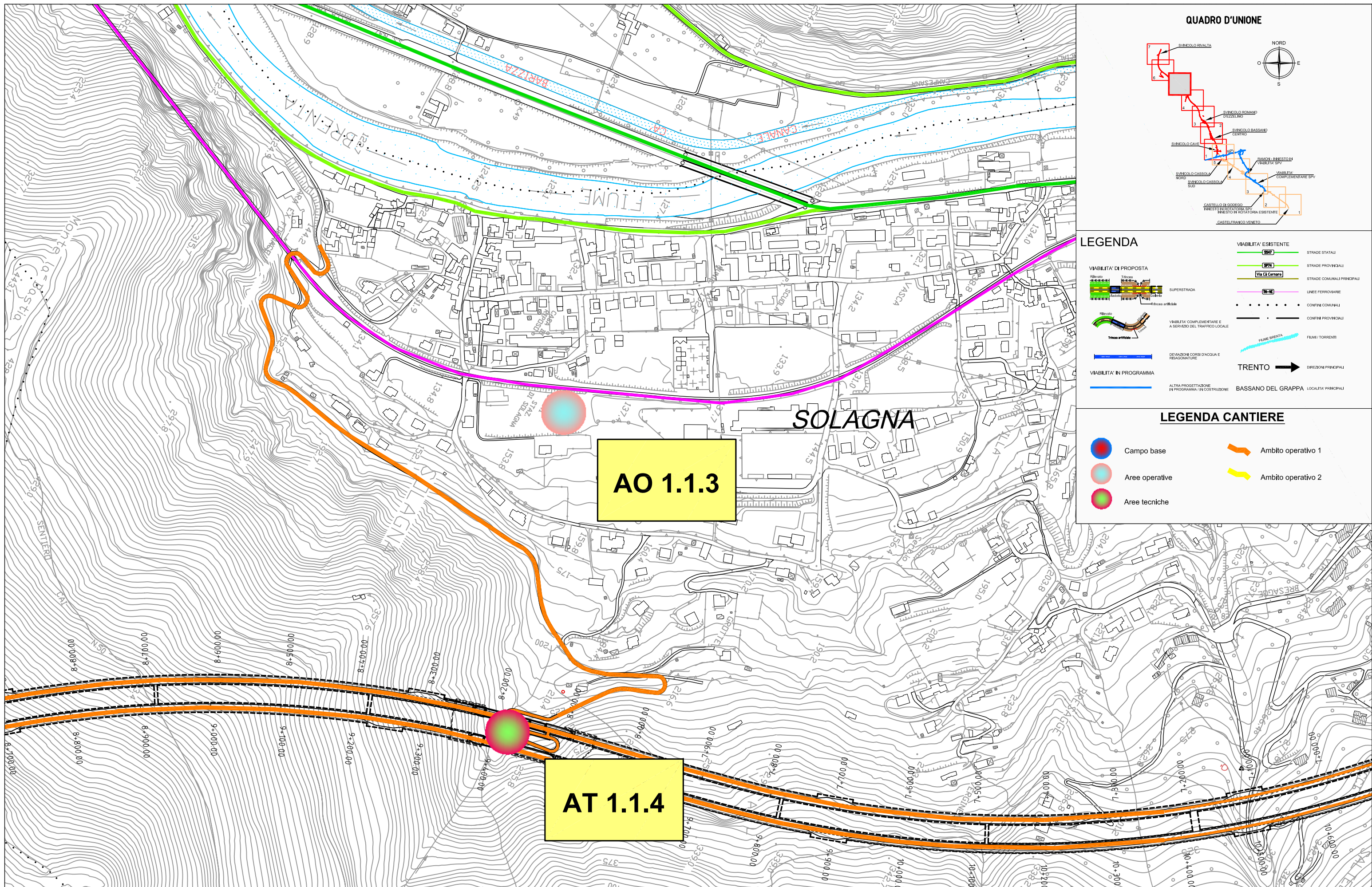
LEGENDA

VIABILITA' DI PROPOSTA	VIABILITA' ESISTENTE	STRADE STATALI
		STRADE PROVINCIALI
		STRADE COMUNALI PRINCIPALI
		LINEE FERROVIARIE
		CONFINI COMUNALI
		CONFINI PROVINCIALI
		FRANCA SVENTATA
		DIREZIONI PRINCIPALI
VIABILITA' IN PROGRAMMA		BASSANO DEL GRAPPA LOCALITA' PRINCIPALI

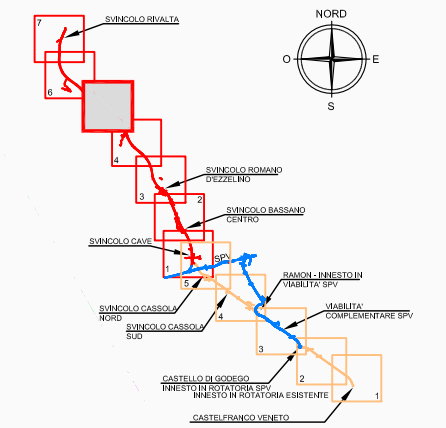
LEGENDA CANTIERE

	Campo base		Ambito operativo 1
	Aree operative		Ambito operativo 2
	Aree tecniche		





QUADRO D'UNIONE

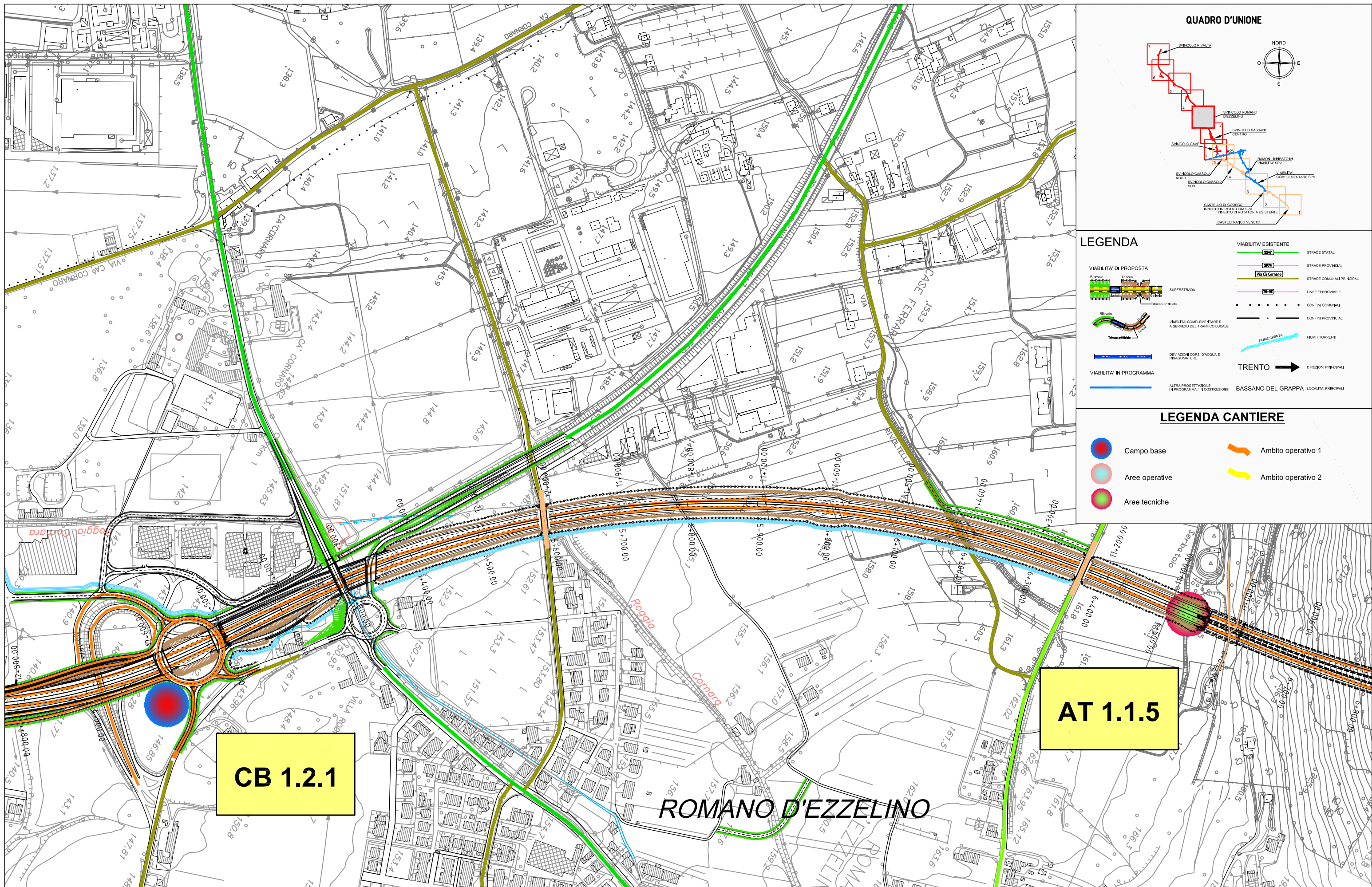


LEGENDA

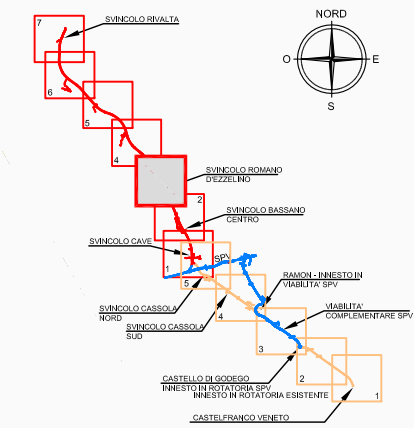
VIABILITA' DI PROPOSTA	VIABILITA' ESISTENTE	STRADE STATALI
		STRADE PROVINCIALI
		STRADE COMUNALI PRINCIPALI
		LINEE FERROVIARIE
		VIABILITA' COMPLEMENTARE SPV
VIABILITA' IN PROGRAMMA		CONFINI COMUNALI
		CONFINI PROVINCIALI
		FIUMI/TORRENTI
		TRENTO → DIREZIONI PRINCIPALI
		BASSANO DEL GRAPPA LOCALITA' PRINCIPALI

LEGENDA CANTIERE

	Campo base		Ambito operativo 1
	Aree operative		Ambito operativo 2
	Aree tecniche		



QUADRO D'UNIONE



LEGENDA

- | | | |
|--------------------------------|-----------------------------|----------------------------|
| VIABILITA' DI PROPOSTA | VIABILITA' ESISTENTE | STRADE STATALI |
| | | STRADE PROVINCIALI |
| | | STRADE COMUNALI PRINCIPALI |
| | | LINEE FERROVIARIE |
| | | CONFINI COMUNALI |
| | | CONFINI PROVINCIALI |
| | | FIUMI/TORRENTI |
| VIABILITA' IN PROGRAMMA | | DIREZIONI PRINCIPALI |
| | | DIREZIONI PRINCIPALI |
| | | DIREZIONI PRINCIPALI |
| | | DIREZIONI PRINCIPALI |

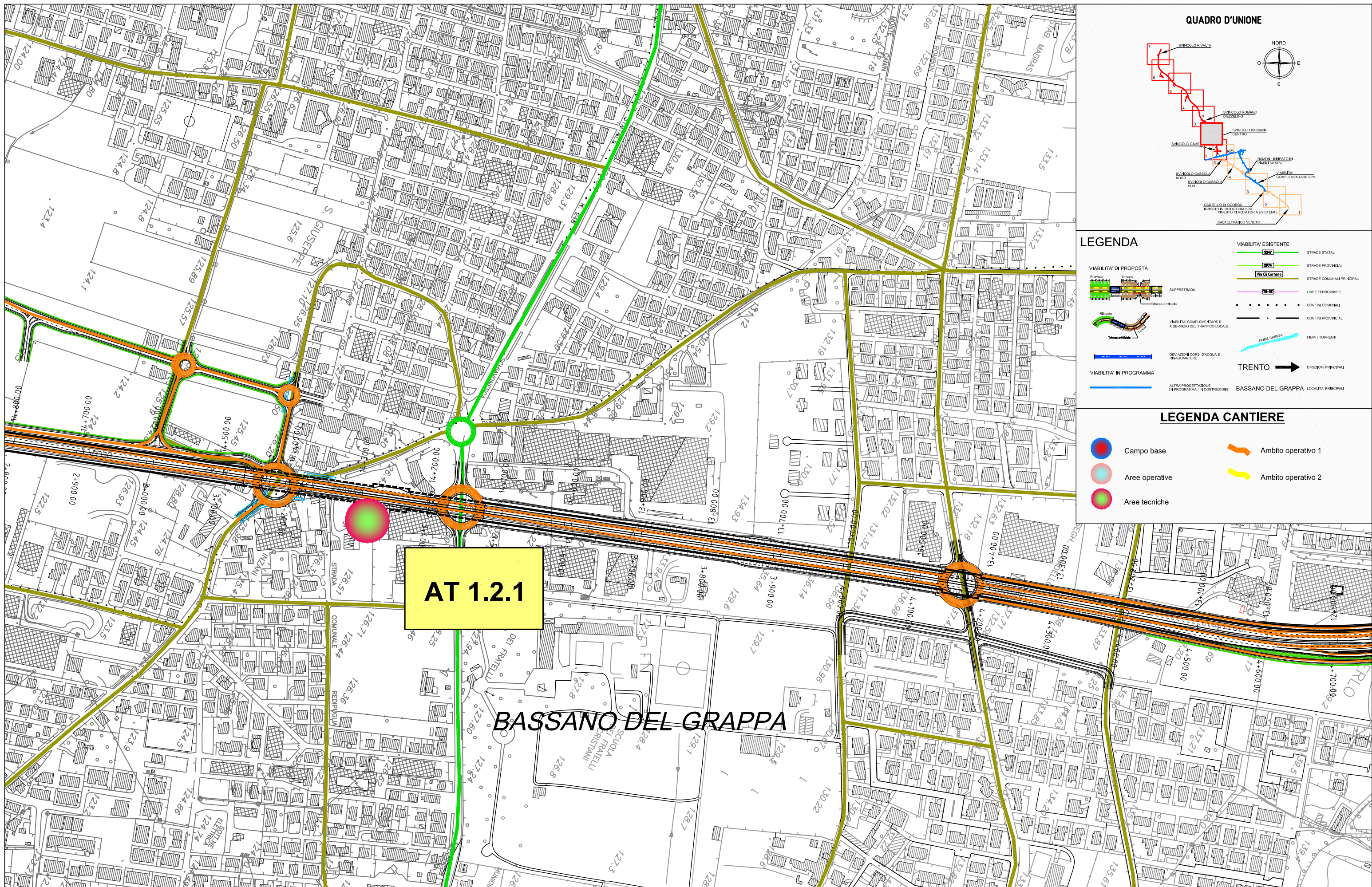
LEGENDA CANTIERE

- | | | | |
|--|----------------|--|--------------------|
| | Campo base | | Ambito operativo 1 |
| | Aree operative | | Ambito operativo 2 |
| | Aree tecniche | | |

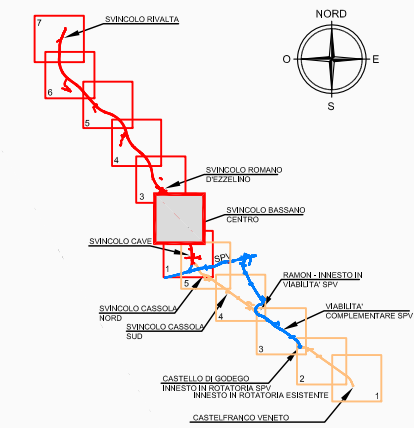
CB 1.2.1

AT 1.1.5

ROMANO D'EZZELINO



QUADRO D'UNIONE



LEGENDA

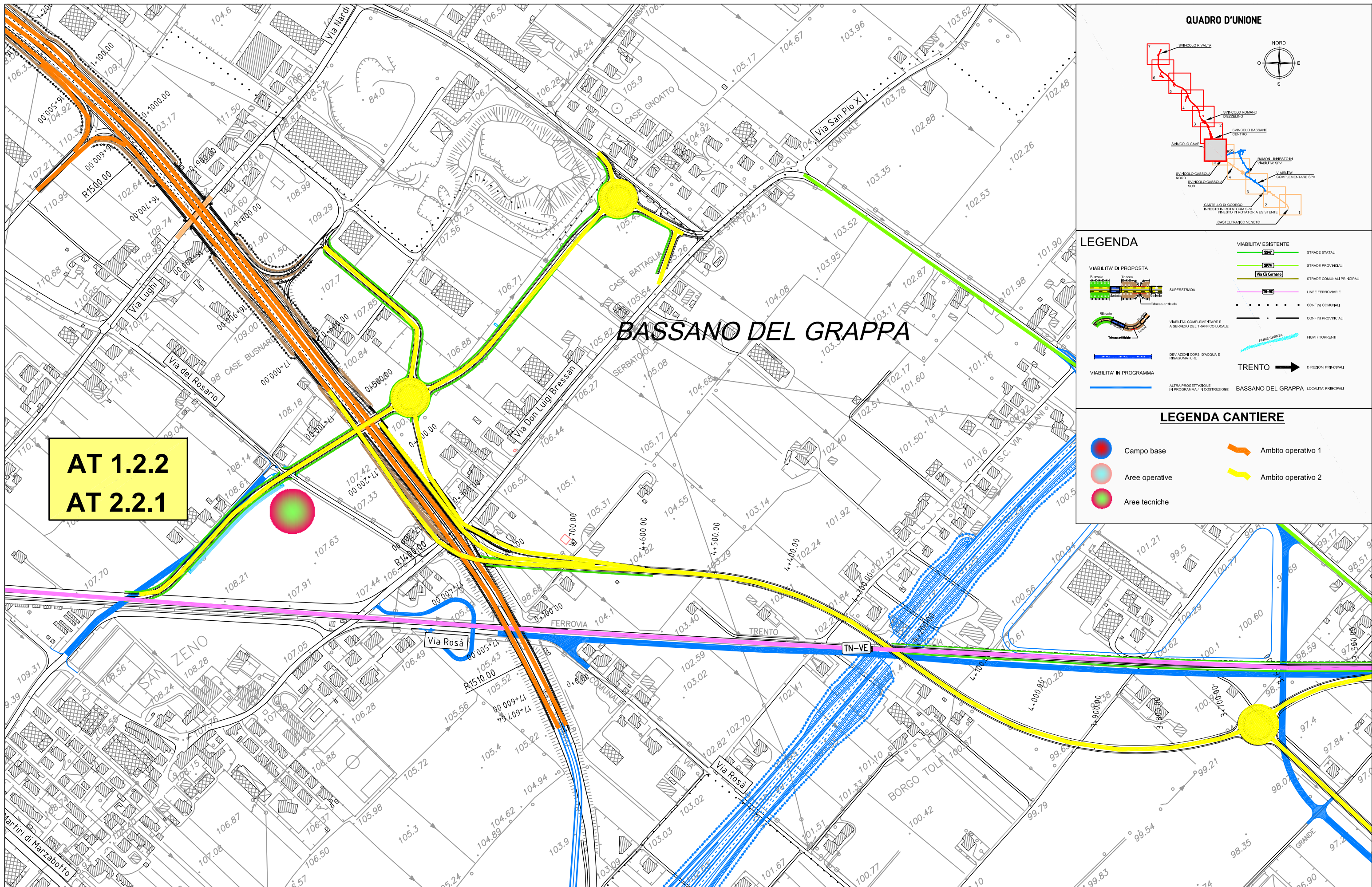
	VIABILITA' ESISTENTE		STRADE STATALI
	VIABILITA' DI PROPOSTA		STRADE PROVINCIALI
	VIABILITA' IN PROGRAMMA		STRADE COMUNALI PRINCIPALI
	VIABILITA' COMPLEMENTARE E A SERVIZIO DEL TRAFFICO LOCALE		LINEE FERROVIARIE
	DEVIAZIONI CORSI D'ACQUA E RIBAGGIATURE		CONFINI COMUNALI
	ALTRA PROGETTAZIONE IN PROGRAMMA / IN COSTRUZIONE		CONFINI PROVINCIALI
			FRANCA SILENTIA
			FLUMI / TORRENTI
			TRENTO → DIREZIONI PRINCIPALI
			BASSANO DEL GRAPPA LOCALITA' PRINCIPALI

LEGENDA CANTIERE

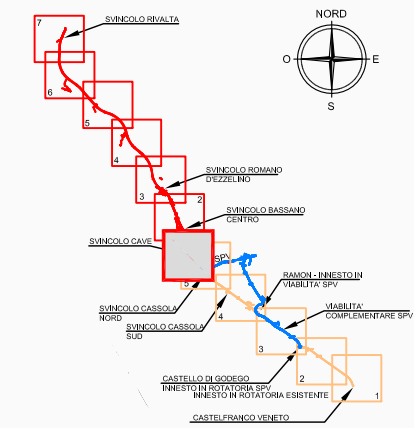
	Campo base		Ambito operativo 1
	Aree operative		Ambito operativo 2
	Aree tecniche		

AT 1.2.1

BASSANO DEL GRAPPA



QUADRO D'UNIONE



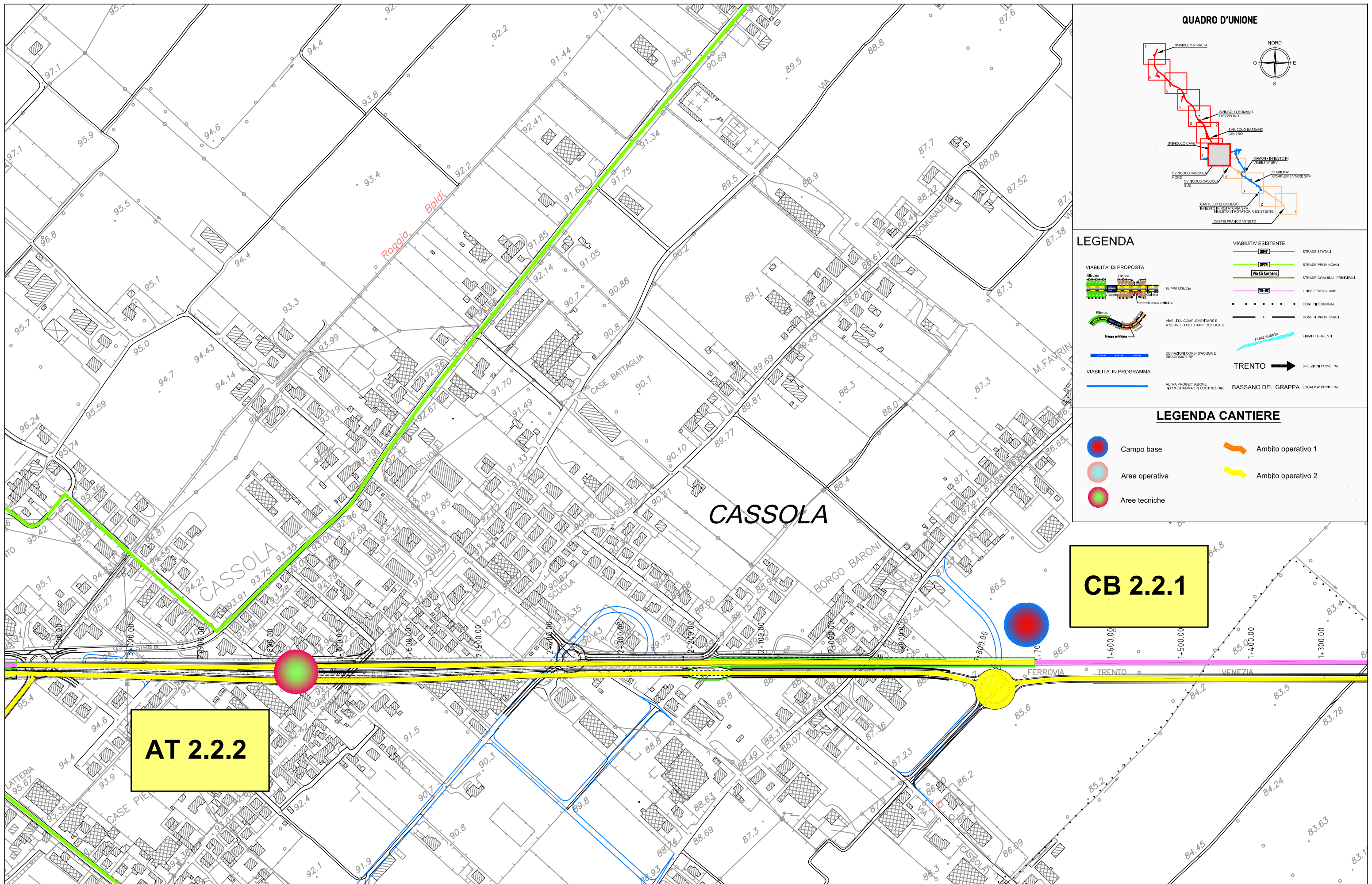
LEGENDA

	VIABILITA' ESISTENTE		STRADE STATALI
			STRADE PROVINCIALI
			STRADE COMUNALI PRINCIPALI
			LINEE FERROVIARIE
			CONFINI COMUNALI
			CONFINI PROVINCIALI
	VIABILITA' COMPLEMENTARE E A SERVIZIO DEL TRAFFICO LOCALE		Fiumi / torrenti
	DEVIAZIONI CORSI D'ACQUA E RIBAGGIATURE		TRENTO → DIREZIONI PRINCIPALI
	VIABILITA' IN PROGRAMMA		BASSANO DEL GRAPPA LOCALITA' PRINCIPALI
	ALTRA PROGETTAZIONE IN PROGRAMMA / IN COSTRUZIONE		

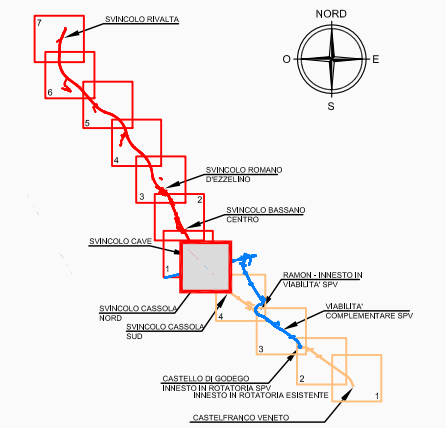
LEGENDA CANTIERE

	Campo base		Ambito operativo 1
	Aree operative		Ambito operativo 2
	Aree tecniche		

AT 1.2.2
AT 2.2.1



QUADRO D'UNIONE



LEGENDA

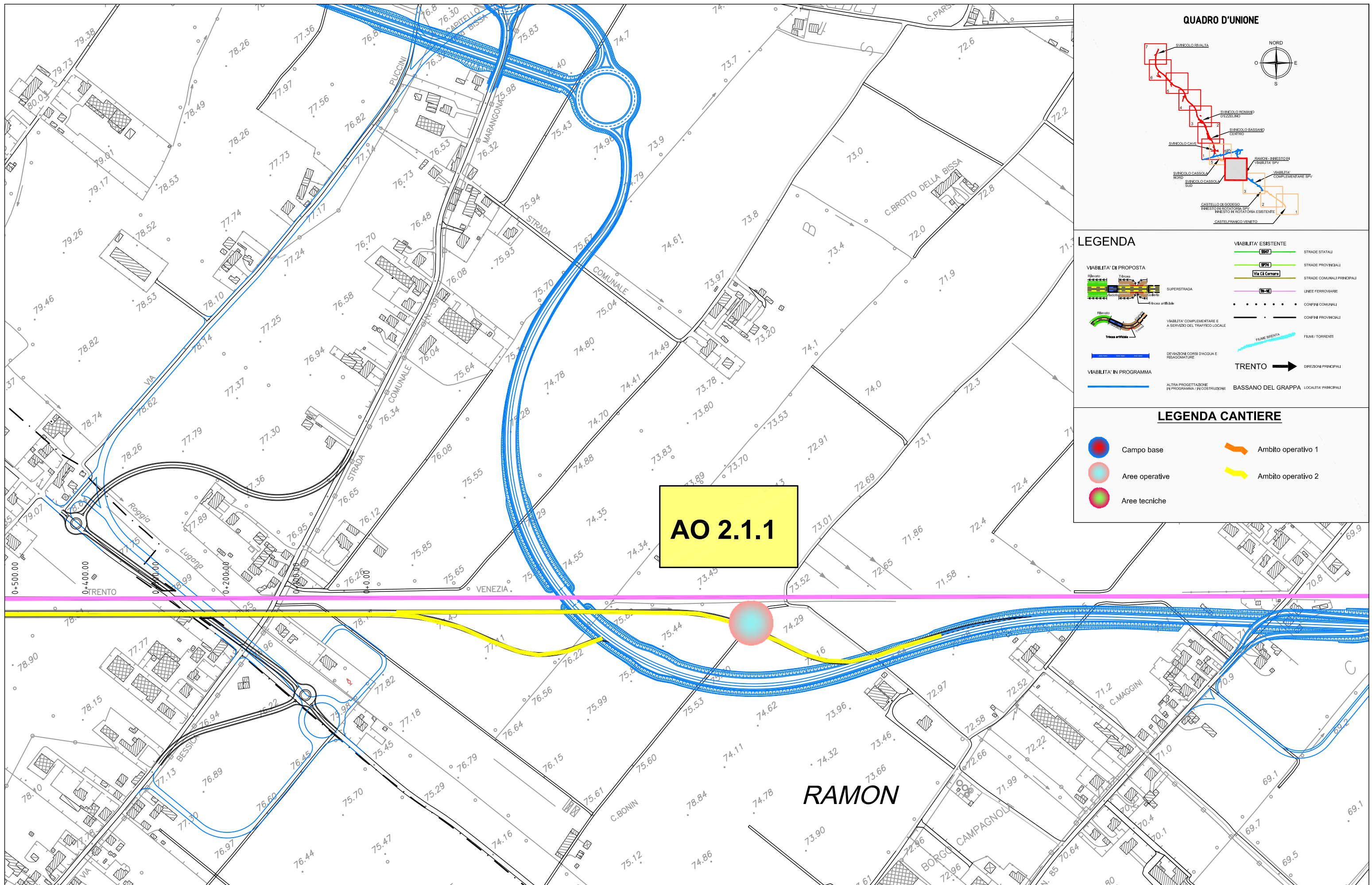
	VIABILITA' ESISTENTE		STRADE STATALI
	VIABILITA' DI PROPOSTA		STRADE PROVINCIALI
	VIABILITA' IN PROGRAMMA		STRADE COMUNALI PRINCIPALI
	VIABILITA' COMPLEMENTARE E A SERVIZIO DEL TRAFFICO LOCALE		LINEE FERROVIARIE
	DEVIAZIONI CORSI D'ACQUA E RIBAGGIATURE		CONFINI COMUNALI
	ALTRA PROGETTAZIONE IN PROGRAMMA / IN COSTRUZIONE		CONFINI PROVINCIALI
			FRANCA SMENTA
			TRENTO DIREZIONI PRINCIPALI
			BASSANO DEL GRAPPA LOCALITA' PRINCIPALI

LEGENDA CANTIERE

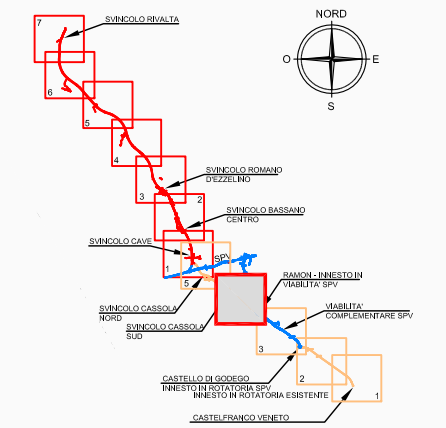
	Campo base		Ambito operativo 1
	Aree operative		Ambito operativo 2
	Aree tecniche		

AT 2.2.2

CB 2.2.1



QUADRO D'UNIONE



LEGENDA

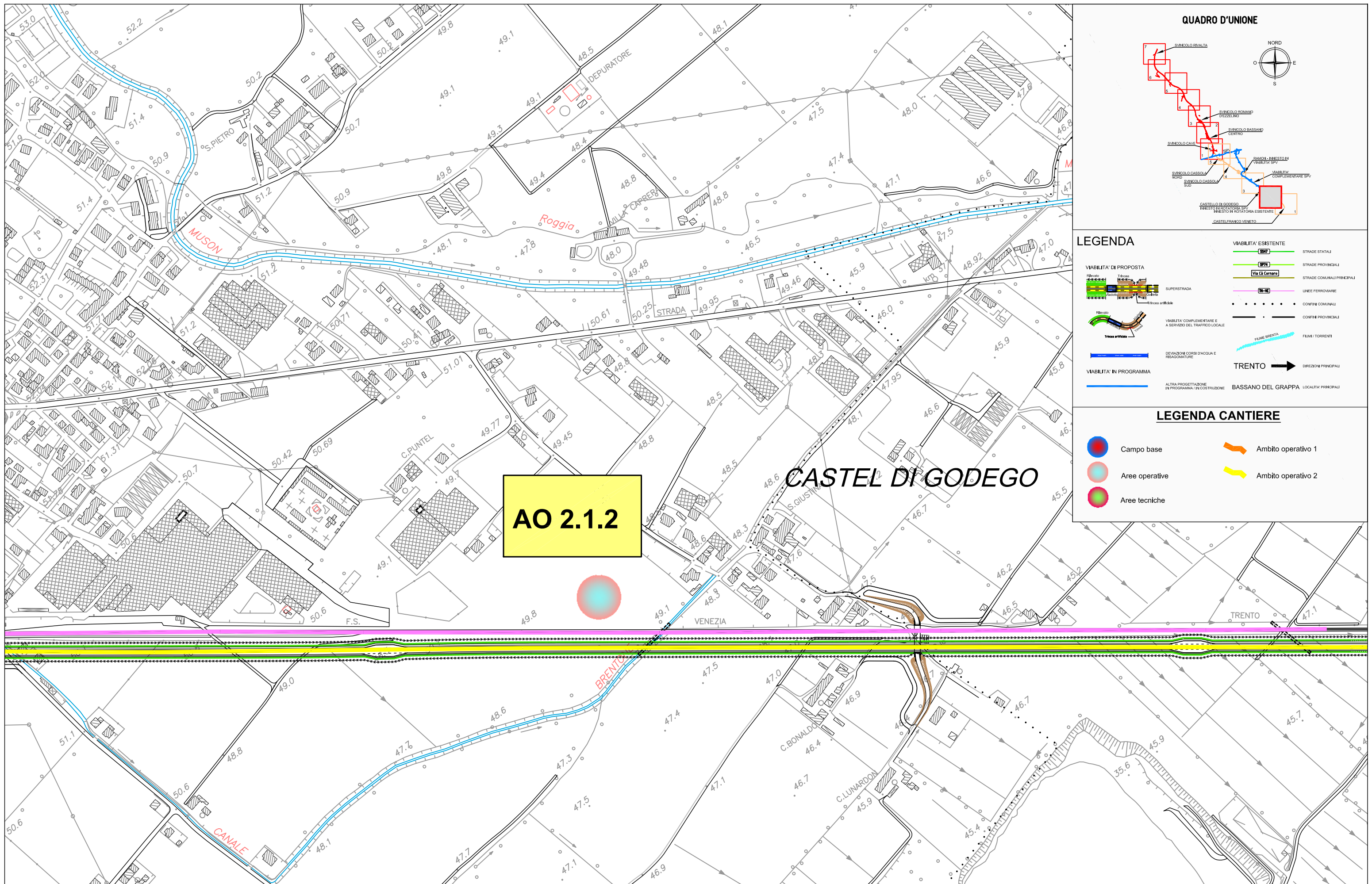
- | | | |
|--------------------------------|-----------------------------|--|
| VIABILITA' DI PROPOSTA | VIABILITA' ESISTENTE | STRADE STATALI |
| | | STRADE PROVINCIALI |
| | | STRADE COMUNALI PRINCIPALI |
| | | LINEE FERROVIARIE |
| | | CONFINI COMUNALI |
| | | CONFINI PROVINCIALI |
| | | FRANCA SMENTA |
| | | FIUMI / TORRENTI |
| | | TRENTO → DIREZIONI PRINCIPALI |
| | | BASSANO DEL GRAPPA LOCALITA' PRINCIPALI |
| VIABILITA' IN PROGRAMMA | | |
| | | |

LEGENDA CANTIERE

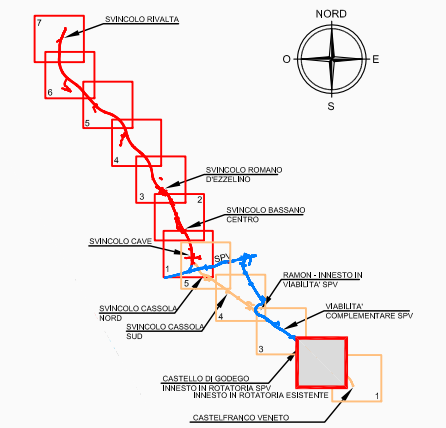
- | | | | |
|--|----------------|--|--------------------|
| | Campo base | | Ambito operativo 1 |
| | Aree operative | | Ambito operativo 2 |
| | Aree tecniche | | |

AO 2.1.1

RAMON



QUADRO D'UNIONE



LEGENDA

	VIABILITA' ESISTENTE		STRADE STATALI
			STRADE PROVINCIALI
			STRADE COMUNALI PRINCIPALI
			LINEE FERROVIARIE
			CONFINI COMUNALI
			CONFINI PROVINCIALI
			Fiumi / torrenti
	TRENTO		DIREZIONI PRINCIPALI
	BASSANO DEL GRAPPA		LOCALITA' PRINCIPALI

LEGENDA CANTIERE

	Campo base		Ambito operativo 1
	Aree operative		Ambito operativo 2
	Aree tecniche		

AO 2.1.2

CASTEL DI GODEGO