PIANTA scala 1:250

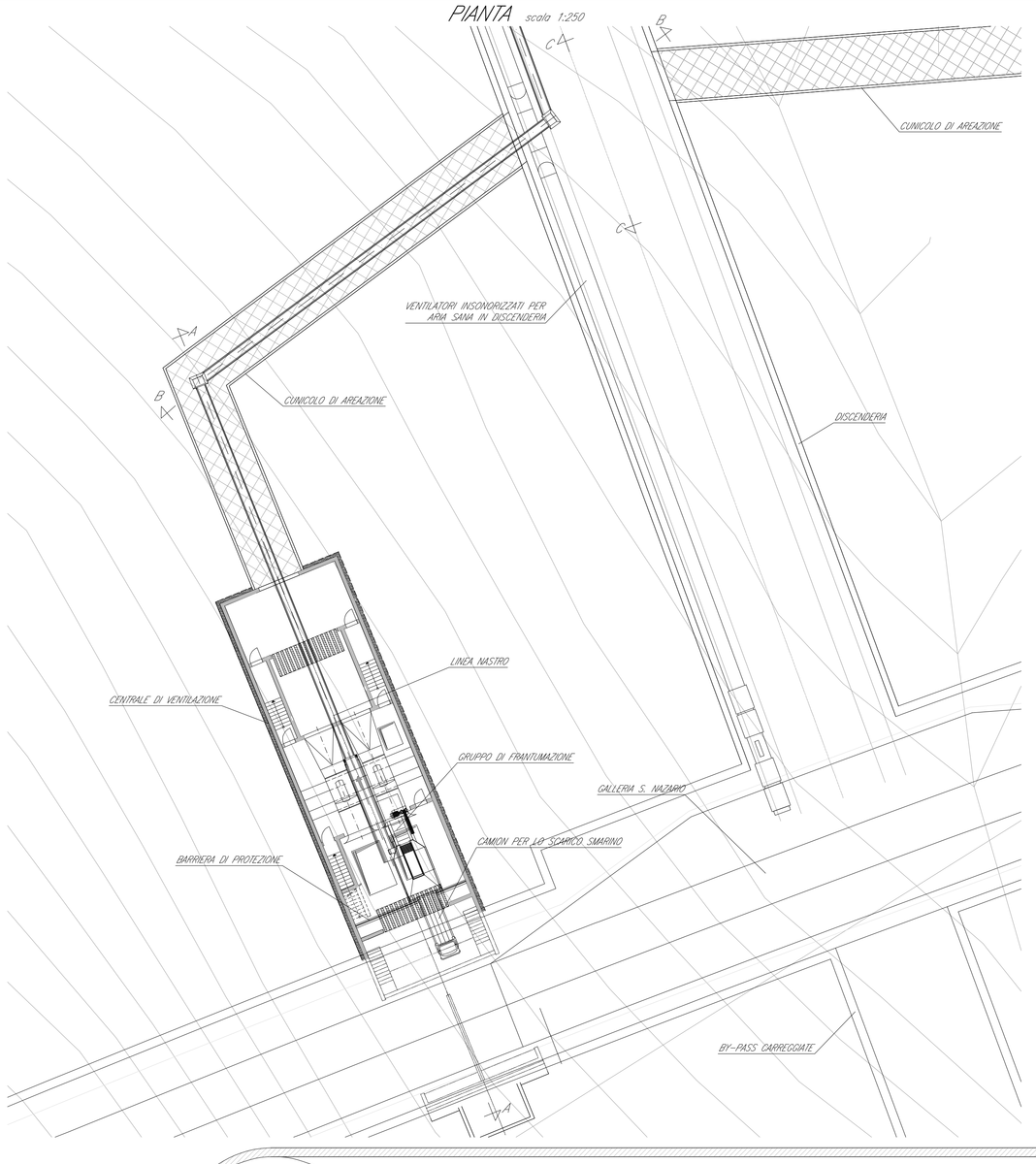

SEZIONE B-B scala 1:75

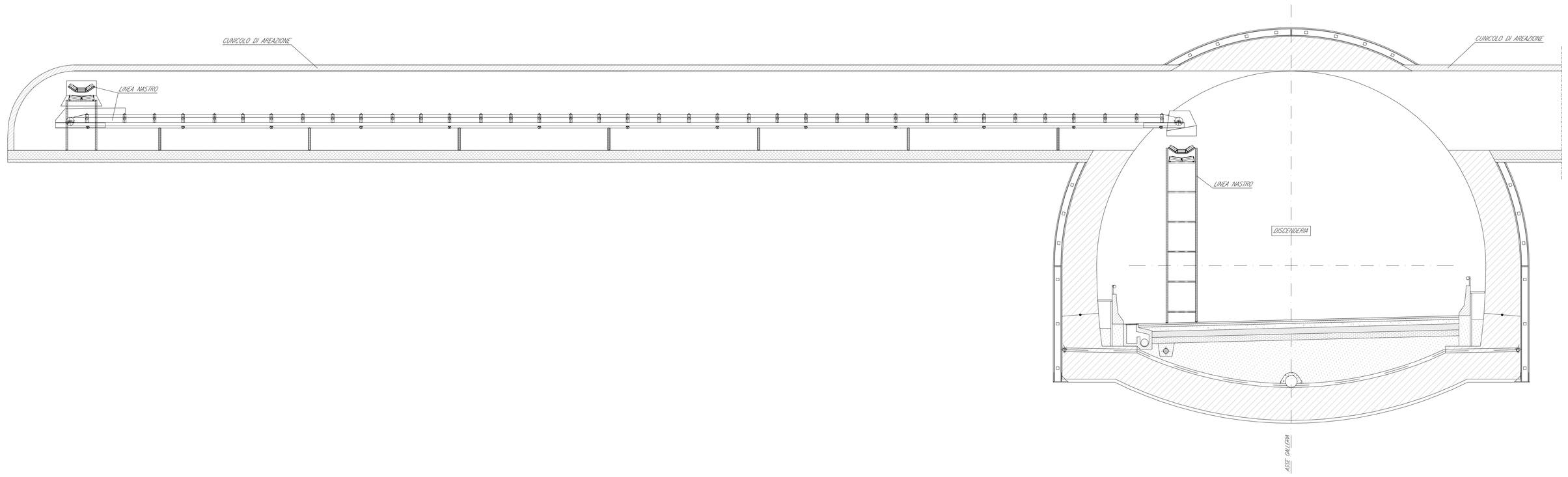

SEZIONE A-A scala 1:75

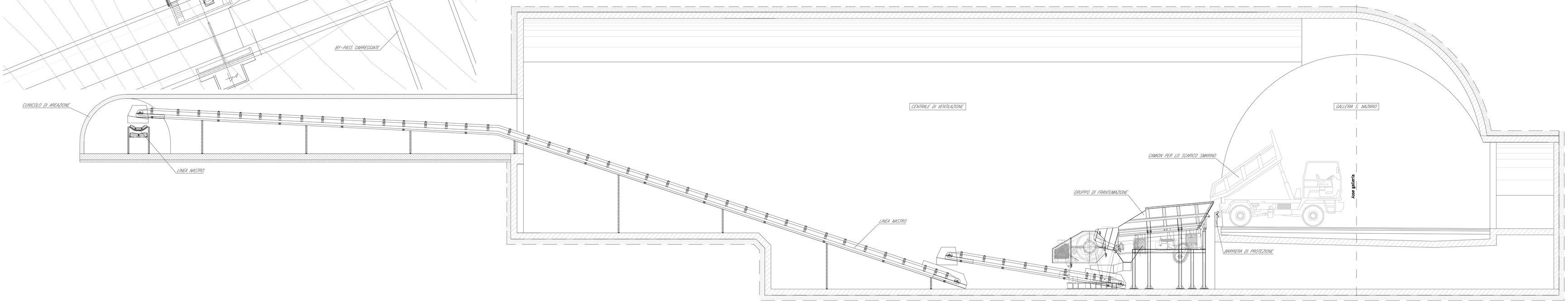

SEZIONE C-C scala 1:75

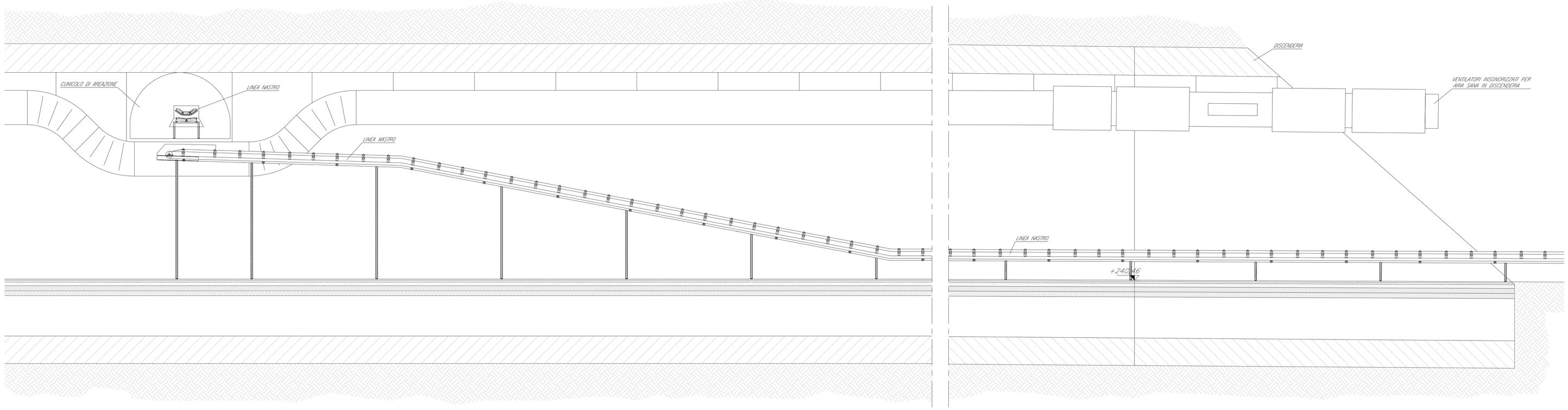

Regione del Veneto

Progettazione, costruzione e gestione Itinerario della Valsugana Valbrenta - Bassano Superstrada a pedaggio

PROPOSTA DI FINANZA DI PROGETTO

ai sensi della L.R.V. n° 15 / 2002 e D.Lgs n° 163 / 2006
avviso BURV n° 71 del 29/09/2009

PROGETTO PRELIMINARE

PROPONENTE: COSTITUENDO CONSORZIO TRA

PIZZAROTTI — Ing. E. MANTOVANI — CIS — CORDIOLI&C

PROGETTAZIONE:

idroesse — PROTECO — HYDROSTUDIO

Sistema di esazione a cura di: venetopass

RESPONSABILE INTEGRAZIONE PRESTAZIONI SPECIALISTICHE
Dott. Ing. Gianfranco ZOLETTO

PROGETTO PRELIMINARE CANTIERIZZAZIONE

Nastro smarino S. Nazario - Piante, sezioni e particolari - Tavola 2

REL. N.: B.11.00.CV.04

SCALA: varie

DATA: Dicembre 2009

COMMESSA: ACSF291C.000C

REVISIONE	DATA	DESCRIZIONE	REDATTO	CONTROLLATO	AUTORIZZATO
0	Dicembre 2009	Prima emissione	C. Zeoli/Ir.	L. Tosser	G. De Stefani

CODICE COMMESSA: ACSF291C CODICE DOCUMENTO: H02NR0E10A00 DATA: 15/12/09 10:37 OPERA/TAVOLA: A2

OPERA PROTETTA AI SENSI DELLA LEGGE 22 APRILE 1941 N° 633 TUTTI I DIRITTI RISERVATI. QUALSIASI RIPRODUZIONE ED UTILIZZAZIONE NON AUTORIZZATE SARANNO PERSEGUITE A RIGORE DI LEGGE