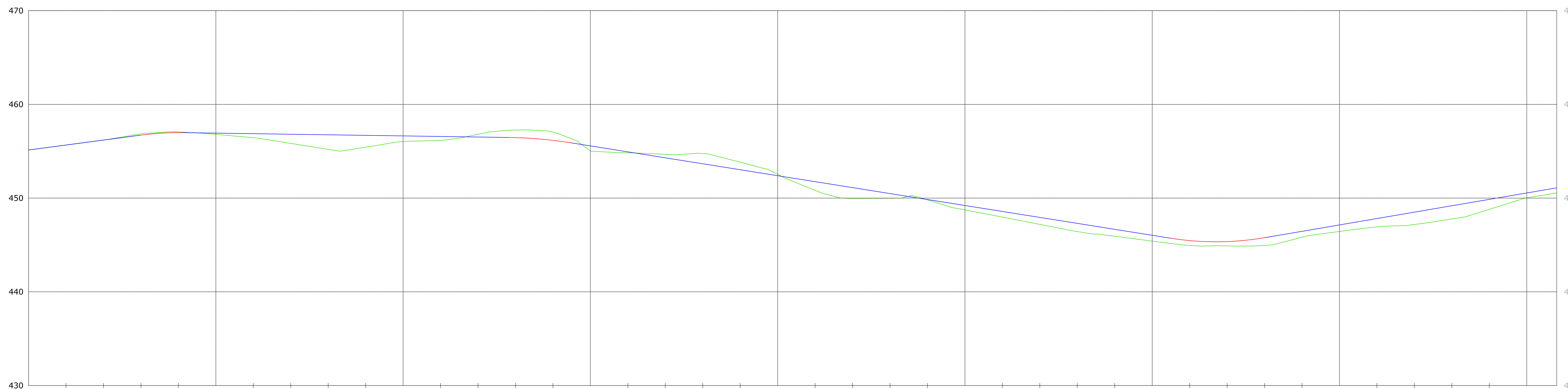
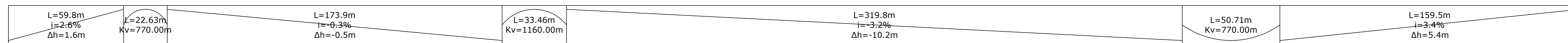


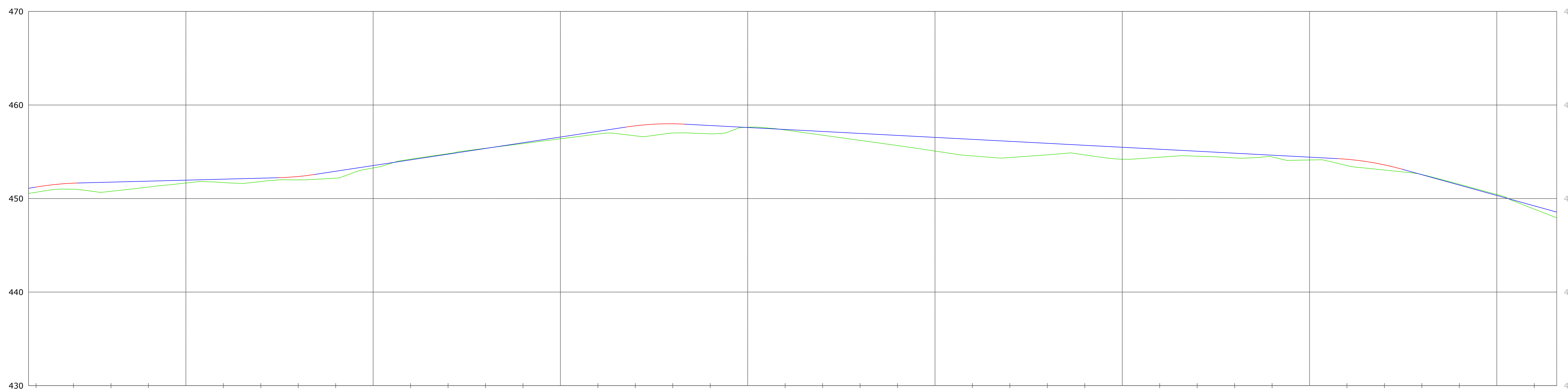
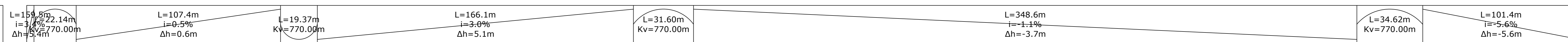
LIVELLETTA



Profilo: IR-Accesso
Scala: 1000:200
Q.Rif.: 430.00

NUMERO SEZIONE	1	2	3	4	5	6	7	8	9	10	11	12	13	14	15	16	17	18	19	20	21	22	23	24	25	26	27	28
DISTANZE PROGRESSIVE	0+000	0+030	0+060	0+090	0+120	0+150	0+180	0+210	0+240	0+270	0+300	0+330	0+360	0+390	0+420	0+450	0+480	0+510	0+540	0+570	0+600	0+630	0+660	0+690	0+720	0+750	0+780	0+810
QUOTE TERRENO	455.1	455.9	456.9	457.0	456.9	455.5	455.4	456.1	456.8	457.2	455.0	454.8	454.8	453.7	453.3	450.8	449.8	448.9	447.9	447.2	446.2	445.4	444.9	445.8	446.8	447.5	448.8	450.3
QUOTE PROGETTO	455.1	455.9	456.7	457.0	456.9	455.5	455.4	456.6	456.8	456.3	455.6	454.6	453.7	452.7	451.8	450.8	449.8	448.9	447.9	447.0	446.2	445.3	444.9	445.8	446.8	447.5	448.8	450.3
DIFFERENZA QUOTE	0.00	0.00	-0.14	0.01	0.43	1.26	1.26	0.51	-0.29	-0.90	0.54	-0.14	-1.10	-0.59	0.93	0.82	0.03	0.53	0.74	0.82	0.62	0.45	0.82	0.62	0.89	1.38	1.06	0.53
GEOMETRIA ORIZZONTALE	L=68m		L=30.1 m R:26.8 m Ang: 64.4°		L=153m		L=83.4 m R:60.9 m Ang: 78.3°		L=40m		L=29.2 m R:69.8 m Ang: 24.0°		L=75m		L=28.1 m R:66.2 m Ang: 24.3°		L=176m		L=59.3 m R:42.0 m Ang: 80.9°		L=56m		L=57.7 m R:53.6 m Ang: 61.7°					

LIVELLETTA



Profilo: IR-Accesso
Scala: 1000:200
Q.Rif.: 430.00

NUMERO SEZIONE	29	30	31	32	33	34	35	36	37	38	39	40	41	42	43	44	45	46	47	48	49	50	51	52	53	54	55							
DISTANZE PROGRESSIVE	0+840	0+870	0+900	0+930	0+960	0+990	1+020	1+050	1+080	1+110	1+140	1+170	1+200	1+230	1+260	1+290	1+320	1+350	1+380	1+410	1+440	1+470	1+500	1+530	1+560	1+590	1+620							
QUOTE TERRENO	451.6	451.0	451.7	451.6	452.0	452.8	454.2	455.1	455.9	456.6	457.8	457.9	457.6	457.3	457.0	456.6	455.4	454.5	453.7	453.3	454.3	454.5	454.4	454.1	452.5	450.9	449.2							
QUOTE PROGETTO	451.6	451.0	452.0	452.1	452.4	453.2	454.1	455.0	456.0	456.9	457.8	457.9	457.6	457.3	457.0	456.6	455.4	454.5	453.7	453.3	454.3	454.5	454.4	454.1	452.5	450.9	449.2							
DIFFERENZA QUOTE	0.64	0.81	0.30	0.51	0.36	0.42	-0.07	-0.07	0.09	0.24	1.07	0.91	-0.02	0.23	0.74	1.27	1.77	1.48	1.03	1.10	0.53	0.38	0.31	0.71	-0.02	-0.10	0.35							
GEOMETRIA ORIZZONTALE	L=57.7 m R:53.6 m Ang: 61.7°		L=52m		L=38.8 m R:66.2 m Ang: 33.6°		L=65m		L=31.8 m R:88.9 m Ang: 20.5°		L=124m		L=8.9 m R:200.0 m Ang: 2.6°		L=94m		L=32.8 m R:169.0 m Ang: 11.1°		L=57m		L=54.8 m R:133.6 m Ang: 23.5°		L=68m		L=9.7 m R:241.7 m Ang: 2.3°		L=59m		L=31.5 m R:206.3 m Ang: 8.7°		L=37m		L=62.5 m R:144.4 m Ang: 24.8°	

LEGENDA

- Terreno Esistente
- Livellotta
- Raccordo Parabolico
- Piattaforma

green & green
WE ENGINEERING

Green & Green S.r.l.
Via V. Alfieri, snc,
87038 Rende (CS) - Italy
P.IVA 02900010782
Ph. (+39) 0984 842295
Fax (+39) 0984 171470
info@greeneng.it
www.greeneng.it

Il Tecnico
Ing. Leonardo Splendido

00	20/06/2022	PRIMA EMISSIONE	D.F.	M.B.	L.S.
REV.	DATA	DESCRIZIONE	PREPARATO	CONTROLLATO	APPROVATO

IMPIANTO EOLICO DI 31MW IN LOCALITA' "FERRALZOS"
COMUNI DI SUNI, SAGAMA E SCANO DI MONTIFERRO(OR), SINDIA E MACOMER (NU)

Wind Energy Suni Srl

PROGETTO: DEFINITIVO

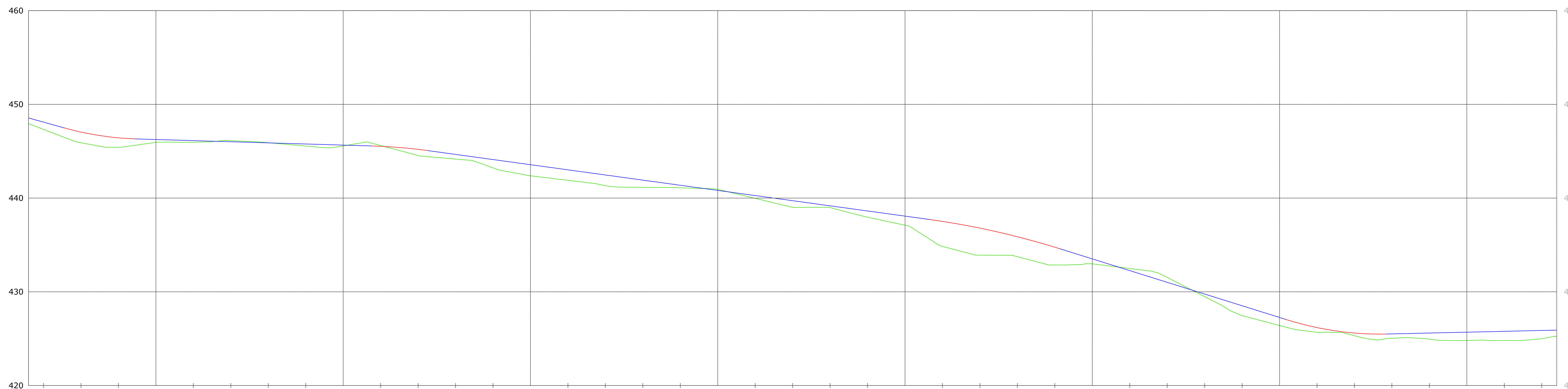
FORMATO: A0 SCALA: 1:1000 SCALA PLOT: 1:1 FOGLIO: 1 di 52

TITOLO: PROFILI LONGITUDINALI STRADALI E SEZIONI TRASVERSALI

CODICE ELABORATO: C21BLN001DW002200

green & green
WE ENGINEERING

LIVELLETTA



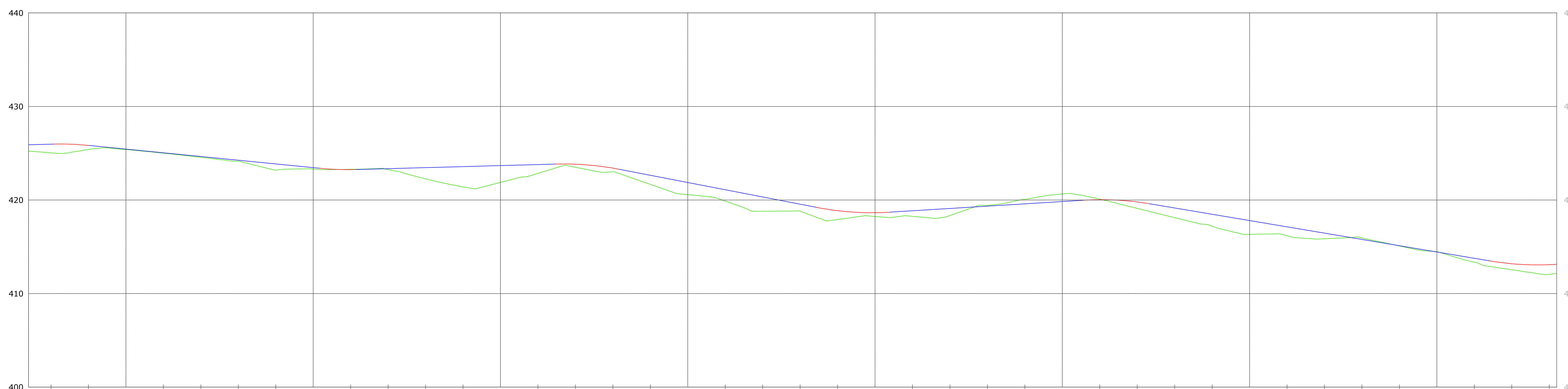
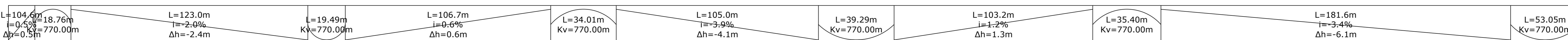
Profilo: IR-Accesso
Scala: 1000:200
Q.Rif.: 420.00

NUMERO SEZIONE	56	57	58	59	60	61	62	63	64	65	66	67	68	69	70	71	72	73	74	75	76	77	78	79	80	81	82
DISTANZE PROGRESSIVE	1+650	1+680	1+710	1+740	1+770	1+800	1+830	1+860	1+890	1+920	1+950	1+980	2+010	2+040	2+070	2+100	2+130	2+160	2+190	2+220	2+250	2+280	2+310	2+340	2+370	2+400	2+430
QUOTE TERRENO	447.5	446.6	445.4	446.0	445.7	445.6	445.1	444.2	443.8	441.9	441.2	441.1	440.5	439.0	438.5	437.1	434.3	433.7	432.9	432.5	430.4	428.5	426.7	425.6	425.1	424.8	424.8
QUOTE PROGETTO	447.5	446.4	446.2	446.0	445.8	445.7	445.4	444.7	443.8	443.0	442.2	441.4	440.5	439.7	438.9	438.1	437.2	435.9	434.1	432.3	430.4	428.5	426.7	425.6	425.1	424.7	424.8
DIFFERENZA QUOTE	0.99	1.01	0.23	-0.11	0.10	0.09	0.32	0.49	1.09	1.12	1.03	0.27	0.09	0.71	0.43	0.97	2.86	2.13	1.25	-0.23	-0.13	1.06	0.72	0.29	0.45	0.89	1.02
GEOMETRIA ORIZZONTALE	L:62.5 m R:144.4 m Ang: 24.80°		L:186m		L:37.1 m R:136.7 m Ang: 15.50°		L:129m		L:24.6 m R:236.3 m Ang: 6.00°		L:276m		L:47.2 m R:109.4 m Ang: 24.78°		L:104m												

LEGENDA

- Terreno Esistente
- Livellotta
- Raccordo Parabolico
- Piattaforma

LIVELLETTA



Profilo: IR-Accesso
Scala: 1000:200
Q.Rif.: 400.00

NUMERO SEZIONE	83	84	85	86	87	88	89	90	91	92	93	94	95	96	97	98	99	100	101	102	103	104	105	106	107	108	109	
DISTANZE PROGRESSIVE	2+460	2+490	2+520	2+550	2+580	2+610	2+640	2+670	2+700	2+730	2+760	2+790	2+820	2+850	2+880	2+910	2+940	2+970	3+000	3+030	3+060	3+090	3+120	3+150	3+180	3+210	3+240	
QUOTE TERRENO	425.0	425.6	425.0	424.3	423.2	423.3	423.3	421.8	421.9	423.5	423.0	422.0	419.9	418.8	417.9	418.2	418.3	419.7	420.7	419.6	418.1	416.7	416.2	416.0	415.1	413.9	412.5	412.5
QUOTE PROGETTO	426.0	425.6	425.0	424.5	423.9	423.3	423.3	423.5	423.7	423.8	423.4	422.3	421.1	419.9	418.9	418.7	419.1	419.5	419.8	420.0	419.1	418.1	417.1	416.1	415.1	414.1	413.2	413.2
DIFFERENZA QUOTE	0.92	0.07	0.04	-0.12	0.66	0.04	0.09	1.72	1.80	0.39	0.40	1.28	1.21	1.13	0.95	0.57	0.76	-0.21	-0.81	0.37	1.03	1.49	0.95	0.17	0.03	0.22	0.64	
GEOMETRIA ORIZZONTALE	L:104m		L:65m		L:69.9 m R:122.5 m Ang: 32.70°		L:163m		L:34.7 m R:200.0 m Ang: 9.30°		L:77m		L:41m		L:43m		L:5.9 m R:200.0 m Ang: 1.70°		L:11.9 m R:49.7 m Ang: 13.76=16m		L:17.0 m R:200.0 m Ang: 4.90°		L:179m					



Il Tecnico
Ing. Leonardo Splendido



00	20/06/2022	PRIMA EMISSIONE	D.F.	M.B.	L.S.
REV.	DATA	DESCRIZIONE	PREPARATO	CONTROLLATO	APPROVATO

IMPIANTO EOLICO DI 31MW IN LOCALITA' "FERRALZOS"
COMUNI DI SUNI, SAGAMA E SCANO DI MONTEFERRO(OR), SINDIA E MACOMER (NU)

Wind Energy Suni Srl

PROGETTO: DEFINITIVO

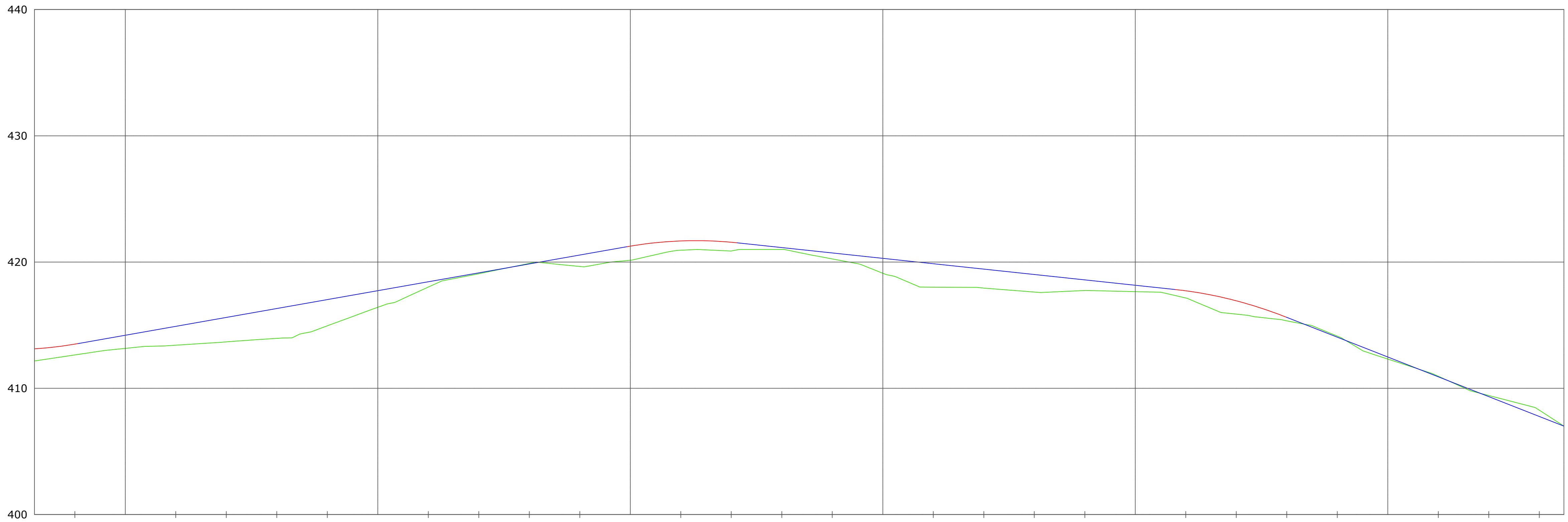
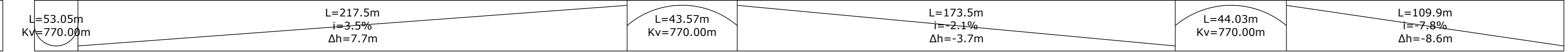
FORMATO: A0 SCALA: 1:1000 SCALA PILOT: 1:1 FOGLIO: 2 di 52

TITOLO: PROFILI LONGITUDINALI STRADALI E SEZIONI TRASVERSALI

CODICE ELABORATO: C21BLN001DWD02200



LIVELLETTA



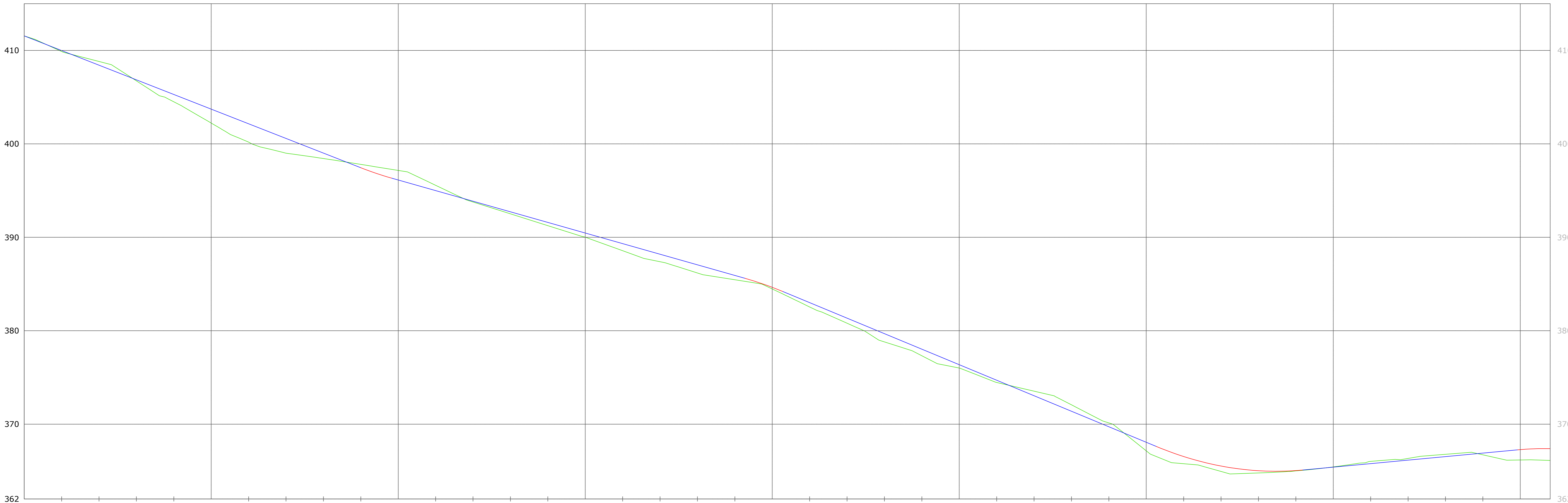
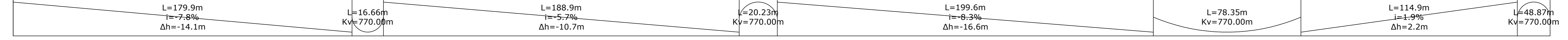
Profilo: IR-Acceso
Scala: 1000:200
Q.Rif.: 400.00

NUMERO SEZIONE	110	111	112	113	114	115	116	117	118	119	120	121	122	123	124	125	126	127
DISTANZE PROGRESSIVE	3+270	3+300	3+330	3+360	3+390	3+420	3+450	3+480	3+510	3+540	3+570	3+600	3+630	3+660	3+690	3+720	3+750	3+780
QUOTE TERRENO	413.2	413.2	413.5	414.0	415.7	418.0	419.5	419.6	420.6	420.9	420.6	419.1	418.0	417.6	417.7	417.1	415.6	414.1
QUOTE PROGETTO	413.2	414.2	415.3	416.3	417.4	418.4	419.5	420.6	421.5	421.6	420.9	420.3	419.7	419.0	418.4	417.7	416.3	414.0
DIFFERENZA QUOTE	0.88	1.04	1.72	2.37	1.69	0.42	0.01	0.91	0.95	0.69	0.31	1.18	1.66	1.39	0.67	0.57	0.73	-0.09
GEOMETRIA ORIZZONTALE	L=179m		L=25.6 m R=52.5 m Ang: 28.0°	L=26m Ang: 2.8°	L=42m	L=2.8 m R=150.0 m Ang: 3.2°	L=31m	L=46.1 m R=124.0 m Ang: 21.3°	L=22m	L=33.7 m R=73.4 m Ang: 26.3°	L=166m		L=54.1 m R=98.7 m Ang: 31.4°	L=76m				

LEGENDA

- Terreno Esistente
- Livelletta
- Raccordo Parabolico
- Piattaforma

LIVELLETTA



Profilo: IR-01
Scala: 1000:200
Q.Rif.: 362.00

NUMERO SEZIONE	1	2	3	4	5	6	7	8	9	10	11	12	13	14	15	16	17	18	19	20	21	22	23	24	25	26	27	28
DISTANZE PROGRESSIVE	0+005	0+030	0+060	0+082	0+120	0+150	0+180	0+210	0+240	0+270	0+300	0+330	0+360	0+390	0+420	0+450	0+480	0+510	0+540	0+570	0+600	0+630	0+660	0+690	0+720	0+750	0+780	0+810
QUOTE TERRENO	411.2	409.3	406.7	404.3	400.2	398.7	397.8	396.5	393.8	391.9	390.0	387.8	386.2	385.1	382.5	379.9	377.3	375.2	373.5	371.0	367.1	365.5	364.8	365.2	366.0	366.6	366.7	366.2
QUOTE PROGETTO	411.2	409.3	406.9	404.3	402.1	399.8	397.4	395.6	393.9	392.2	390.5	388.8	387.1	385.3	383.0	380.5	378.0	375.5	373.0	370.6	368.1	366.0	365.2	365.2	365.8	366.3	366.9	367.4
DIFFERENZA QUOTE	-0.07	-0.14	0.11	0.83	1.96	1.07	-0.36	-0.95	0.08	0.28	0.44	0.92	0.87	0.20	0.46	0.63	0.70	0.30	-0.49	-0.49	0.91	0.46	0.24	0.03	-0.24	-0.28	0.18	1.22
GEOMETRIA ORIZZONTALE	L=101m				L=102.8 m R:74.2 m Ang: 79.3°				L=200m				L=20.9 m R:53.2 m Ang: 22.5°				L=240m				L=65.6 m R:74.1 m Ang: 50.7°				L=163m			

green & green
WE ENGINEERING

Il Tecnico
Ing. Leonardo Splendido

Green & Green S.r.l.
Via V. Alfieri, snc,
57038, Roselle (CS) - Italy
P.IVA 02900010782
Ph. (+39) 0984 846295
Fax (+39) 0984 171470
info@greeneng.it
www.greeneng.it

REV.	DATA	DESCRIZIONE	D.F.	M.B.	L.S.
00	20/06/2022	PRIMA EMISSIONE			
			PREPARATO	CONTROLLATO	APPROVATO

IMPIANTO EOLICO DI 31MW IN LOCALITA' "FERRALZOS"
COMUNI DI SUNI, SAGAMA E SCANO DI MONTEFERRO(OR), SINDIA E MACOMER (NU)

PROGETTO: DEFINITIVO

Wind Energy Suni Srl

green & green WE ENGINEERING

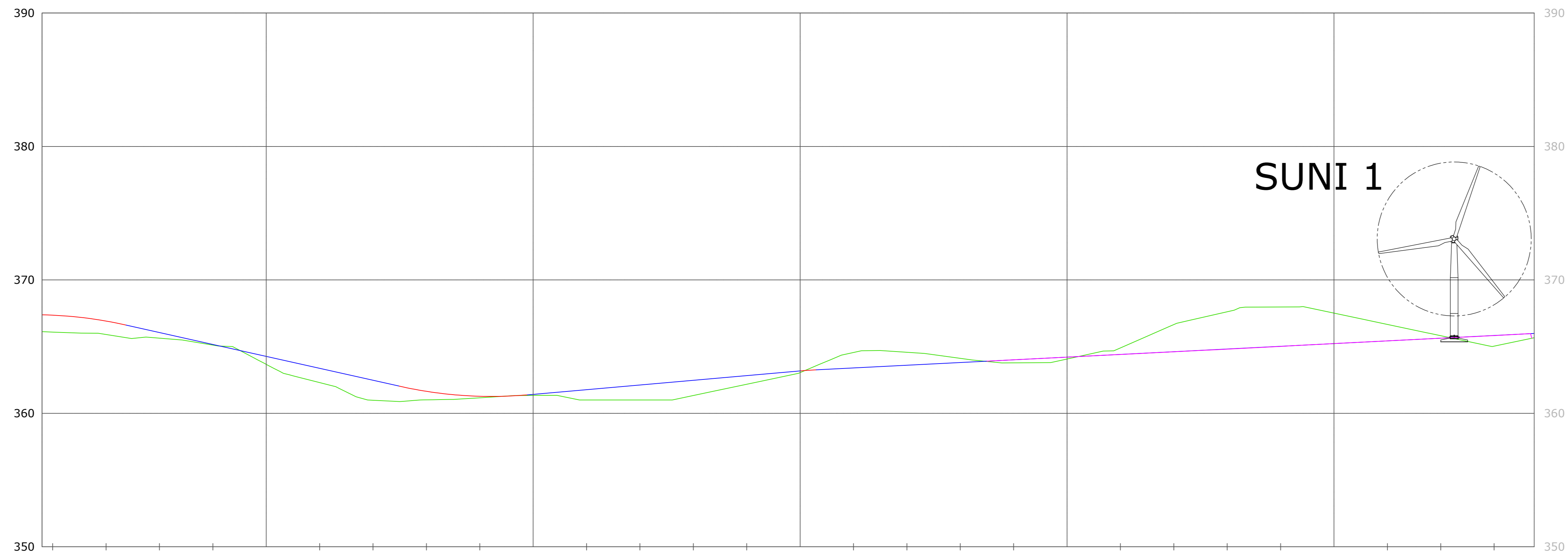
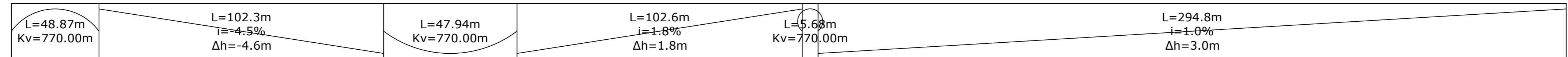
FORMA FILE: C21BLN001DWD0200_Profilo longitudinali stradali e sezioni trasversali.pdf

FORMATO: A0 SCALA: 1:1000 SCALA PILOT: 1:1 FOGLIO: 3 di 52

TITOLO: PROFILI LONGITUDINALI STRADALI E SEZIONI TRASVERSALI

CODICE ELABORATO: C21BLN001DWD02200

LIVELLETTE



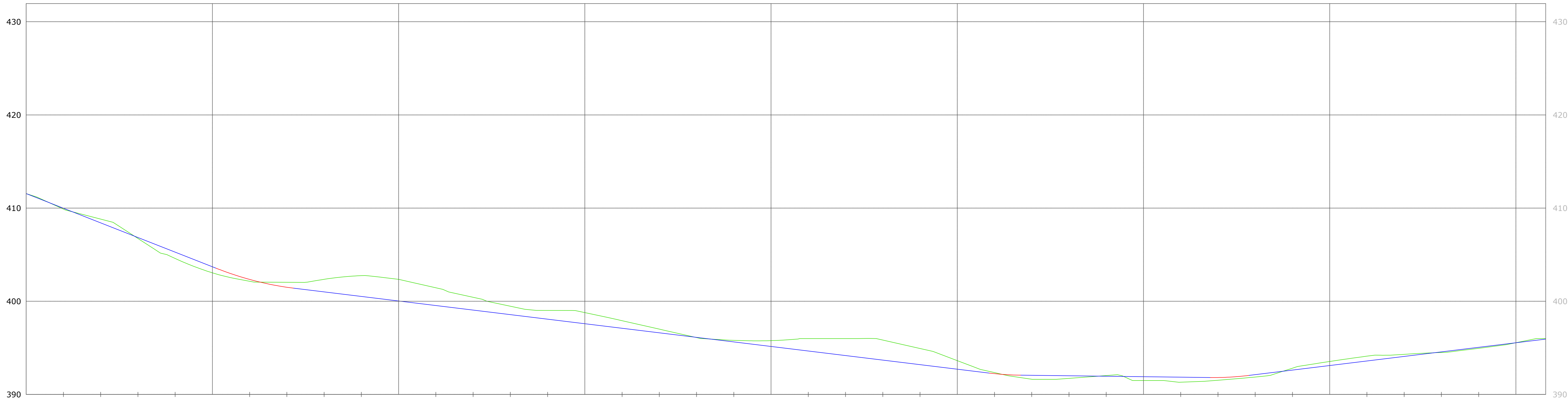
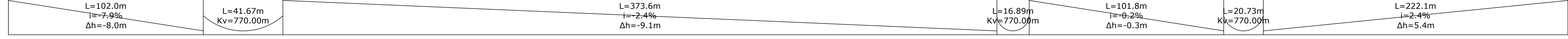
Profilo: IR-01
Scala: 1000:200
Q.Rif.: 350.00

NUMERO SEZIONE	29 30 31 32 33 34 35 36 37 38 39 40 41 42 43 44 45 46 47															
DISTANZE PROGRESSIVE	+0+840 +0+870 +0+900 +0+930 +0+960 +0+990 +1+020 +1+050 +1+080 +1+110 +1+140 +1+175 +1+200 +1+230 +1+260 +1+290 +1+320 +1+345 +1+374															
QUOTE TERRENO	-366.9 -365.9 -365.4 -363.7 -361.6 -361.0 -361.3 -361.0 -361.8 -361.0 -362.3 -361.0 -362.8 -362.2 -363.3 -363.9 -364.6 -364.0 -363.8 -364.2 -364.1 -364.5 -365.8 -364.8 -367.6 -365.1 -367.9 -365.4 -366.7 -365.7 -365.6 -366.0															
QUOTE PROGETTO	-366.9 -365.9 -365.4 -363.7 -361.6 -361.0 -361.3 -361.0 -361.8 -361.0 -362.3 -361.0 -362.8 -362.2 -363.3 -363.9 -364.6 -364.0 -363.8 -364.2 -364.1 -364.5 -365.8 -364.8 -367.6 -365.1 -367.9 -365.4 -366.7 -365.7 -365.6 -366.0															
DIFFERENZA QUOTE	1.01 0.16 0.60 1.32 0.64 0.00 0.77 1.30 0.64 -0.60 -0.97 0.17 0.14 -1.26 -2.79 -2.80 -1.23 0.08 0.37															
GEOMETRIA ORIZZONTALE	L=163m L:87.5 m R:156.1 m Ang: 32.1° L=421m															

LEGENDA

- Terreno Esistente
- Livellotta
- Raccordo Parabolico
- Piattaforma

LIVELLETTE



Profilo: IR-02
Scala: 1000:200
Q.Rif.: 390.00

NUMERO SEZIONE	1 2 3 4 5 6 7 8 9 10 11 12 13 14 15 16 17 18 19 20 21 22 23 24																							
DISTANZE PROGRESSIVE	+0+120 +0+150 +0+180 +0+210 +0+240 +0+270 +0+300 +0+330 +0+360 +0+390 +0+420 +0+450 +0+480 +0+510 +0+540 +0+570 +0+600 +0+630 +0+660 +0+690 +0+720 +0+750 +0+780 +0+810																							
QUOTE TERRENO	-402.3 -402.1 -402.7 -401.9 -400.4 -399.1 -398.3 -399.1 -397.5 -396.1 -395.4 -394.7 -393.9 -393.2 -392.5 -392.1 -391.6 -391.9 -391.5 -391.4 -391.9 -391.2 -390.6 -394.3 -394.4 -395.0 -395.8																							
QUOTE PROGETTO	-402.3 -402.1 -402.7 -401.9 -400.4 -399.1 -398.3 -399.1 -397.5 -396.1 -395.4 -394.7 -393.9 -393.2 -392.5 -392.1 -391.6 -391.9 -391.5 -391.4 -391.9 -391.2 -390.6 -394.3 -394.4 -395.0 -395.8																							
DIFFERENZA QUOTE	0.20 -0.78 -2.23 -2.11 -1.37 -0.77 -1.19 -0.60 0.03 -0.36 -1.34 -2.07 -1.73 -0.40 0.43 0.10 0.41 0.44 0.26 -0.37 -0.52 -0.09 0.11 -0.17																							
GEOMETRIA ORIZZONTALE	L=64m L:48.4 m R:50.0 m Ang: 55.4° L=44m L:35.3 m R:53.6 m Ang: 37.8° L=197m L:51.3 m R:39.4 m Ang: 74.7° L=201m L:134.2 m R:80.6 m Ang: 95.4° L=144m																							

Il Tecnico
Ing. Leonardo Splendido

Green & Green S.r.l.
Via V. Alfieri, snc,
57026, Roselle (CS) - Italy
P.IVA 02900010782
Ph. (+39) 0984 842295
Fax (+39) 0984 171470
info@greengreen.it
www.greengreen.it

00	20/06/2022	PRIMA EMISSIONE	D.F.	M.B.	L.S.
REV.	DATA	DESCRIZIONE	PREPARATO	CONTROLLATO	APPROVATO

IMPIANTO EOLICO DI 31MW IN LOCALITA' "FERRALZOS"
COMUNI DI SUNI, SAGAMA E SCANO DI MONTIFERRO(OR), SINDIA E MACOMER (NU)

Wind Energy Suni Srl

PROGETTO: DEFINITIVO

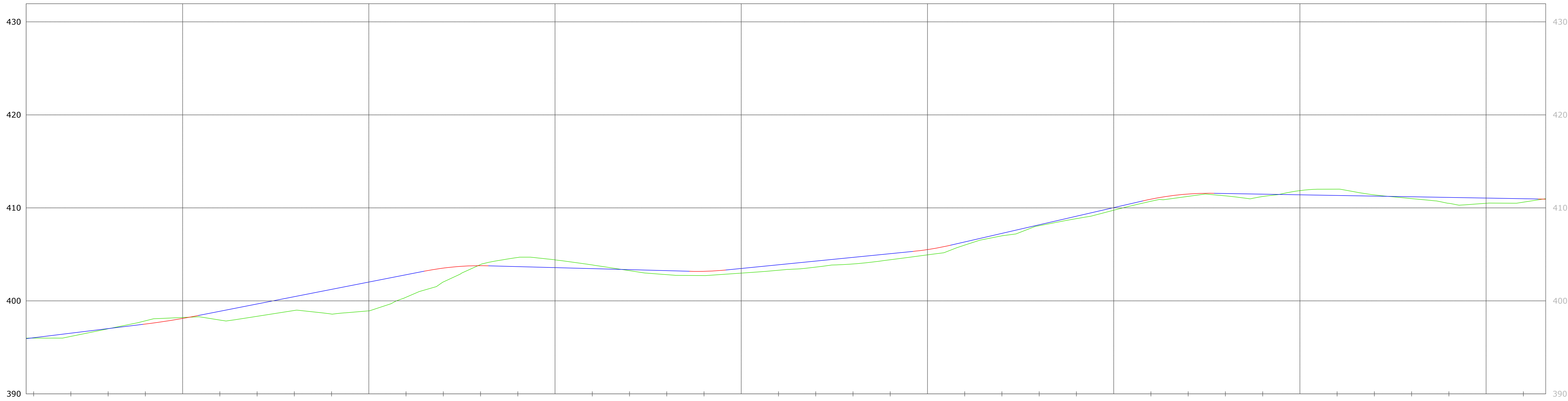
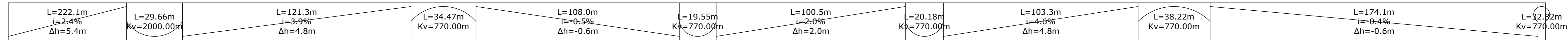
FORMATO: A0 SCALA: 1:1000 SCALA PLOT: 1:1 FOGLIO: 4 di 52

TITOLO: PROFILI LONGITUDINALI STRADALI E SEZIONI TRASVERSALI

CODICE ELABORATO: C21BLN001DW02200

greengreen
WE ENGINEERING

LIVELLETTA



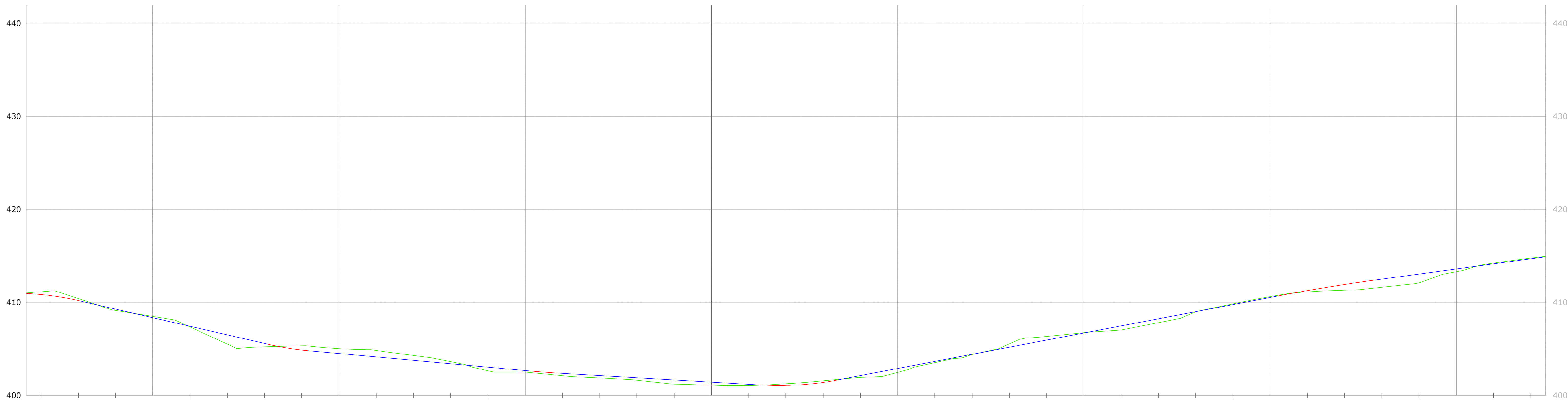
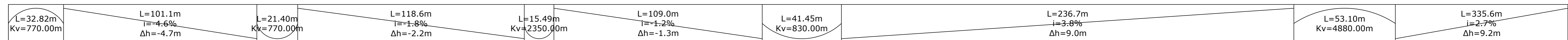
Profilo: IR-02
Scala: 1000:200
Q.Rif.: 390.00

NUMERO SEZIONE	25	26	27	28	29	30	31	32	33	34	35	36	37	38	39	40	41	42	43	44	45	46	47	48	49	50	51							
DISTANZE PROGRESSIVE	0+840	0+870	0+900	0+930	0+960	0+990	1+020	1+050	1+080	1+110	1+140	1+170	1+200	1+230	1+260	1+290	1+320	1+350	1+380	1+410	1+440	1+470	1+500	1+530	1+560	1+590	1+620							
QUOTE TERRENO	396.5	397.4	398.2	398.0	399.0	398.8	400.4	403.0	404.7	404.1	403.2	402.7	403.0	403.4	404.0	404.7	406.0	407.4	408.8	410.5	411.2	411.5	411.1	411.9	411.7	411.0	410.3	410.6						
QUOTE PROGETTO	396.5	397.3	398.1	399.3	400.4	401.6	402.8	403.7	403.7	403.5	403.4	403.2	403.5	404.1	404.3	405.3	406.3	407.7	409.1	410.5	411.5	411.5	411.5	411.4	411.3	411.2	411.1	411.0						
DIFFERENZA QUOTE	0.34	-0.15	-0.10	1.24	1.48	2.87	2.41	0.72	-0.98	-0.63	0.11	0.46	0.50	0.65	0.71	0.59	0.34	0.33	0.26	0.24	0.25	0.45	-0.45	-0.40	0.20	0.74	0.37							
GEOMETRIA ORIZZONTALE	L=144m		L:9.2 m R:39.4 m Ang: 13.3°		L=44m		L:14.3 m R:59.0 m Ang: 13.9°		L=78m		L:58.3 m R:59.7 m Ang: 55.9°		L=100m		L:49.8 m R:59.7 m Ang: 47.8°		L=95m		L:50.4 m R:59.7 m Ang: 48.3°		L=37m		L:55.4 m R:71.1 m Ang: 44.7°		L=18m		L:15.4 m R:104.9 m Ang: 12.2°		L=28m		L:22.3 m R:104.9 m Ang: 12.2°		L=70m	

LEGENDA

- Terreno Esistente
- Livelletta
- Raccordo Parabolico
- Piattaforma

LIVELLETTA



Profilo: IR-02
Scala: 1000:200
Q.Rif.: 400.00

NUMERO SEZIONE	52	53	54	55	56	57	58	59	60	61	62	63	64	65	66	67	68	69	70	71	72	73	74	75	76	77	78											
DISTANZE PROGRESSIVE	1+650	1+680	1+710	1+750	1+770	1+790	1+830	1+860	1+890	1+920	1+950	1+980	2+010	2+040	2+070	2+100	2+130	2+160	2+190	2+220	2+250	2+280	2+310	2+340	2+370	2+400	2+430											
QUOTE TERRENO	410.6	409.3	408.1	406.0	405.1	405.3	404.5	403.6	402.5	402.1	401.7	401.6	401.0	401.2	401.7	402.4	403.9	405.2	406.3	407.4	408.6	409.7	410.9	411.9	412.8	413.3	414.5											
QUOTE PROGETTO	410.6	409.3	407.9	406.0	405.1	404.7	403.9	403.4	402.8	402.3	402.0	401.6	401.3	401.0	401.7	402.9	404.0	405.2	406.3	407.4	408.6	409.7	410.9	411.9	412.8	413.6	414.4											
DIFFERENZA QUOTE	-0.48	0.15	-0.27	0.93	-0.11	-0.49	-0.61	-0.23	0.35	0.25	0.24	0.45	-0.19	-0.01	0.42	0.08	-0.36	-0.21	-0.45	0.41	-0.08	-0.04	0.61	0.93	0.29	-0.09												
GEOMETRIA ORIZZONTALE	L=70m		L=66m		L:17.0 m R:80.0 m Ang: 12.2°		L:27m		L:9.0 m R:138.2 m Ang: 16.1°		L=32m		L:9.0 m R:100.0 m Ang: 5.24=19m		L=40m		L:16.4 m R:263.2 m Ang: 3.6°		L=46m		L:44.1 m R:30.4 m Ang: 83.1°		L=35m		L:47.4 m R:200.0 m Ang: 13.6°		L=20m		L:56.8 m R:100.0 m Ang: 32.5°		L=64m		L:67.1 m R:57.0 m Ang: 67.4°		L=66m		L:53.2 m R:100.0 m Ang: 30.5°	

green & green
WE ENGINEERING

Il Tecnico
Ing. Leonardo Splendido

Green & Green S.r.l.
Via V. Alfieri, snc,
87038, Rende (CS) - Italy
P.IVA 02900010782
Ph. (+39) 0984 844295
Fax (+39) 0984 171470
info@greeneng.it
www.greeneng.it

00	20/06/2022	PRIMA EMISSIONE	D.F.	M.B.	L.S.
REV.	DATA	DESCRIZIONE	PREPARATO	CONTROLLATO	APPROVATO

IMPIANTO EOLICO DI 31MW IN LOCALITA' "FERRALZOS"
COMUNI DI SUNI, SAGAMA E SCANO DI MONTEFERRO(OR), SINDIA E MACOMER (NU)

Wind Energy Suni Srl

green & green
WE ENGINEERING

PROGETTO: DEFINITIVO

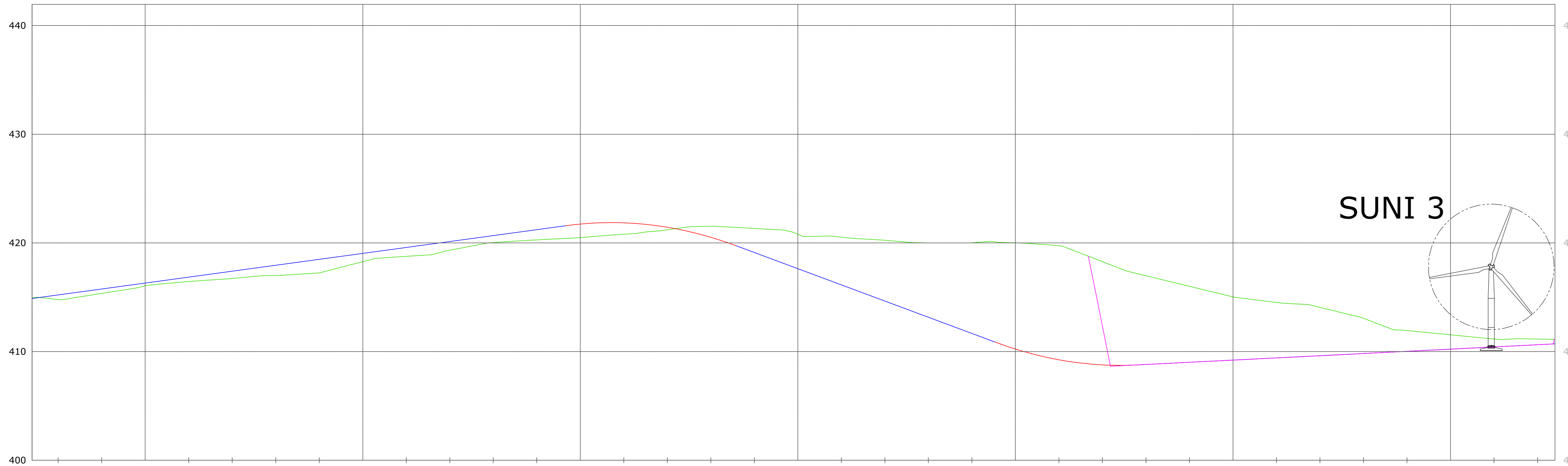
FORMATO: A0
SCALA: 1:1000
SCALA PLOT: 1:1
FOGLIO: 5 di 52

TITOLO: PROFILI LONGITUDINALI STRADALI E SEZIONI TRASVERSALI

CODICE ELABORATO: C21BLN001DW002200

- Terreno Esistente
- Livelletta
- Raccordo Parabolico
- Piattaforma

LIVELLETTA



Profilo: IR-02
Scala: 1000:200
Q.Rif.: 400.00

NUMERO SEZIONE	79	80	81	82	83	84	85	86	87	88	89	90	91	92	93	94	95	96	97	98	99	100	101	102
DISTANZE PROGRESSIVE	2+460	2+490	2+520	2+550	2+580	2+610	2+640	2+670	2+700	2+730	2+760	2+790	2+820	2+850	2+880	2+910	2+945	2+970	3+000	3+030	3+060	3+090	3+119	3+147
QUOTE TERRENO	415.2-414.8	415.7-415.7	416.4-416.4	416.9-416.9	417.2-417.2	418.6-418.6	419.3-419.3	420.2-420.2	420.5-420.5	421.0-421.0	421.5-421.5	421.2-421.2	420.5-420.5	420.1-420.1	420.0-420.0	419.9-419.9	417.9-417.9	416.5-416.5	415.0-415.0	414.4-414.4	413.1-413.1	411.7-411.7	411.2-411.2	411.1-411.1
QUOTE PROGETTO	415.2	416.0	416.8	417.7	418.5	419.3	420.1	420.9	421.7	421.7	420.5	418.4	416.1	413.9	411.7	409.7	408.7	408.9	409.2	409.5	409.8	410.1	410.4	410.7
DIFFERENZA QUOTE	0.42	0.36	0.41	0.75	1.25	0.67	0.80	0.78	1.24	0.70	-1.02	-2.85	-4.39	-6.17	-8.34	-10.22	-9.15	-7.58	-5.81	-4.86	-3.24	-1.62	-0.77	-0.43
GEOMETRIA ORIZZONTALE	L:53.2 m R:100.0 m Ang: 30.5°		L:31.2 m R:100.0 m Ang: 17.9°		L:135m			L:83.5 m R:58.9 m Ang: 81.2°			L:154m			L:45.6 m R:100.0 m Ang: 26.1°			L:227m							



Green & Green S.r.l.
Via V. Alfieri, snc,
87038 Rende (CS) - Italy
P.IVA 02900010782
Ph. (+39) 0984 844295
Fax (+39) 0984 171470
info@greengreen.it
www.greengreen.it

Il Tecnico
Ing. Leonardo Splendido



00	20/06/2022	PRIMA EMISSIONE	D.F.	M.B.	L.S.
REV.	DATA	DESCRIZIONE	PREPARATO	CONTROLLATO	APPROVATO

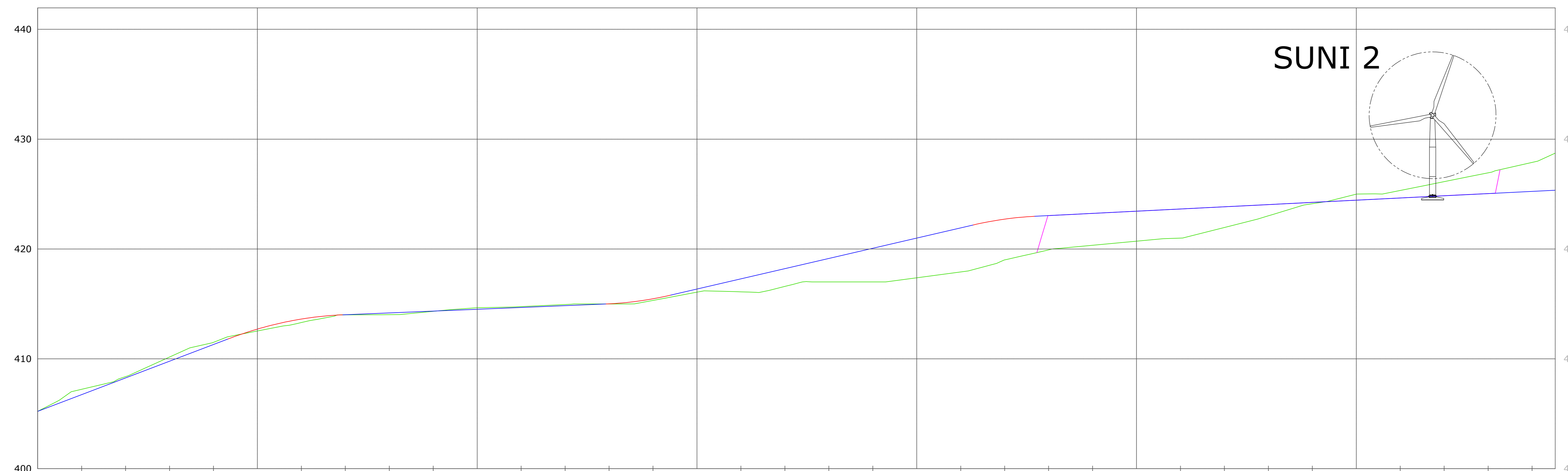
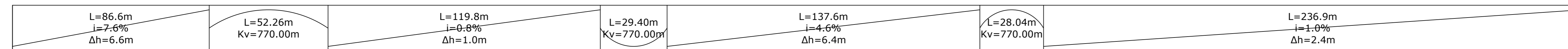
IMPIANTO EOLICO DI 31MW IN LOCALITA' "FERRALZOS"
COMUNI DI SUNI, SAGAMA E SCANO DI MONTIFERRO(OR), SINDIA E MACOMER (NU)

PROGETTO:	DEFINITIVO
FORMATO:	A0
SCALA:	1:1000
SCALA PLOT:	1:1
FOGLIO:	6 di 52

TITOLO:	PROFILI LONGITUDINALI STRADALI E SEZIONI TRASVERSALI
CODICE ELABORATO:	
ELABORATO:	ELABORATO
REV.	01
PROGRESSIVO:	DWD02200
REVISIONE:	0

- Terreno Esistente
- Livelletta
- Raccordo Parabolico
- Piattaforma

LIVELLETTA

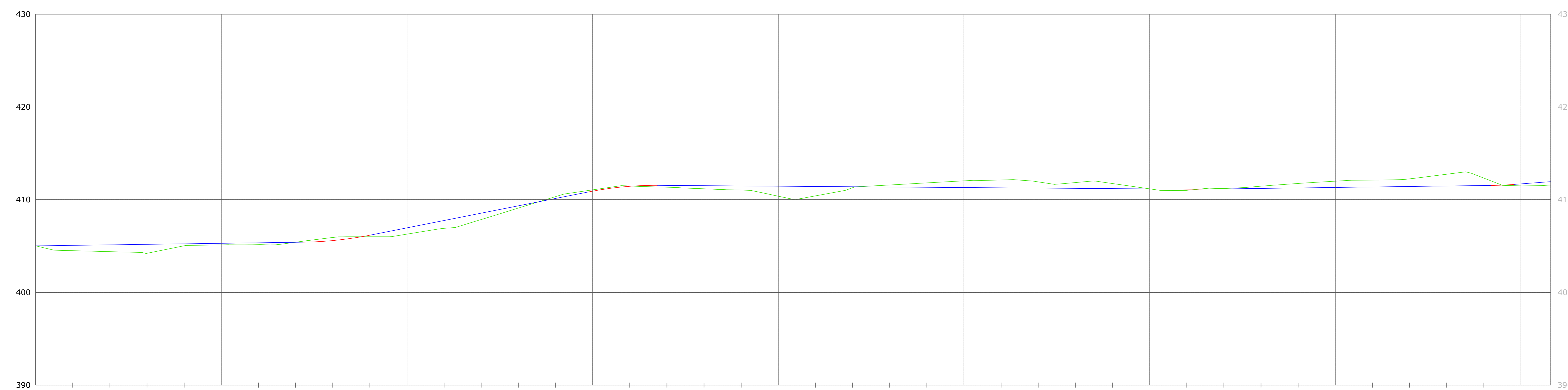
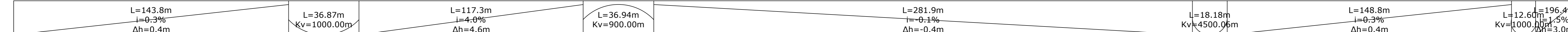


Profilo: IR-03
Scala: 1000:200
Q.Rif.: 400.00

NUMERO SEZIONE
DISTANZE PROGRESSIVE
QUOTE TERRENO
QUOTE PROGETTO
DIFFERENZA QUOTE
GEOMETRIA ORIZZONTALE

1	2	3	4	5	6	7	8	9	10	11	12	13	14	15	16	17	18	19	20	21	22	
0+020	0+060	0+090	0+120	0+150	0+180	0+210	0+240	0+270	0+300	0+330	0+360	0+390	0+420	0+450	0+480	0+510	0+545	0+570	0+600	0+635	0+663	
406.7	407.2	410.2	412.1	412.1	413.3	414.0	414.1	414.3	414.6	416.1	417.0	417.1	417.9	419.5	420.3	420.9	422.2	423.6	424.1	425.0	425.9	427.1
-0.49	-0.38	-0.09	0.32	0.09	0.02	-0.10	-0.10	0.17	0.29	1.63	2.14	3.42	4.01	3.47	2.90	2.64	1.68	0.51	-0.55	-1.13	-2.05	
L=118m		L:11.3 m R:45.5 m Ang: 14.2°		L=181m		L:66.2 m R:144.5 m Ang: 26.3°		L=47m		L:41.9 m R:154.2 m Ang: 15.6°		L=225m										

LIVELLETTA



Profilo: IR-04
Scala: 1000:200
Q.Rif.: 390.00

NUMERO SEZIONE
DISTANZE PROGRESSIVE
QUOTE TERRENO
QUOTE PROGETTO
DIFFERENZA QUOTE
GEOMETRIA ORIZZONTALE

1	2	3	4	5	6	7	8	9	10	11	12	13	14	15	16	17	18	19	20	21	22	23	24	25	26	27	28	
0+000	0+030	0+060	0+090	0+120	0+150	0+180	0+210	0+240	0+270	0+300	0+330	0+360	0+390	0+420	0+450	0+480	0+510	0+540	0+570	0+600	0+630	0+660	0+690	0+720	0+750	0+780	0+810	
405.0	404.4	404.2	405.1	405.1	405.7	406.0	406.6	407.9	409.7	411.1	411.4	411.5	410.8	410.4	411.4	411.8	412.1	411.9	412.0	411.2	411.2	411.2	411.4	412.1	412.3	412.3	411.5	411.5
0.00	0.66	0.97	0.18	0.20	-0.23	0.16	0.74	0.68	0.02	-0.14	0.14	0.33	0.67	1.01	-0.10	-0.47	-0.78	-0.67	-0.80	-0.01	-0.07	-0.24	-0.59	-0.74	-1.05	-0.81	0.34	
L=98m		L:81.4 m R:52.5 m Ang: 88.9°		L=129m		L:89.1 m R:262.6 m Ang: 19.4°		L=121m		L:50.8 m R:236.8 m Ang: 12.3°		L=90m		L:31.1 m R:73.5 m Ang: 24.2°		L=30m		L:27.9 m R:52.6 m Ang: 30.4°		L=114m								

green & green
WE ENGINEERING

Green & Green S.r.l.
Via V. Alfieri, snc,
87036 Rende (CS) - Italy
P.IVA 02900010782
Ph. (+39) 0984 842295
Fax (+39) 0984 171470
info@greenandgreen.it
www.greenandgreen.it

Il Tecnico
Ing. Leonardo Splendido

00	20/06/2022	PRIMA EMISSIONE	D.F.	M.B.	L.S.
REV.	DATA	DESCRIZIONE	PREPARATO	CONTROLLATO	APPROVATO

IMPIANTO EOLICO DI 31MW IN LOCALITA' "FERRALZOS"
COMUNI DI SUNI, SAGAMA E SCANO DI MONTIFERRO(OR), SINDIA E MACOMER (NU)

Wind Energy Suni Srl

PROGETTO: DEFINITIVO

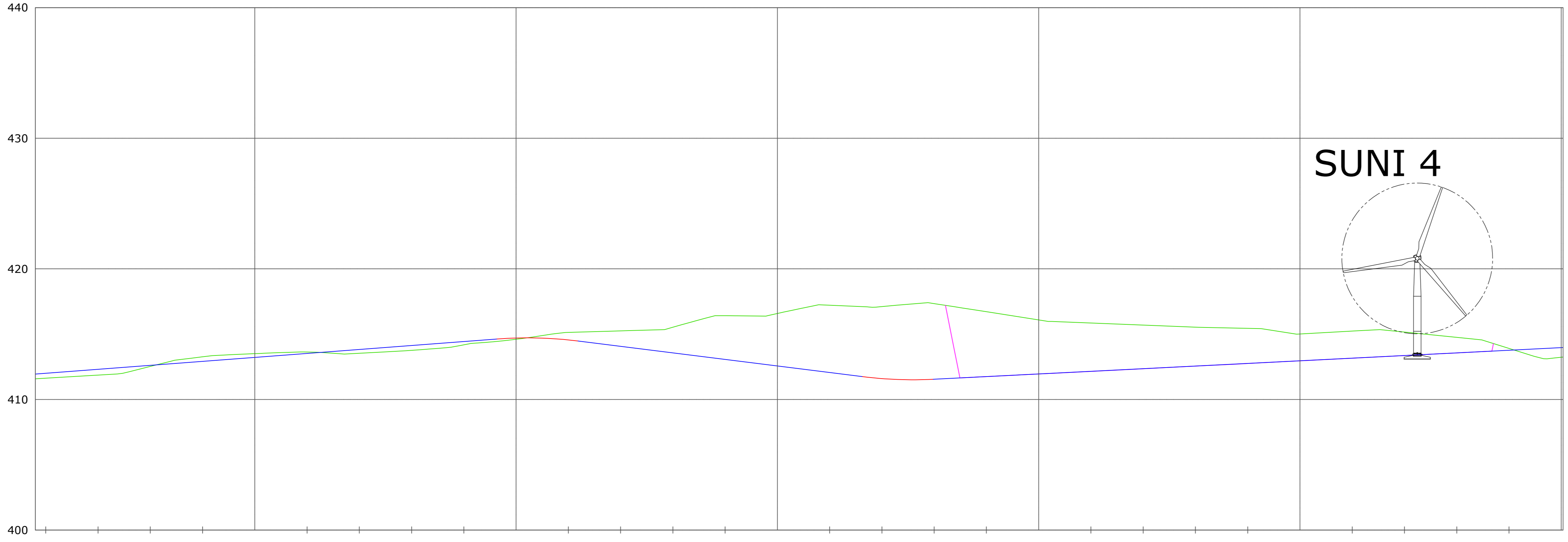
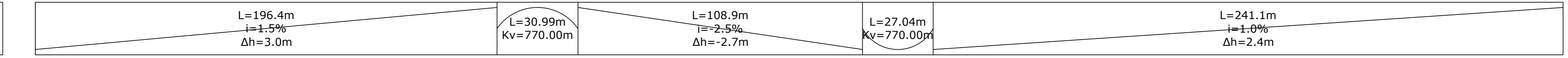
FORMATO: A0 | SCALA: 1:1000 | SCALA PILOT: 1:1 | FOGLIO: 7 di 52

TITOLO: PROFILI LONGITUDINALI STRADALI E SEZIONI TRASVERSALI

green & green WE ENGINEERING

CODICE ELABORATO: C21BLN001DW002200

LIVELLETTA



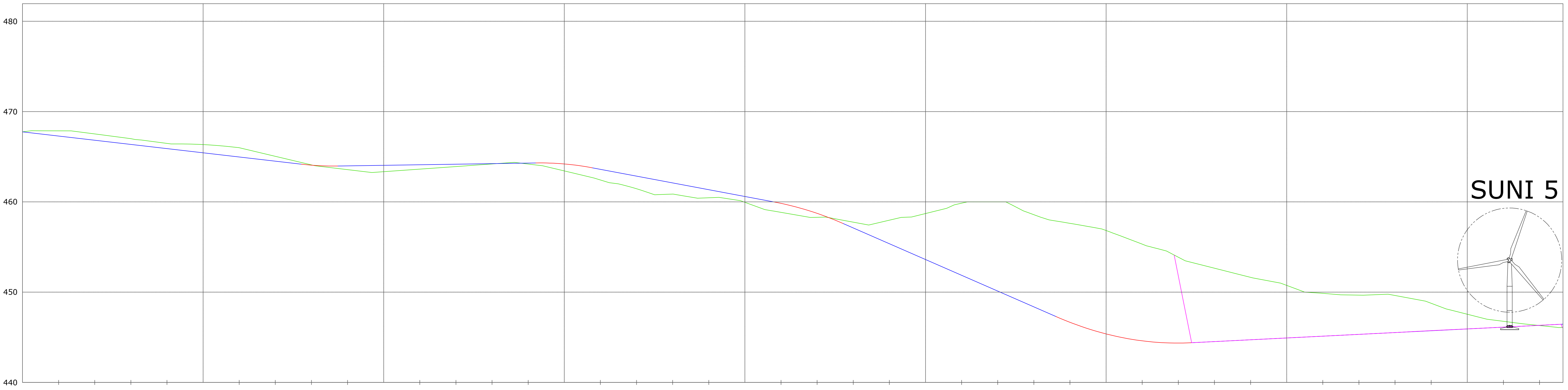
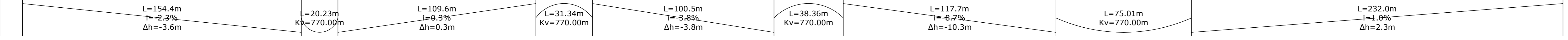
Profilo: IR-04
Scala: 1000:200
Q.Rif.: 400.00

NUMERO SEZIONE	29	30	31	32	33	34	35	36	37	38	39	40	41	42	43	44	45	46	47
DISTANZE PROGRESSIVE	0+840	0+870	0+900	0+930	0+960	0+990	1+020	1+050	1+080	1+110	1+140	1+170	1+200	1+230	1+260	1+290	1+320	1+345	1+373
QUOTE TERRENO	-412.3	-411.9	-413.0	-413.5	-413.8	-414.1	-414.6	-414.6	-413.8	-413.1	-412.3	-411.6	-411.7	-412.0	-412.6	-412.9	-413.2	-413.4	-413.7
QUOTE PROGETTO	-412.3	-411.9	-413.0	-413.5	-413.8	-414.1	-414.6	-414.6	-413.8	-413.1	-412.3	-411.6	-411.7	-412.0	-412.6	-412.9	-413.2	-413.4	-413.7
DIFFERENZA QUOTE	0.44	-0.26	-0.29	0.14	0.37	0.19	-0.57	-1.49	-3.35	-4.70	-5.51	-5.38	-4.14	-3.52	-2.98	-2.41	-2.07	-1.65	-0.62
GEOMETRIA ORIZZONTALE	L=114m		L=67.0 m R:200.0 m Ang: 19.2°		L=21m		L=63.7 m R:125.1 m Ang: 29.2°		L=40m		L=58.2 m R:216.8 m Ang: 15.4°		L=21m		L=40.1 m R:172.7 m Ang: 13.3°		L=226m		

LEGGENDA

- Terreno Esistente
- Livellotta
- Raccordo Parabolico
- Piattaforma

LIVELLETTA



Profilo: IR-05
Scala: 1000:200
Q.Rif.: 440.00

NUMERO SEZIONE	1	2	3	4	5	6	7	8	9	10	11	12	13	14	15	16	17	18	19	20	21	22	23	24	25	26	27	28	29	30
DISTANZE PROGRESSIVE	0+000	0+030	0+060	0+090	0+120	0+150	0+180	0+210	0+240	0+270	0+300	0+330	0+360	0+390	0+420	0+450	0+480	0+510	0+540	0+570	0+600	0+630	0+660	0+690	0+720	0+750	0+780	0+810	0+823	0+852
QUOTE TERRENO	-467.7	-467.1	-467.0	-466.4	-465.0	-464.3	-464.0	-463.5	-462.2	-461.3	-460.9	-460.2	-459.8	-459.8	-458.0	-455.4	-452.7	-452.7	-450.1	-447.5	-445.4	-444.4	-444.5	-444.8	-445.1	-445.4	-443.7	-446.0	-446.2	-446.4
QUOTE PROGETTO	-467.7	-467.1	-467.0	-466.4	-465.0	-464.3	-464.0	-463.5	-462.2	-461.3	-460.9	-460.2	-459.8	-459.8	-458.0	-455.4	-452.7	-452.7	-450.1	-447.5	-445.4	-444.4	-444.5	-444.8	-445.1	-445.4	-443.7	-446.0	-446.2	-446.4
DIFFERENZA QUOTE	0.00	-0.73	-0.64	-0.75	-1.03	-0.29	0.42	0.59	0.26	-0.07	0.77	1.23	1.24	0.61	1.00	-0.15	-2.61	-6.46	-9.88	-10.46	-11.45	-10.32	-8.13	-6.42	-4.74	-4.30	-3.04	-1.02	-0.52	
GEOMETRIA ORIZZONTALE	L=86m		L=33.6 m R:73.3 m Ang: 26.3°		L=210m		L=32.0 m R:73.3 m Ang: 21.1°		L=51m		L=14.9 m R:1471.9 m Ang: 0.6°		L=96m		L=112.7 m R:108.0 m Ang: 59.8°		L=248m													

green & green
WE ENGINEERING

Il Tecnico
Ing. Leonardo Splendido

00	20/06/2022	PRIMA EMISSIONE	D.F.	M.B.	L.S.
REV.	DATA	DESCRIZIONE	PREPARATO	CONTROLLATO	APPROVATO

IMPIANTO EOLICO DI 31MW IN LOCALITA' "FERRALZOS"
COMUNI DI SUNI, SAGAMA E SCANO DI MONTIFERRO(OR), SINDIA E MACOMER (NU)

Wind Energy Suni Srl

PROGETTO: DEFINITIVO

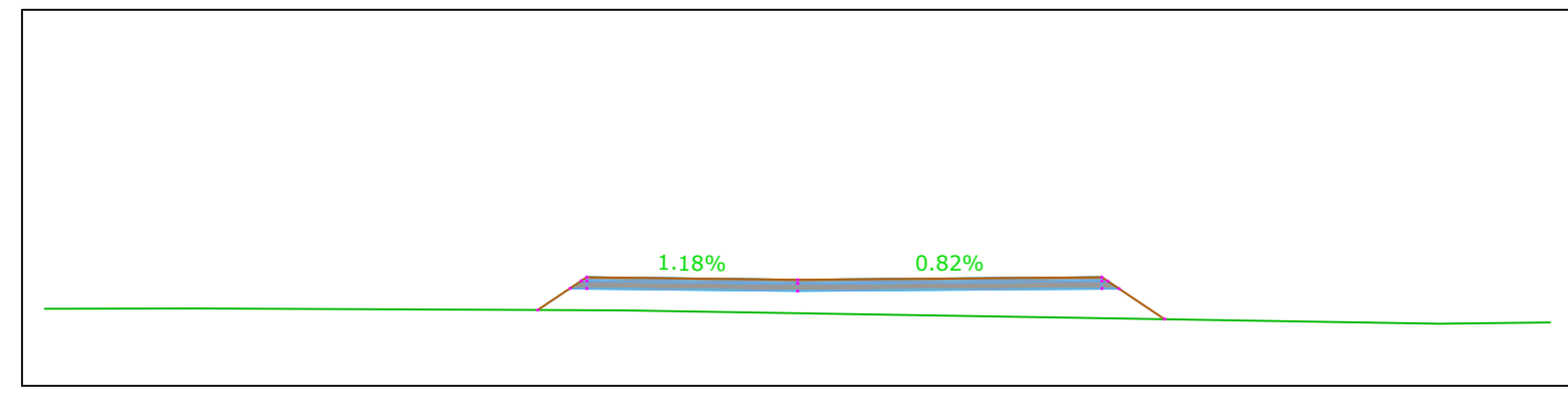
FORMATO: A0 | SCALA: 1:1000 | SCALA PILOT: 1:1 | FOGLIO: 8 di 52

TITOLO: PROFILI LONGITUDINALI STRADALI E SEZIONI TRASVERSALI

green & green WE ENGINEERING

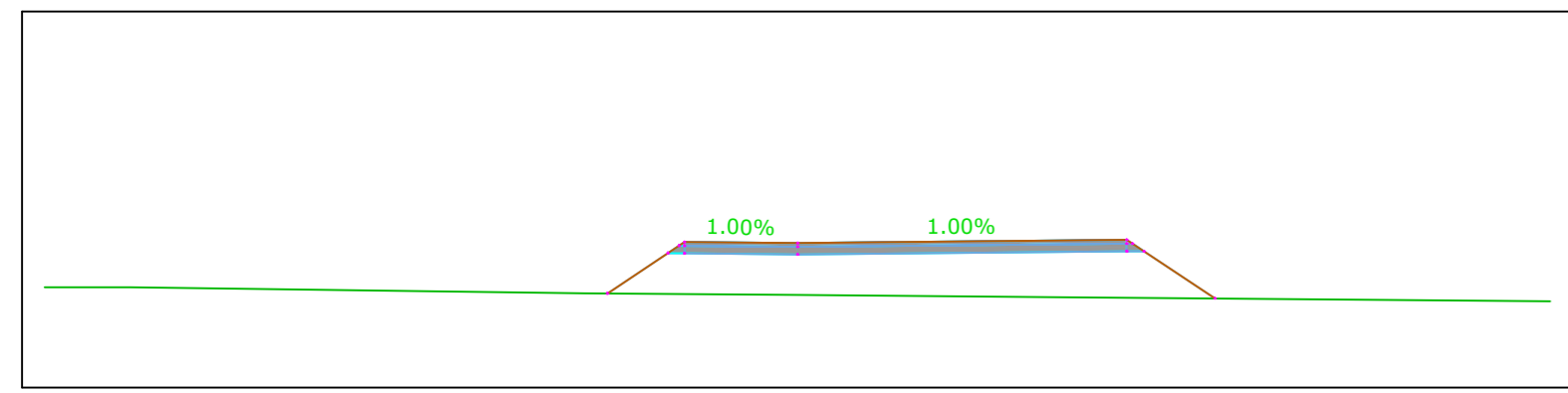
CODICE ELABORATO: C21BLN001DW02200

IR-ACCESSO
Sezione 25
Progressiva: 0+720.00
Scala: 1:200
Quota di Riferimento: 445.00



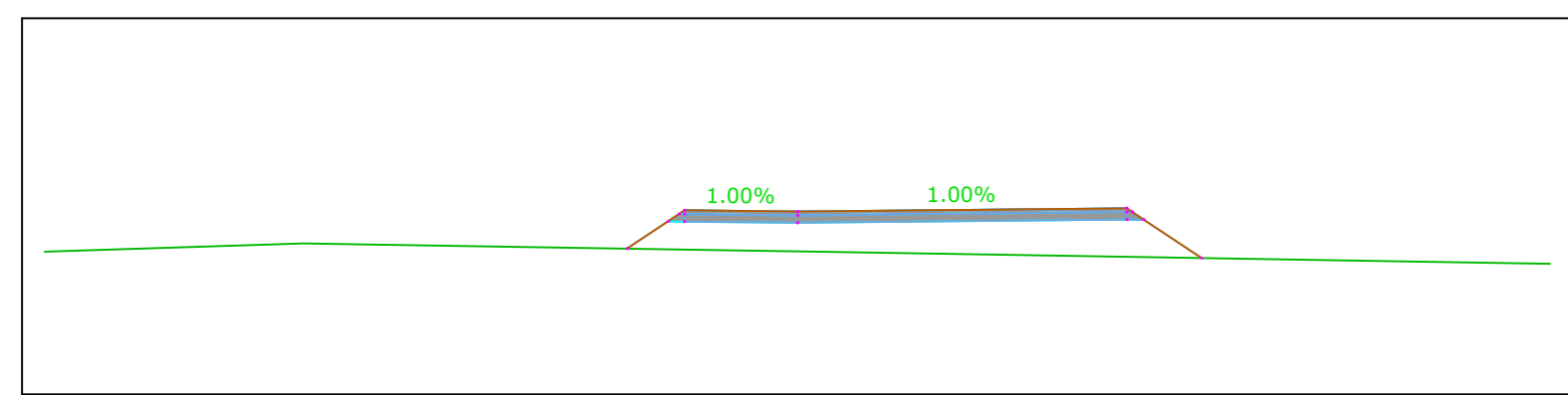
PROGRESSIVE TERRENO	41205	41205	41210	41210	41210	41210	41210	41210	41210	41210	41210
QUOTE TERRENO	44105	44105	44105	44105	44105	44105	44105	44105	44105	44105	44105
DISTANZE PARZIALI TERRENO	4.00		11.00		4.00		10.00		2.00		2.00
PROGRESSIVE PROGETTO			41201	41201	41201	41201	41201	41201	41201	41201	41201
QUOTE PROGETTO			44201	44201	44201	44201	44201	44201	44201	44201	44201
DISTANZE PARZIALI PROGETTO			0.00		5.00		8.00		0.00		0.00

IR-ACCESSO
Sezione 26
Progressiva: 0+750.00
Scala: 1:200
Quota di Riferimento: 445.00



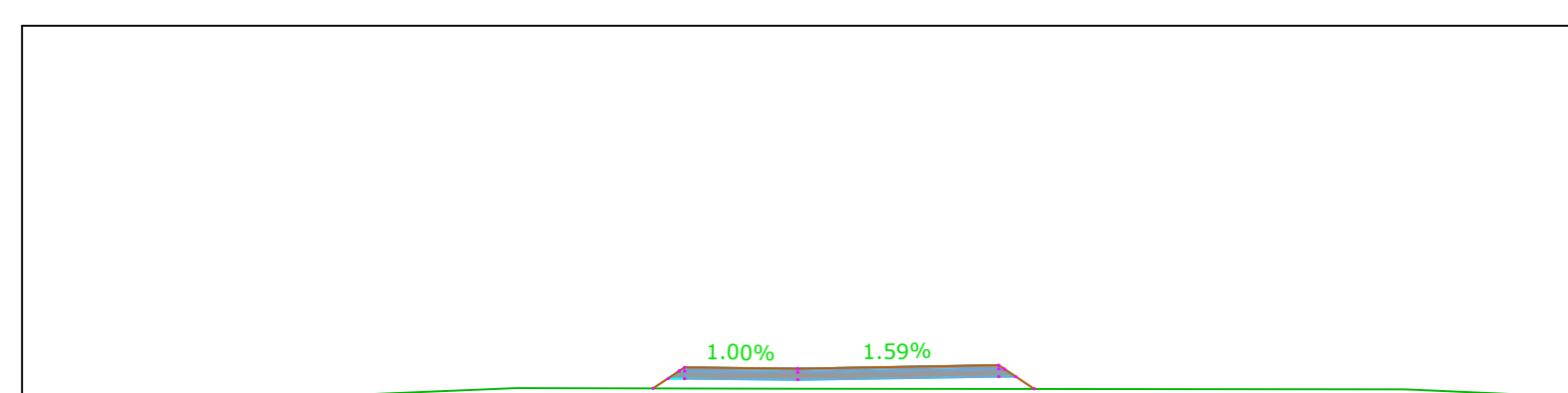
PROGRESSIVE TERRENO	41205	41205	41210	41210	41210	41210	41210	41210	41210	41210	41210
QUOTE TERRENO	44105	44105	44201	44201	44201	44201	44201	44201	44201	44201	44201
DISTANZE PARZIALI TERRENO	2.00		10.00		5.00		6.00		11.00		11.00
PROGRESSIVE PROGETTO			41200	41200	41200	41200	41200	41200	41200	41200	41200
QUOTE PROGETTO			44100	44100	44100	44100	44100	44100	44100	44100	44100
DISTANZE PARZIALI PROGETTO			1.00		1.00		8.00		1.00		1.00

IR-ACCESSO
Sezione 27
Progressiva: 0+780.00
Scala: 1:200
Quota di Riferimento: 445.00



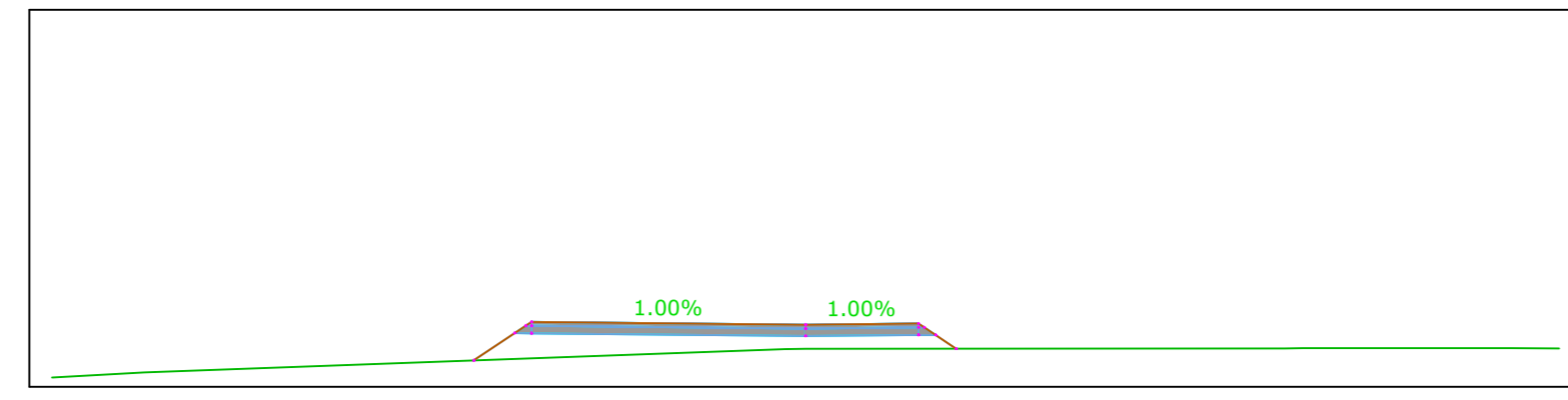
PROGRESSIVE TERRENO	41205	41205	41210	41210	41210	41210	41210	41210	41210	41210	41210
QUOTE TERRENO	44105	44105	44105	44105	44105	44105	44105	44105	44105	44105	44105
DISTANZE PARZIALI TERRENO	4.00		11.00		11.00		7.00		8.00		3.00
PROGRESSIVE PROGETTO			41200	41200	41200	41200	41200	41200	41200	41200	41200
QUOTE PROGETTO			44000	44000	44000	44000	44000	44000	44000	44000	44000
DISTANZE PARZIALI PROGETTO			1.00		1.00		8.00		1.00		1.00

IR-ACCESSO
Sezione 28
Progressiva: 0+810.00
Scala: 1:200
Quota di Riferimento: 440.00



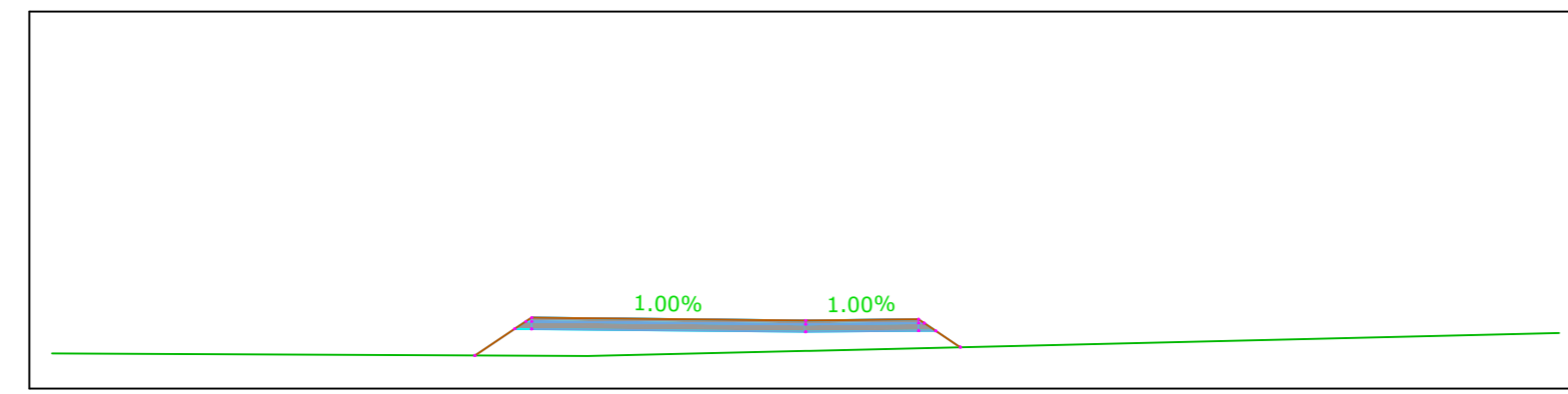
PROGRESSIVE TERRENO	41205	41205	41210	41210	41210	41210	41210	41210	41210	41210	41210
QUOTE TERRENO	44005	44005	44005	44005	44005	44005	44005	44005	44005	44005	44005
DISTANZE PARZIALI TERRENO	2.00		8.00		8.00		8.00		8.00		2.00
PROGRESSIVE PROGETTO			41200	41200	41200	41200	41200	41200	41200	41200	41200
QUOTE PROGETTO			44000	44000	44000	44000	44000	44000	44000	44000	44000
DISTANZE PARZIALI PROGETTO			0.00		1.00		1.00		1.00		1.00

IR-ACCESSO
Sezione 29
Progressiva: 0+840.00
Scala: 1:200
Quota di Riferimento: 450.00



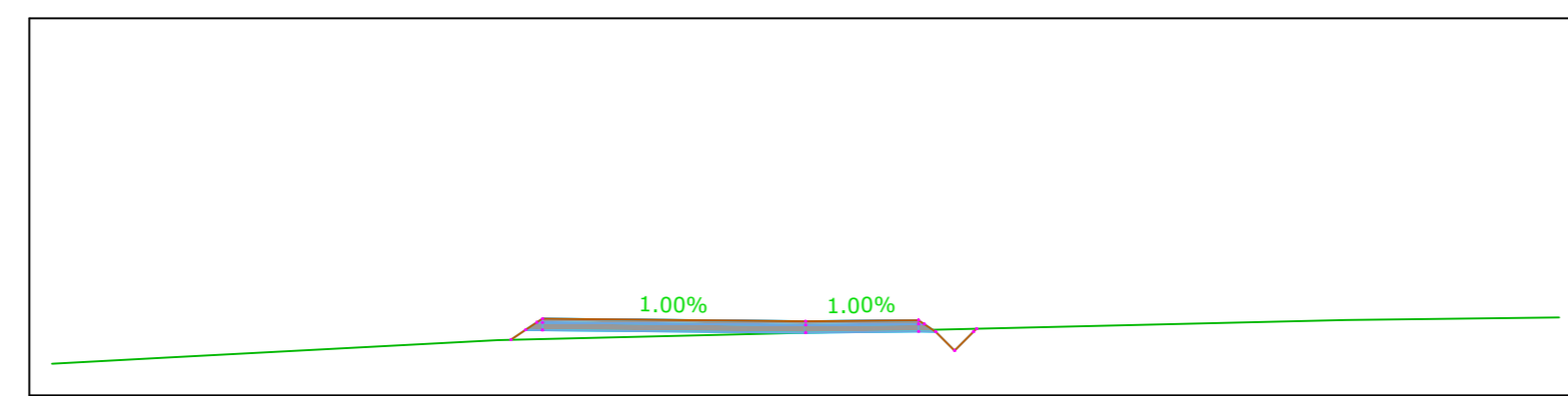
PROGRESSIVE TERRENO	41205	41205	41210	41210	41210	41210	41210	41210	41210	41210	41210
QUOTE TERRENO	45005	45005	45005	45005	45005	45005	45005	45005	45005	45005	45005
DISTANZE PARZIALI TERRENO	2.00		10.00		10.00		10.00		5.00		2.00
PROGRESSIVE PROGETTO			41200	41200	41200	41200	41200	41200	41200	41200	41200
QUOTE PROGETTO			45000	45000	45000	45000	45000	45000	45000	45000	45000
DISTANZE PARZIALI PROGETTO			1.00		1.00		2.00		1.00		1.00

IR-ACCESSO
Sezione 30
Progressiva: 0+870.00
Scala: 1:200
Quota di Riferimento: 450.00



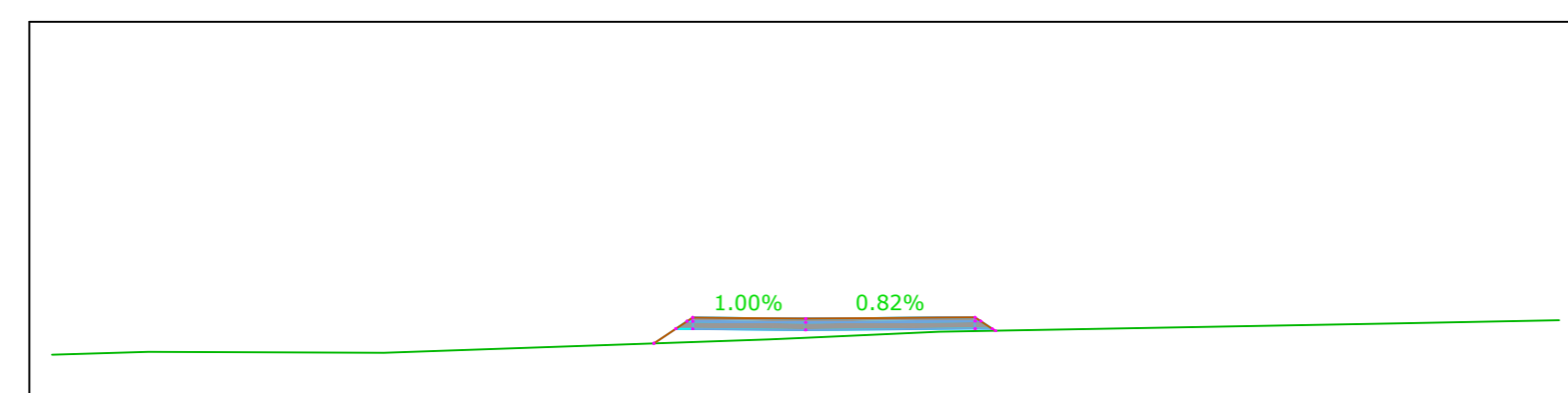
PROGRESSIVE TERRENO	41205	41205	41210	41210	41210	41210	41210	41210	41210	41210	41210
QUOTE TERRENO	45005	45005	45005	45005	45005	45005	45005	45005	45005	45005	45005
DISTANZE PARZIALI TERRENO	4.00		10.00		8.00		10.00		8.00		10.00
PROGRESSIVE PROGETTO			41200	41200	41200	41200	41200	41200	41200	41200	41200
QUOTE PROGETTO			45000	45000	45000	45000	45000	45000	45000	45000	45000
DISTANZE PARZIALI PROGETTO			1.00		1.00		2.00		1.00		1.00

IR-ACCESSO
Sezione 31
Progressiva: 0+900.00
Scala: 1:200
Quota di Riferimento: 450.00



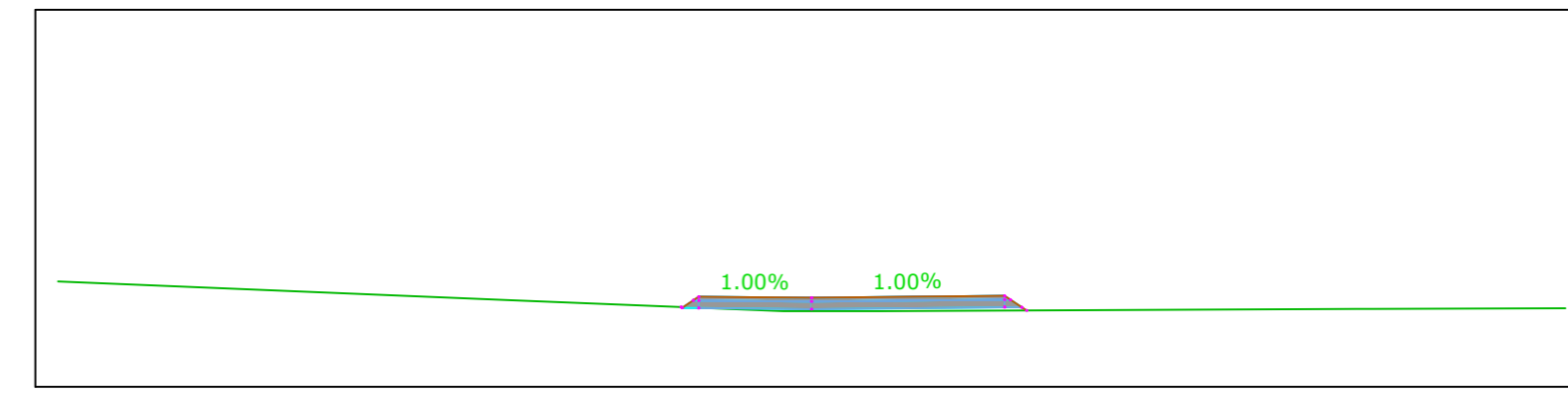
PROGRESSIVE TERRENO	41205	41205	41210	41210	41210	41210	41210	41210	41210	41210	41210
QUOTE TERRENO	45005	45005	45005	45005	45005	45005	45005	45005	45005	45005	45005
DISTANZE PARZIALI TERRENO	2.00		4.00		8.00		10.00		14.00		5.00
PROGRESSIVE PROGETTO			41200	41200	41200	41200	41200	41200	41200	41200	41200
QUOTE PROGETTO			45000	45000	45000	45000	45000	45000	45000	45000	45000
DISTANZE PARZIALI PROGETTO			0.00		6.00		1.00		1.00		1.00

IR-ACCESSO
Sezione 32
Progressiva: 0+930.00
Scala: 1:200
Quota di Riferimento: 450.00



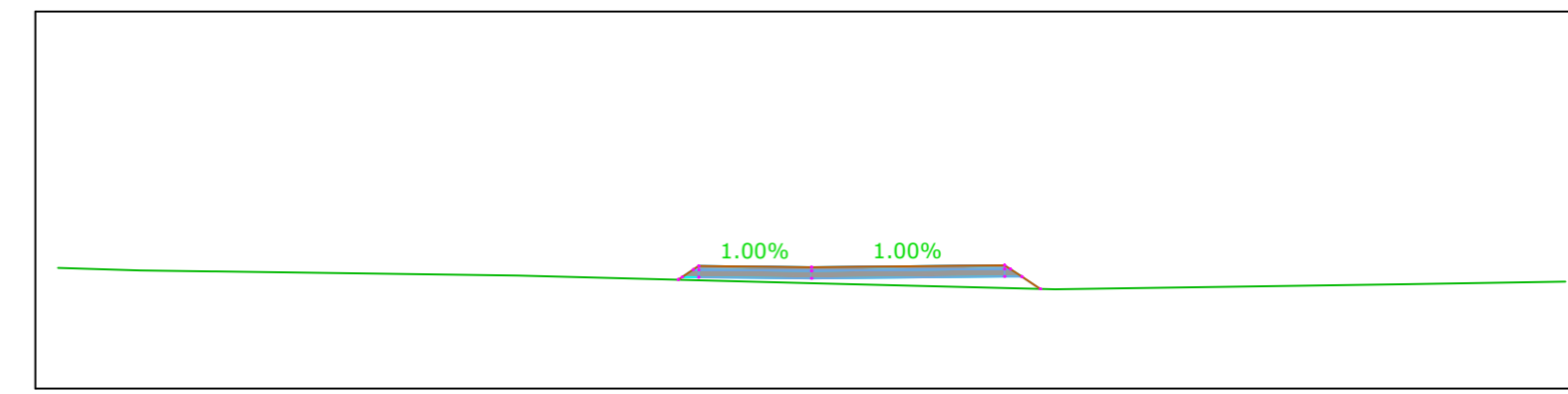
PROGRESSIVE TERRENO	41205	41205	41210	41210	41210	41210	41210	41210	41210	41210	41210
QUOTE TERRENO	45005	45005	45005	45005	45005	45005	45005	45005	45005	45005	45005
DISTANZE PARZIALI TERRENO	2.00		6.00		10.00		2.00		10.00		4.00
PROGRESSIVE PROGETTO			41200	41200	41200	41200	41200	41200	41200	41200	41200
QUOTE PROGETTO			45000	45000	45000	45000	45000	45000	45000	45000	45000
DISTANZE PARZIALI PROGETTO			0.00		1.00		4.00		1.00		1.00

IR-ACCESSO
Sezione 33
Progressiva: 0+960.00
Scala: 1:200
Quota di Riferimento: 450.00



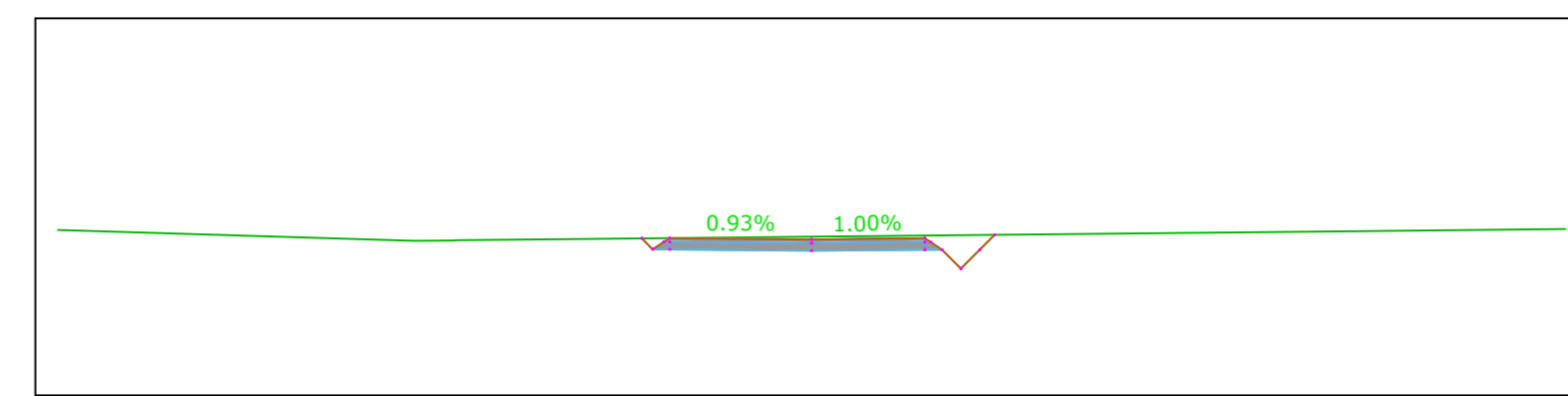
PROGRESSIVE TERRENO	41205	41205	41210	41210	41210	41210	41210	41210	41210	41210	41210
QUOTE TERRENO	45005	45005	45005	45005	45005	45005	45005	45005	45005	45005	45005
DISTANZE PARZIALI TERRENO	0.00		7.00		1.00		10.00		5.00		14.00
PROGRESSIVE PROGETTO			41200	41200	41200	41200	41200	41200	41200	41200	41200
QUOTE PROGETTO			45000	45000	45000	45000	45000	45000	45000	45000	45000
DISTANZE PARZIALI PROGETTO			0.00		1.00		1.00		1.00		1.00

IR-ACCESSO
Sezione 34
Progressiva: 0+990.00
Scala: 1:200
Quota di Riferimento: 450.00



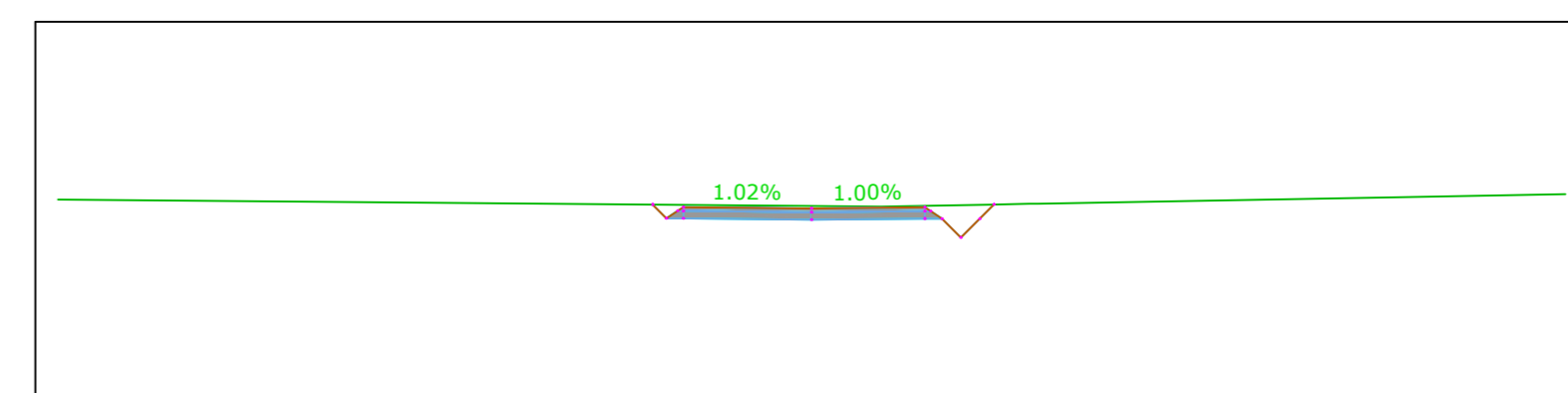
PROGRESSIVE TERRENO	41205	41205	41210	41210	41210	41210	41210	41210	41210	41210	41210
QUOTE TERRENO	45005	45005	45005	45005	45005	45005	45005	45005	45005	45005	45005
DISTANZE PARZIALI TERRENO	1.00		1.00		8.00		8.00		8.00		4.00
PROGRESSIVE PROGETTO			41200	41200	41200	41200	41200	41200	41200	41200	41200
QUOTE PROGETTO			45000	45000	45000	45000	45000	45000	45000	45000	45000
DISTANZE PARZIALI PROGETTO			0.00		1.00		1.00		1.00		1.00

IR-ACCESSO
Sezione 35
Progressiva: 1+020.00
Scala: 1:200
Quota di Riferimento: 450.00



PROGRESSIVE TERRENO	41205	41205	41210	41210	41210	41210	41210	41210	41210	41210	41210
QUOTE TERRENO	45005	45005	45005	45005	45005	45005	45005	45005	45005	45005	45005
DISTANZE PARZIALI TERRENO	8.00		1.00		1.00		5.00		14.00		5.00
PROGRESSIVE PROGETTO			41200	41200	41200	41200	41200	41200	41200	41200	41200
QUOTE PROGETTO			45000	45000	45000	45000	45000	45000	45000	45000	45000
DISTANZE PARZIALI PROGETTO			0.00		1.00		1.00		1.00		1.00

IR-ACCESSO
Sezione 36
Progressiva: 1+050.00
Scala: 1:200
Quota di Riferimento: 450.00



PROGRESSIVE TERRENO	41205	41205	41210	41210	41210	41210	41210	41210	41210	41210	41210
QUOTE TERRENO	45005	45005	45005	45005	45005	45005	45005	45005	45005	45005	45005
DISTANZE PARZIALI TERRENO	2.00		1.00		1.00		1.00		1.00		4.00
PROGRESSIVE PROGETTO			41200	41200	41200	41200	41200	41200	41200	41200	41200
QUOTE PROGETTO			45000	45000	45000	45000	45000	45000	45000	45000	45000
DISTANZE PARZIALI PROGETTO			0.00		1.00		1.00		1.00		1.00

green & green
WE ENGINEERING

Il Tecnico
Ing. Leonardo Splendido

Green & Green S.r.l.
Via V. Alfieri, snc,
87038 Rende (CS) - Italy
P.IVA 02900010782
Ph. (+39) 0984 844295
Fax (+39) 0984 121470
info@greenandgreen.it
www.greenandgreen.it

00	20/06/2022	PRIMA EMISSIONE	D.F.	M.B.	L.S.
REV.	DATA	DESCRIZIONE	PREPARATO	CONTROLLATO	APPROVATO

IMPIANTO EOLICO DI 31MW IN LOCALITA' 'FERRALZOS'
COMUNI DI SUNI, SAGAMA E SCANO DI MONTEFERRO(OR), SINDIA E MACOMER (NU)

Wind Energy Suni Srl

PROGETTO: DEFINITIVO

FORMA FILE: C21BLN01DWD02200_Profilo longitudinali stradali e sezioni trasversali.pdf

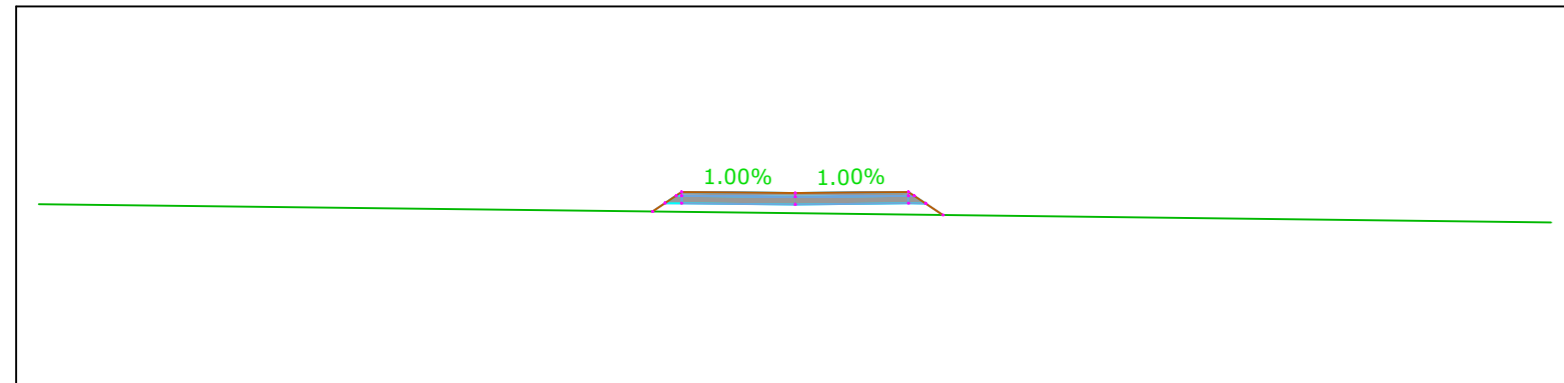
FORMATO: A0
SCALA: 1:200
SCALA PLOT: 1:1
FOGLIO: 11 di 52

TITOLO: PROFILI LONGITUDINALI STRADALI E SEZIONI TRASVERSALI

CODICE ELABORATO: C21BLN01DWD02200

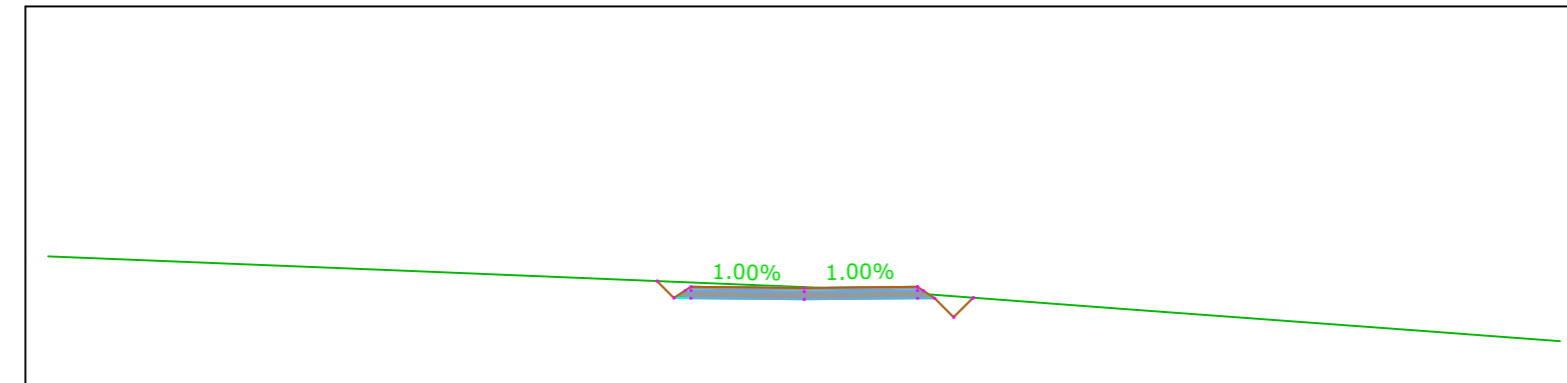
green & green
WE ENGINEERING

IR-ACCESSO
Sezione 49
Progressiva: 1+440.00
Scala: 1:200
Quota di Riferimento: 450.00



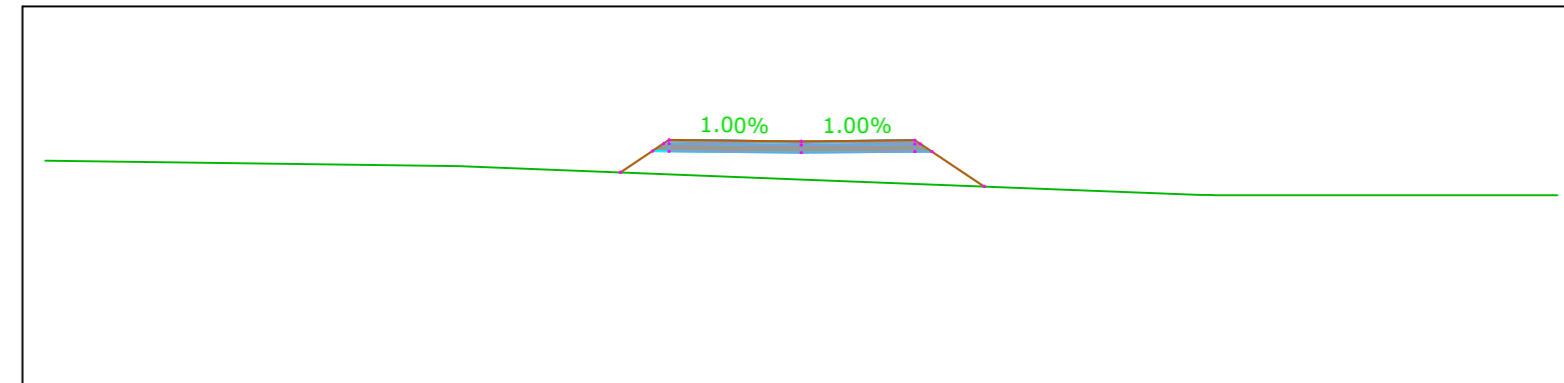
PROGRESSIVE TERRENO	-20.00										20.00		
QUOTE TERRENO	456.27											456.43	20.00
DISTANZE PARZIALI TERRENO			20.00										20.00
PROGRESSIVE PROGETTO				-1.70	-1.00								
QUOTE PROGETTO				454.57	453.00		453.00		453.00		453.00	454.49	
DISTANZE PARZIALI PROGETTO				0.14	1.00		1.00		1.00		1.00	0.89	

IR-ACCESSO
Sezione 53
Progressiva: 1+560.00
Scala: 1:200
Quota di Riferimento: 450.00



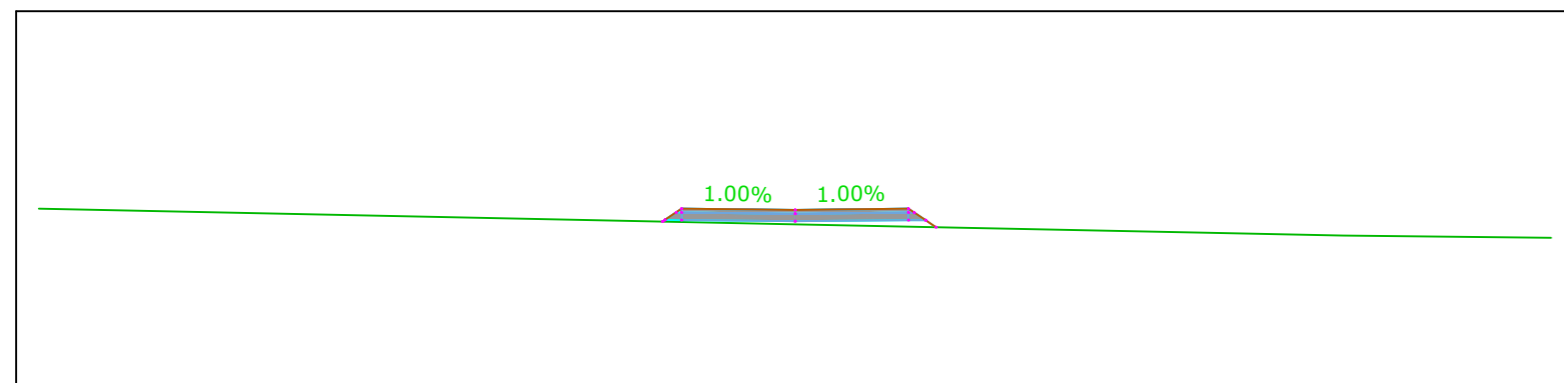
PROGRESSIVE TERRENO	-20.00										20.00						
QUOTE TERRENO	453.39	453.34			453.08	-12.40			452.57	0.00	1.63		451.44	16.15	451.74	20.00	
DISTANZE PARZIALI TERRENO		1.18		6.22		1.09		10.34		1.61		6.28		7.74		1.06	
PROGRESSIVE PROGETTO																	
QUOTE PROGETTO																	
DISTANZE PARZIALI PROGETTO																	

IR-ACCESSO
Sezione 57
Progressiva: 1+680.00
Scala: 1:200
Quota di Riferimento: 440.00



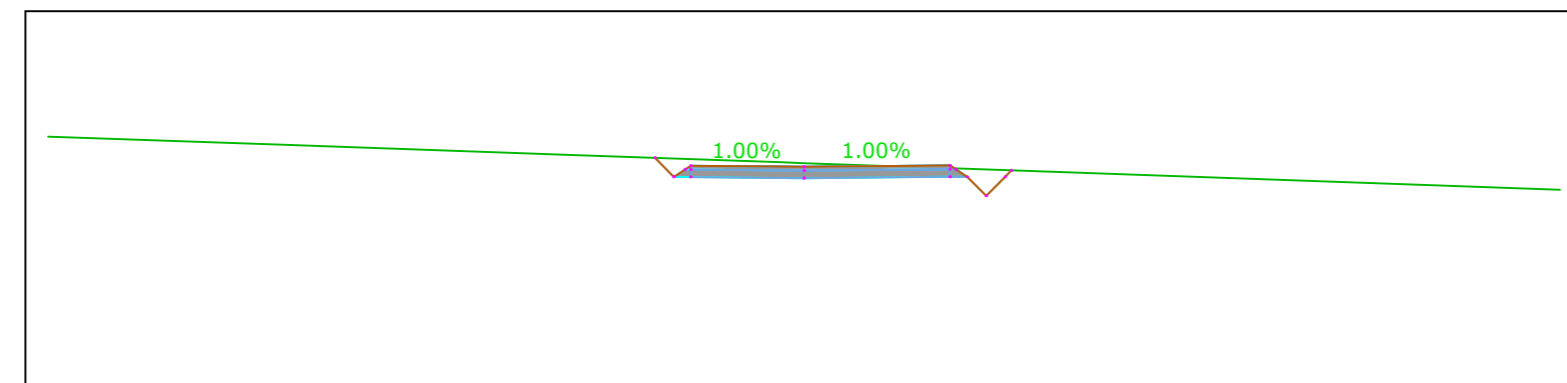
PROGRESSIVE TERRENO	-20.00										20.00						
QUOTE TERRENO	446.50															446.50	20.00
DISTANZE PARZIALI TERRENO			20.00														20.00
PROGRESSIVE PROGETTO																	
QUOTE PROGETTO																	
DISTANZE PARZIALI PROGETTO																	

IR-ACCESSO
Sezione 50
Progressiva: 1+470.00
Scala: 1:200
Quota di Riferimento: 450.00



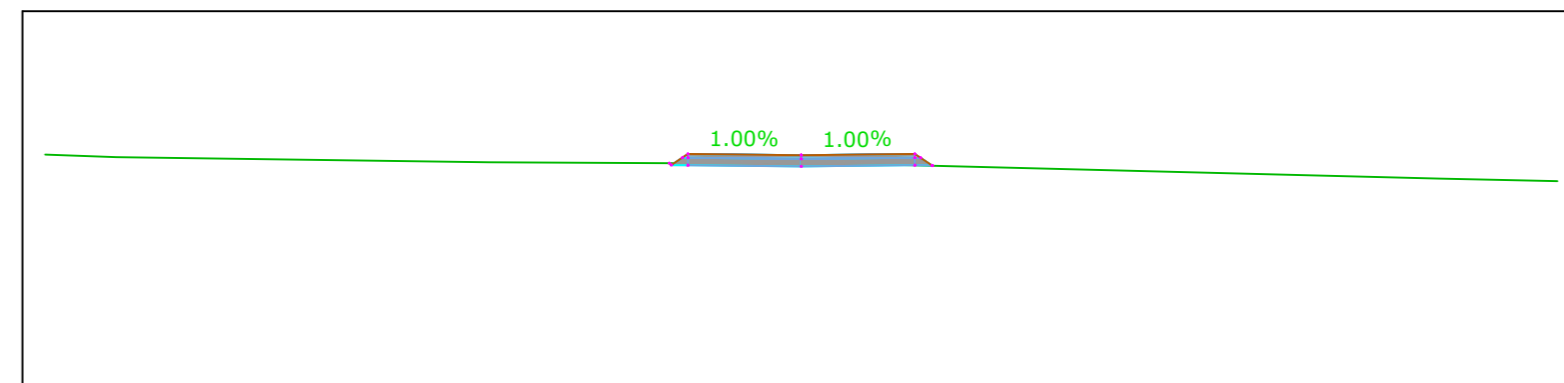
PROGRESSIVE TERRENO	-20.00										20.00						
QUOTE TERRENO	454.28															454.28	20.00
DISTANZE PARZIALI TERRENO			20.00														20.00
PROGRESSIVE PROGETTO																	
QUOTE PROGETTO																	
DISTANZE PARZIALI PROGETTO																	

IR-ACCESSO
Sezione 54
Progressiva: 1+590.00
Scala: 1:200
Quota di Riferimento: 445.00



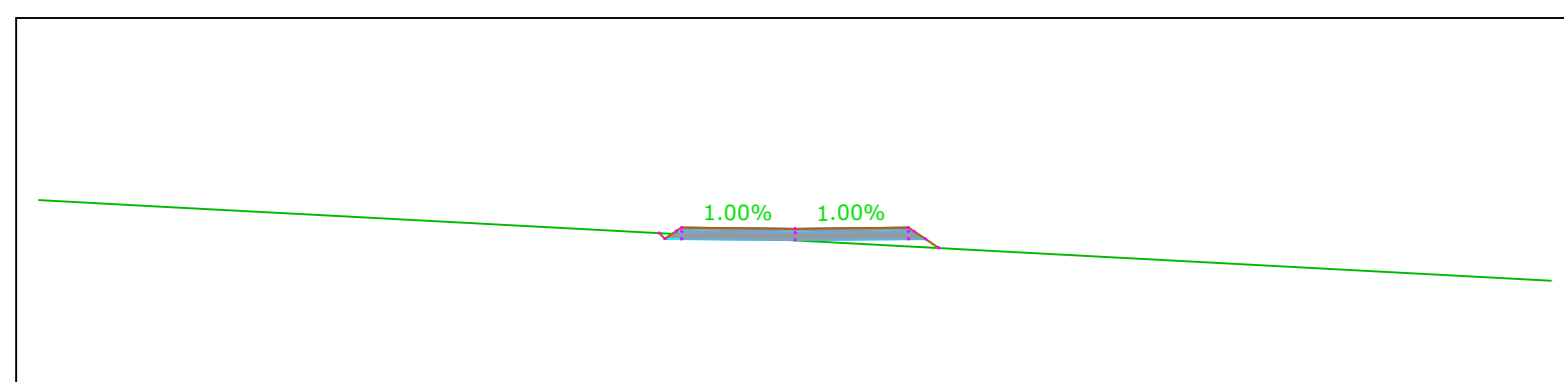
PROGRESSIVE TERRENO	-20.00										20.00						
QUOTE TERRENO	451.68															451.68	20.00
DISTANZE PARZIALI TERRENO			4.41		7.81		1.40		5.71		11.27		1.85				20.00
PROGRESSIVE PROGETTO																	
QUOTE PROGETTO																	
DISTANZE PARZIALI PROGETTO																	

IR-ACCESSO
Sezione 58
Progressiva: 1+710.00
Scala: 1:200
Quota di Riferimento: 440.00



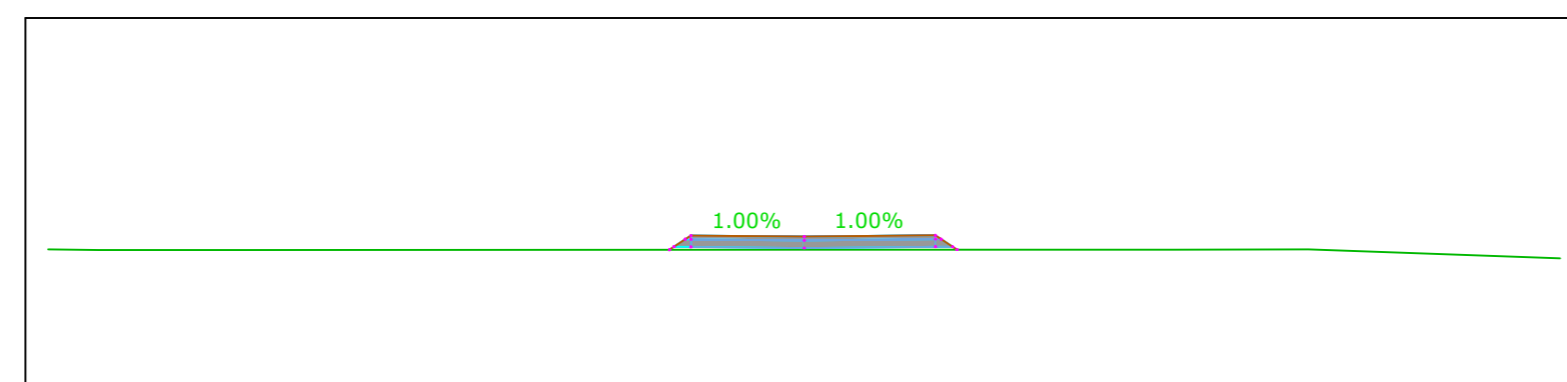
PROGRESSIVE TERRENO	-20.00										20.00						
QUOTE TERRENO	446.17															446.17	20.00
DISTANZE PARZIALI TERRENO			1.08		8.85		8.27		1.84		15.01		1.11				20.00
PROGRESSIVE PROGETTO																	
QUOTE PROGETTO																	
DISTANZE PARZIALI PROGETTO																	

IR-ACCESSO
Sezione 51
Progressiva: 1+500.00
Scala: 1:200
Quota di Riferimento: 450.00



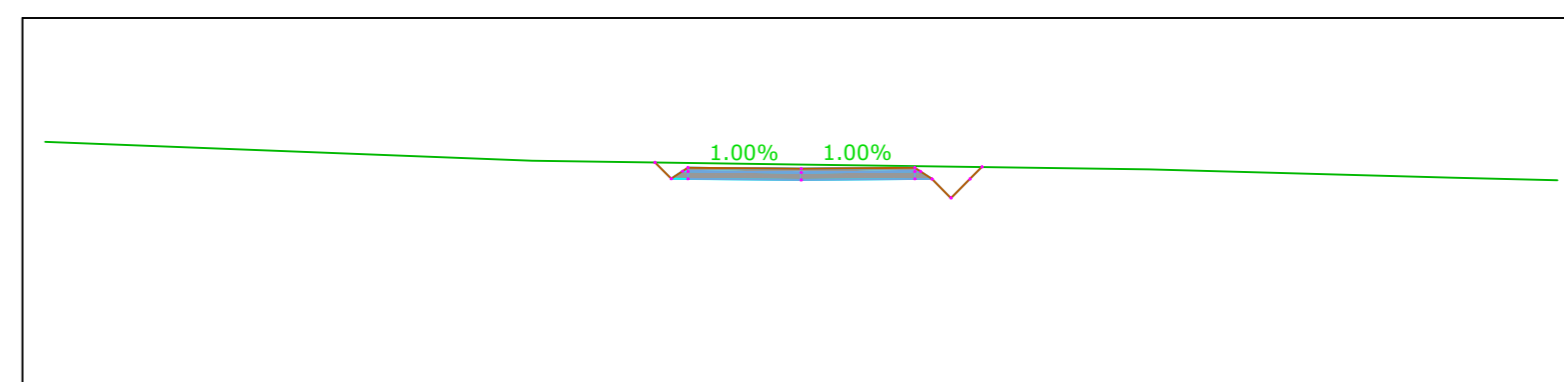
PROGRESSIVE TERRENO	-20.00										20.00						
QUOTE TERRENO	453.19															453.19	20.00
DISTANZE PARZIALI TERRENO			1.14		4.67		1.08		2.27		6.89		6.89				20.00
PROGRESSIVE PROGETTO																	
QUOTE PROGETTO																	
DISTANZE PARZIALI PROGETTO																	

IR-ACCESSO
Sezione 55
Progressiva: 1+620.00
Scala: 1:200
Quota di Riferimento: 445.00



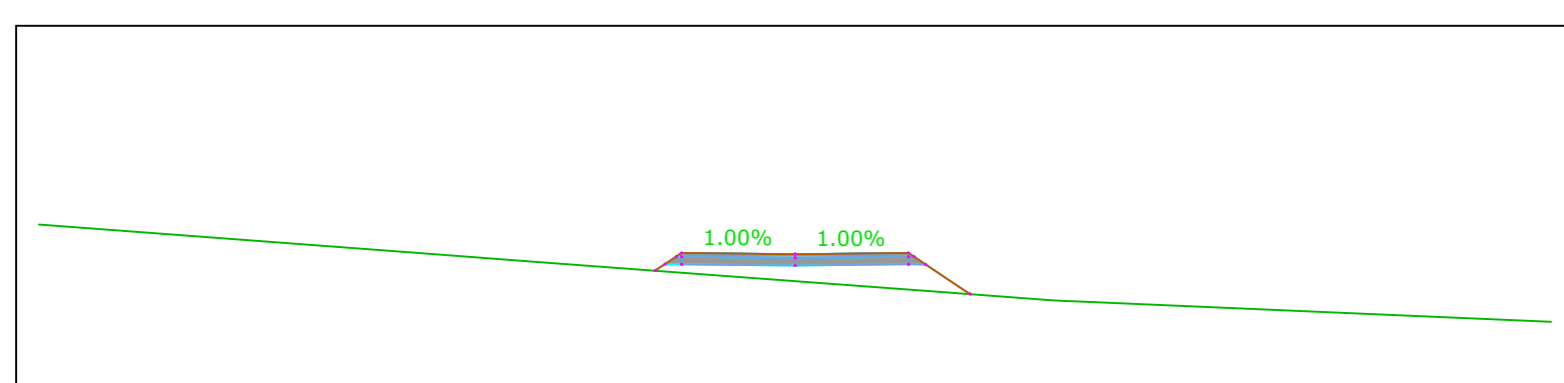
PROGRESSIVE TERRENO	-20.00										20.00						
QUOTE TERRENO	448.08															448.08	20.00
DISTANZE PARZIALI TERRENO			1.12		3.14		14.74		4.80		11.24		6.68				20.00
PROGRESSIVE PROGETTO																	
QUOTE PROGETTO																	
DISTANZE PARZIALI PROGETTO																	

IR-ACCESSO
Sezione 59
Progressiva: 1+740.00
Scala: 1:200
Quota di Riferimento: 440.00



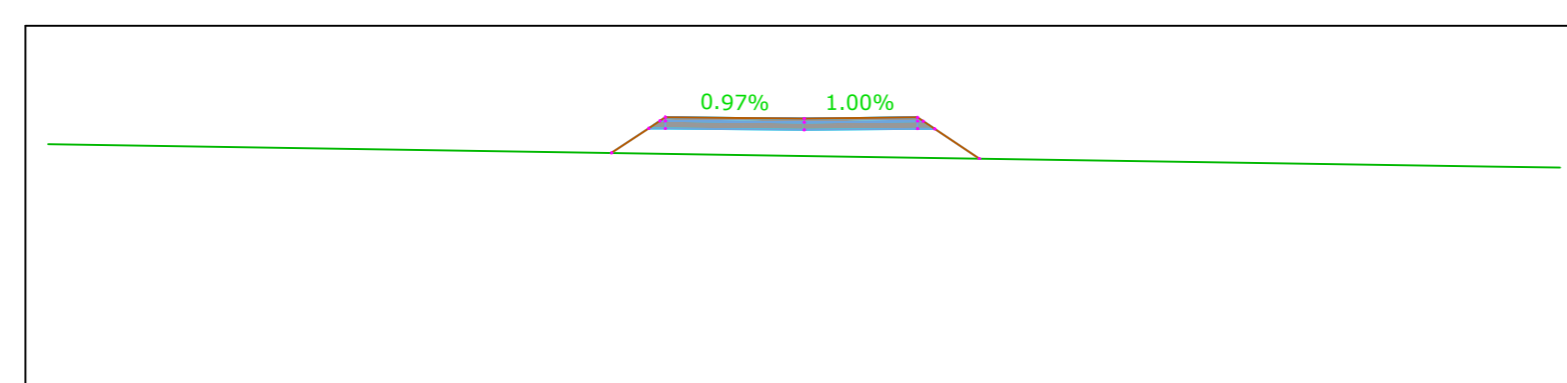
PROGRESSIVE TERRENO	-20.00										20.00						
QUOTE TERRENO	446.72															446.72	20.00
DISTANZE PARZIALI TERRENO																	
PROGRESSIVE PROGETTO																	
QUOTE PROGETTO																	
DISTANZE PARZIALI PROGETTO																	

IR-ACCESSO
Sezione 52
Progressiva: 1+530.00
Scala: 1:200
Quota di Riferimento: 450.00



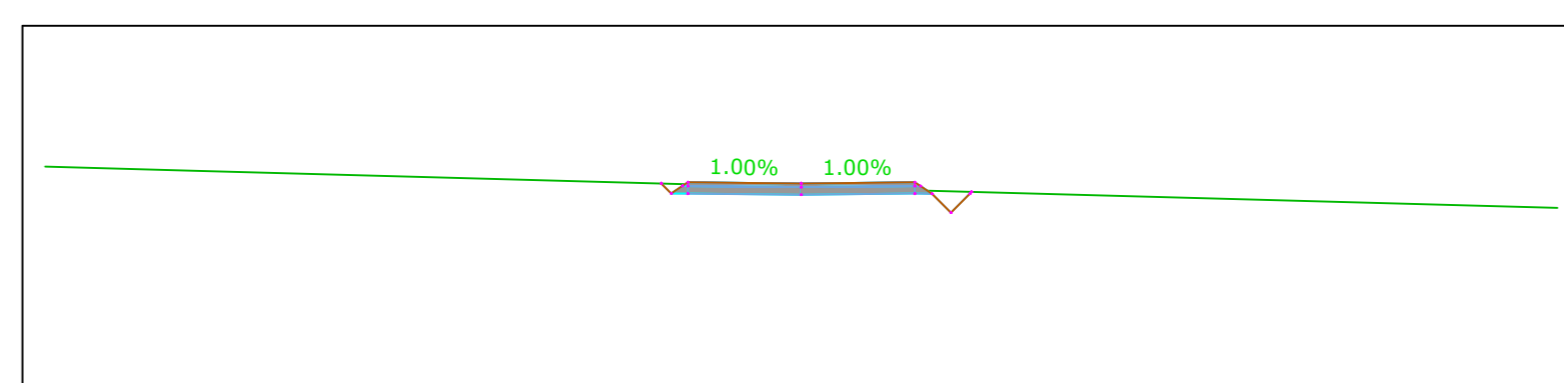
PROGRESSIVE TERRENO	-20.00										20.00						
QUOTE TERRENO	454.74															454.74	20.00
DISTANZE PARZIALI TERRENO			8.84		1.24		6.74		1.12		1.28		6.78				20.00
PROGRESSIVE PROGETTO																	
QUOTE PROGETTO																	
DISTANZE PARZIALI PROGETTO																	

IR-ACCESSO
Sezione 56
Progressiva: 1+650.00
Scala: 1:200
Quota di Riferimento: 440.00



PROGRESSIVE TERRENO	-20.00										20.00						
QUOTE TERRENO	446.07															446.07	20.00
DISTANZE PARZIALI TERRENO																	
PROGRESSIVE PROGETTO																	
QUOTE PROGETTO																	
DISTANZE PARZIALI PROGETTO																	

IR-ACCESSO
Sezione 60
Progressiva: 1+770.00
Scala: 1:200
Quota di Riferimento: 440.00




PROGRESSIVE TERRENO	-20.00										20.00						
QUOTE TERRENO	446.08															446.08	20.00
DISTANZE PARZIALI TERRENO																	
PROGRESSIVE PROGETTO																	
QUOTE PROGETTO																	
DISTANZE PARZIALI PROGETTO																	

green & green
WE ENGINEERING

Green & Green S.r.l.
Via V. Alfieri, snc
87038 Rende (CS) - Italy
P.IVA 02900010782
Ph. (+39) 0984 844295
Fax (+39) 0984 171470
info@greenengineer.it
www.greenengineer.it

Il Tecnico
Ing. Leonardo Splendido



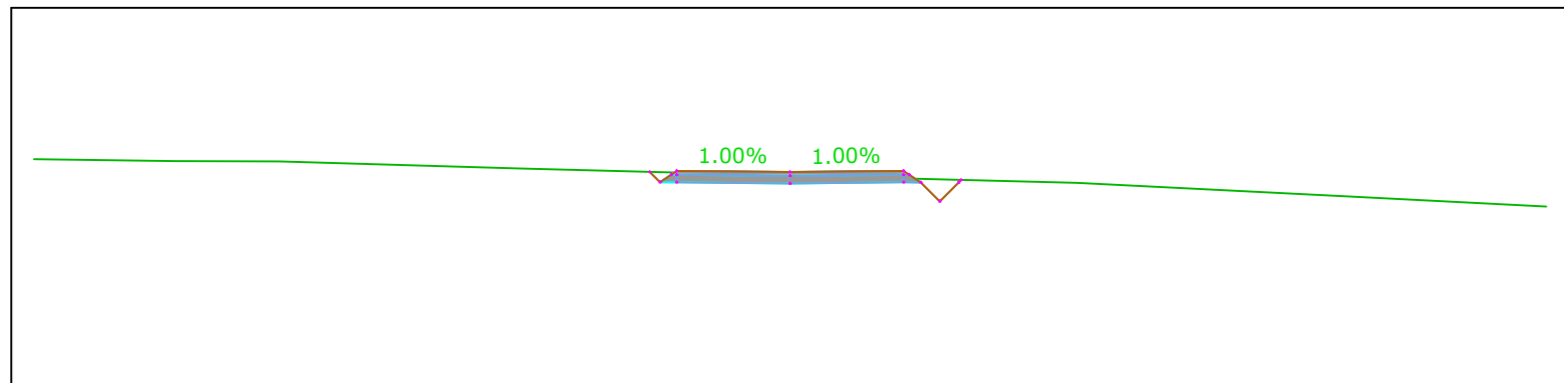
00	20/06/2022	PRIMA EMISSIONE			
REV.	DATA	DESCRIZIONE	PREPAREDATO	CONTROLLATO	APPROVATO

IMPIANTO EOLICO DI 31MW IN LOCALITA' "FERRALZOS"
COMUNI DI SUNI, SAGAMA E SCANO DI MONTEFERRO(OR), SINDIA E MACOMER (NU)

PROGETTO:	DEFINITIVO						
FORMA FILE:	C21BLN0101DWD0200_Profilo longitudinali stradali e sezioni trasversali.pdf						
FORMATO:	A0	SCALA:	1:200	SCALA PLOT:	1:1	FOGLIO:	13 di 52
TITOLO:	PROFILI LONGITUDINALI STRADALI E SEZIONI TRASVERSALI						
CODICE ELABORATO							
C21BLN0101DWD0200							

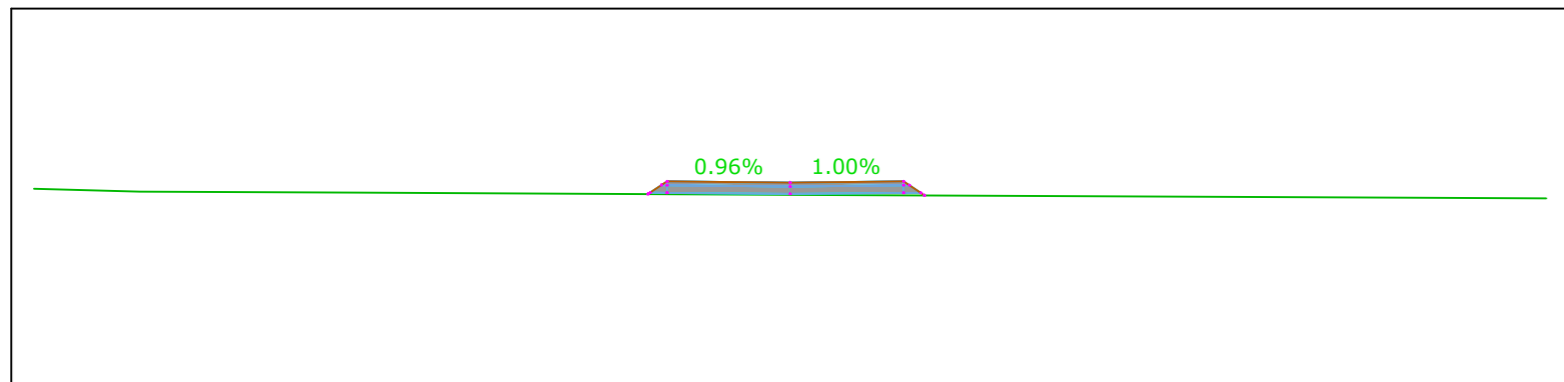
green & green
WE ENGINEERING

IR-ACCESSO
Sezione 61
Progressiva: 1+800.00
Scala: 1:200
Quota di Riferimento: 440.00



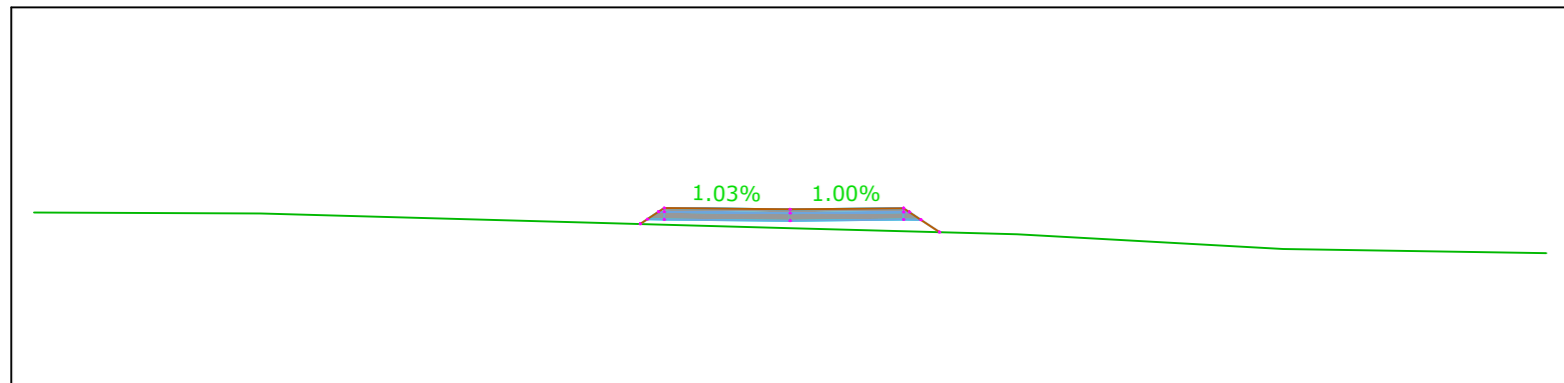
PROGRESSIVE TERRENO	30.00	30.00	30.00	30.00	30.00	30.00	30.00	30.00	30.00	30.00
QUOTE TERRENO	465.00	465.00	465.00	465.00	465.00	465.00	465.00	465.00	465.00	465.00
DISTANZE PARZIALI TERRENO	1.00	1.00	1.00	1.00	1.00	1.00	1.00	1.00	1.00	1.00
PROGRESSIVE PROGETTO										
QUOTE PROGETTO										
DISTANZE PARZIALI PROGETTO										

IR-ACCESSO
Sezione 62
Progressiva: 1+830.00
Scala: 1:200
Quota di Riferimento: 440.00



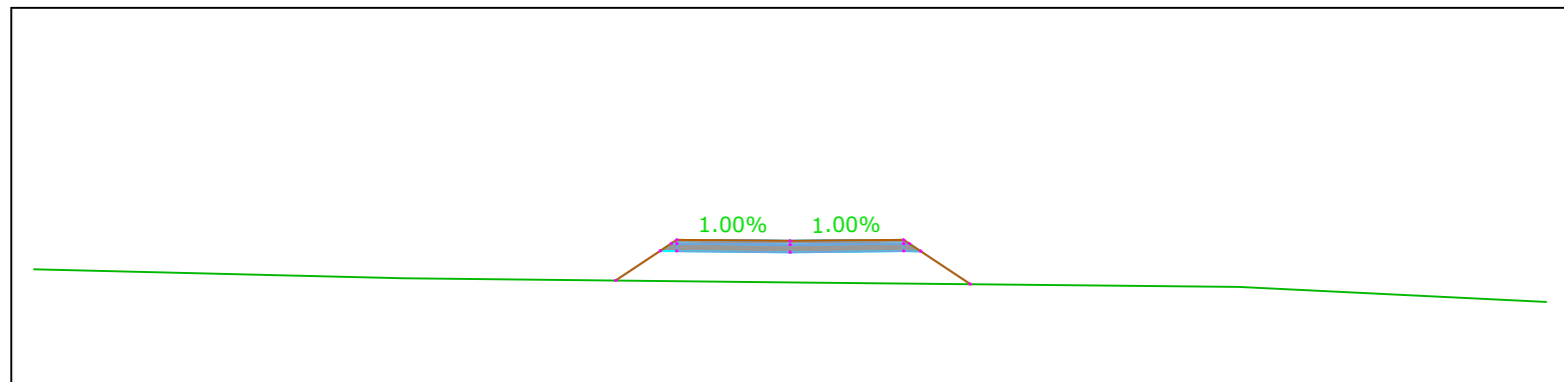
PROGRESSIVE TERRENO	30.00	30.00	30.00	30.00	30.00	30.00	30.00	30.00	30.00	30.00
QUOTE TERRENO	462.00	461.00	461.00	461.00	461.00	461.00	461.00	461.00	461.00	461.00
DISTANZE PARZIALI TERRENO	1.00	1.00	1.00	1.00	1.00	1.00	1.00	1.00	1.00	1.00
PROGRESSIVE PROGETTO										
QUOTE PROGETTO										
DISTANZE PARZIALI PROGETTO										

IR-ACCESSO
Sezione 63
Progressiva: 1+860.00
Scala: 1:200
Quota di Riferimento: 440.00



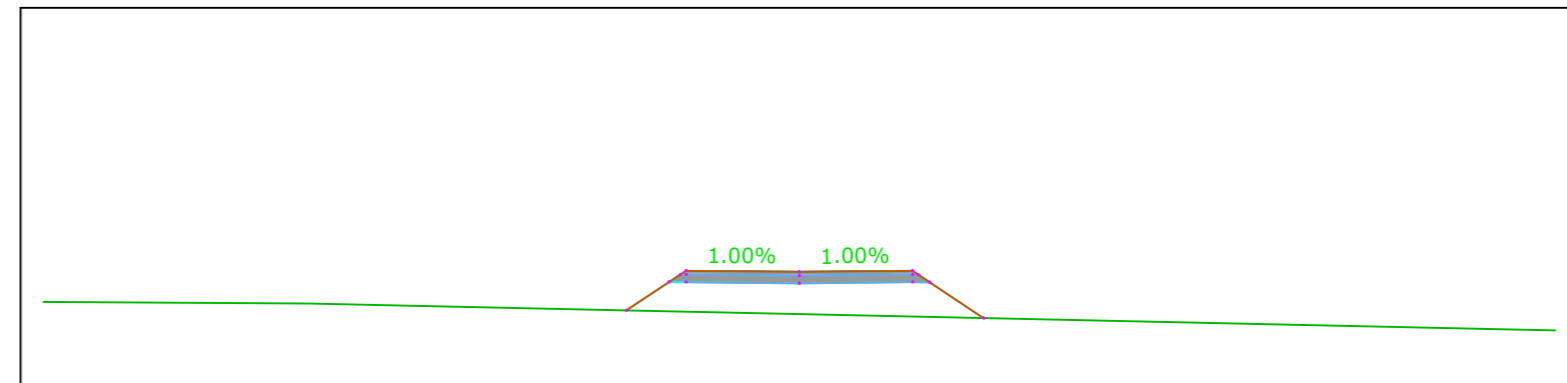
PROGRESSIVE TERRENO	30.00	30.00	30.00	30.00	30.00	30.00	30.00	30.00	30.00	30.00
QUOTE TERRENO	446.00	446.00	446.00	446.00	446.00	446.00	446.00	446.00	446.00	446.00
DISTANZE PARZIALI TERRENO	1.00	1.00	1.00	1.00	1.00	1.00	1.00	1.00	1.00	1.00
PROGRESSIVE PROGETTO										
QUOTE PROGETTO										
DISTANZE PARZIALI PROGETTO										

IR-ACCESSO
Sezione 64
Progressiva: 1+890.00
Scala: 1:200
Quota di Riferimento: 440.00



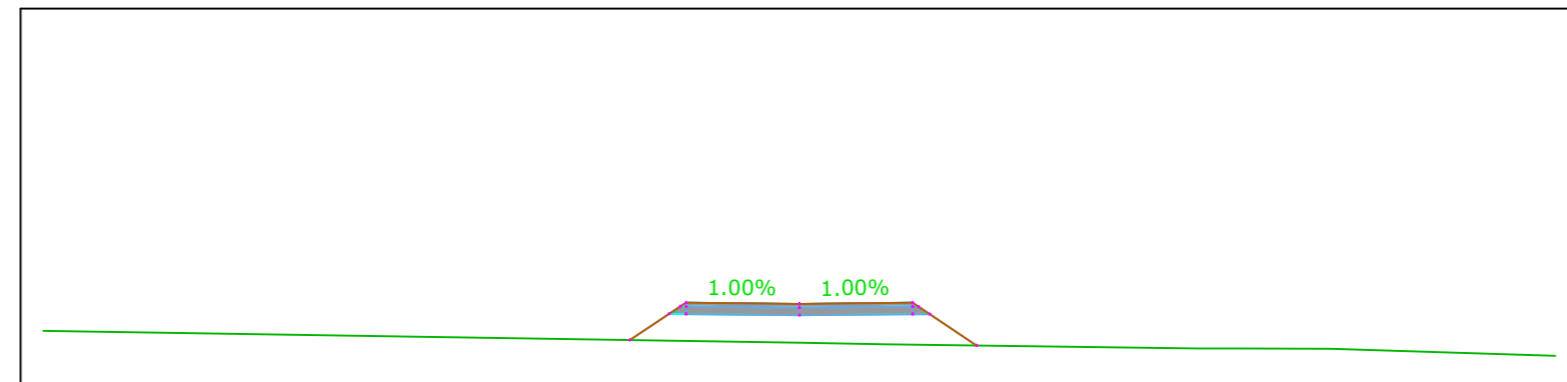
PROGRESSIVE TERRENO	30.00	30.00	30.00	30.00	30.00	30.00	30.00	30.00	30.00	30.00
QUOTE TERRENO	441.00	441.00	441.00	441.00	441.00	441.00	441.00	441.00	441.00	441.00
DISTANZE PARZIALI TERRENO	1.00	1.00	1.00	1.00	1.00	1.00	1.00	1.00	1.00	1.00
PROGRESSIVE PROGETTO										
QUOTE PROGETTO										
DISTANZE PARZIALI PROGETTO										

IR-ACCESSO
Sezione 65
Progressiva: 1+920.00
Scala: 1:200
Quota di Riferimento: 440.00



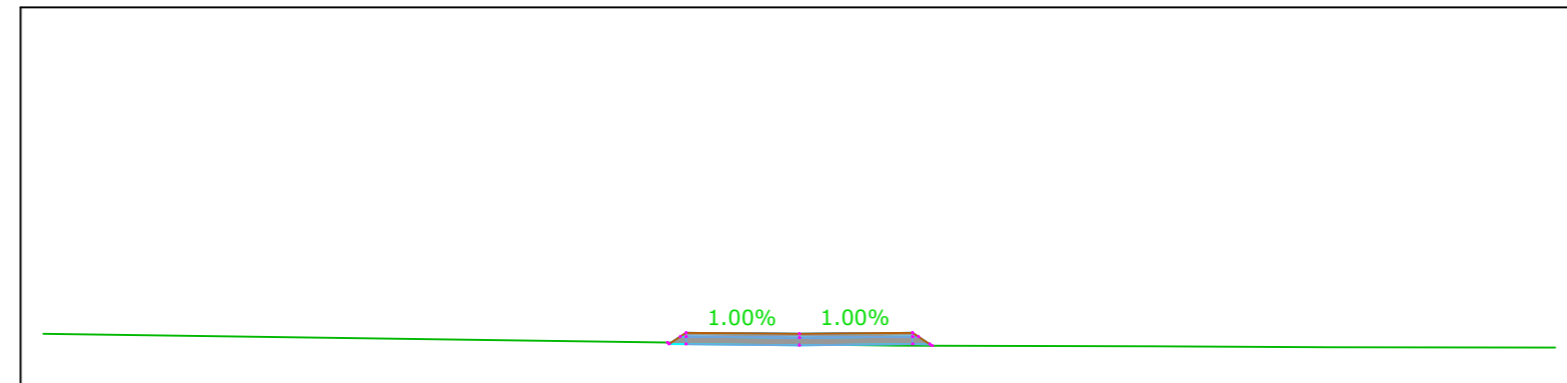
PROGRESSIVE TERRENO	30.00	30.00	30.00	30.00	30.00	30.00	30.00	30.00	30.00	30.00
QUOTE TERRENO	442.00	442.00	442.00	442.00	442.00	442.00	442.00	442.00	442.00	442.00
DISTANZE PARZIALI TERRENO	1.00	1.00	1.00	1.00	1.00	1.00	1.00	1.00	1.00	1.00
PROGRESSIVE PROGETTO										
QUOTE PROGETTO										
DISTANZE PARZIALI PROGETTO										

IR-ACCESSO
Sezione 66
Progressiva: 1+950.00
Scala: 1:200
Quota di Riferimento: 440.00



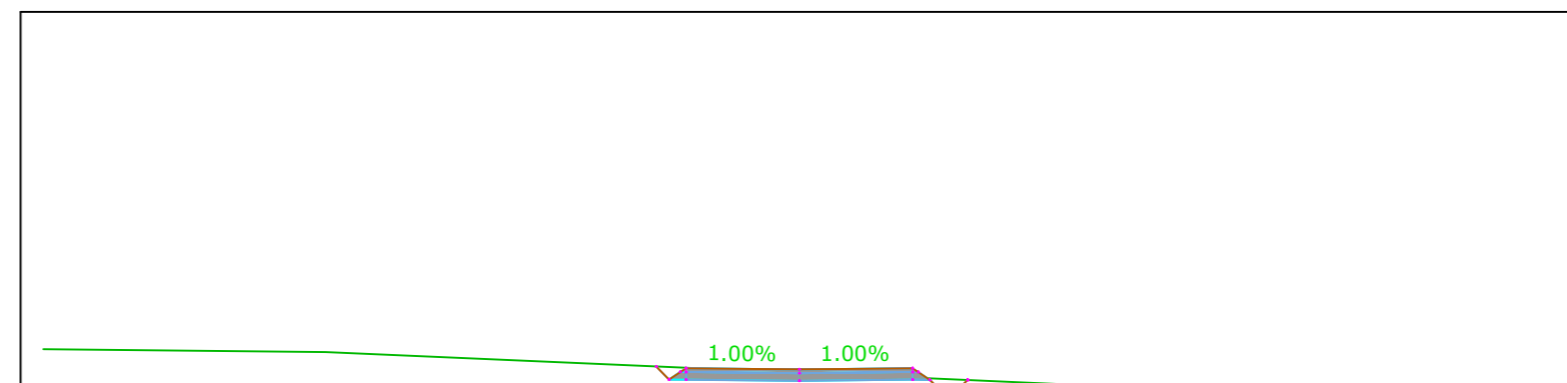
PROGRESSIVE TERRENO	30.00	30.00	30.00	30.00	30.00	30.00	30.00	30.00	30.00	30.00
QUOTE TERRENO	441.00	441.00	441.00	441.00	441.00	441.00	441.00	441.00	441.00	441.00
DISTANZE PARZIALI TERRENO	1.00	1.00	1.00	1.00	1.00	1.00	1.00	1.00	1.00	1.00
PROGRESSIVE PROGETTO										
QUOTE PROGETTO										
DISTANZE PARZIALI PROGETTO										

IR-ACCESSO
Sezione 67
Progressiva: 1+980.00
Scala: 1:200
Quota di Riferimento: 440.00



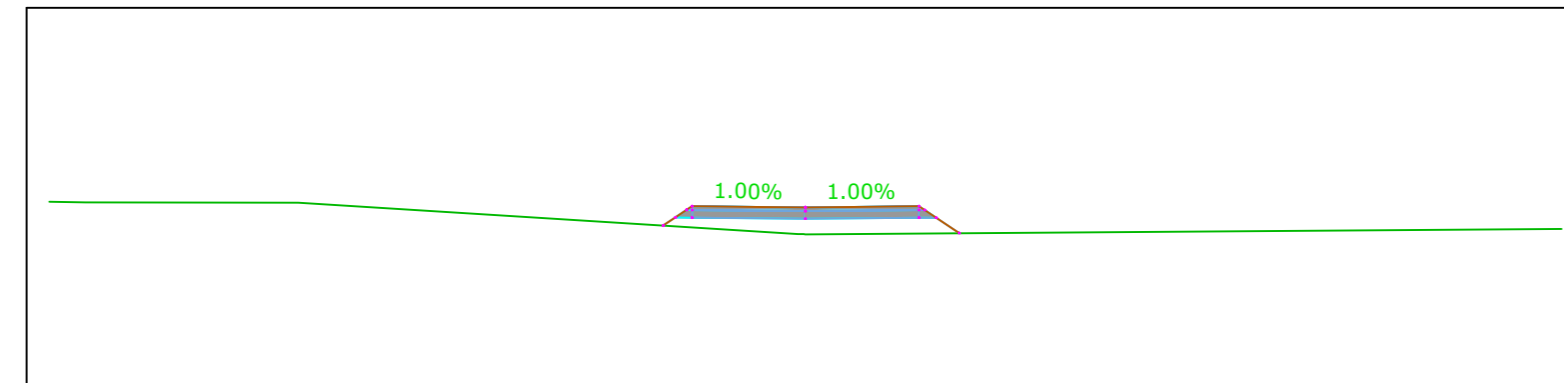
PROGRESSIVE TERRENO	30.00	30.00	30.00	30.00	30.00	30.00	30.00	30.00	30.00	30.00
QUOTE TERRENO	441.00	441.00	441.00	441.00	441.00	441.00	441.00	441.00	441.00	441.00
DISTANZE PARZIALI TERRENO	1.00	1.00	1.00	1.00	1.00	1.00	1.00	1.00	1.00	1.00
PROGRESSIVE PROGETTO										
QUOTE PROGETTO										
DISTANZE PARZIALI PROGETTO										

IR-ACCESSO
Sezione 68
Progressiva: 2+010.00
Scala: 1:200
Quota di Riferimento: 430.00



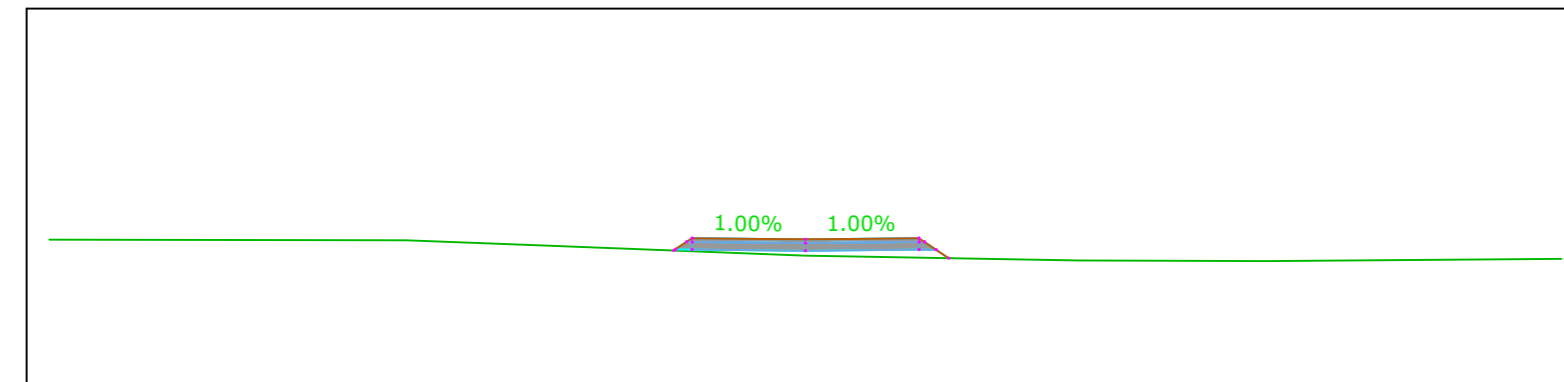
PROGRESSIVE TERRENO	30.00	30.00	30.00	30.00	30.00	30.00	30.00	30.00	30.00	30.00
QUOTE TERRENO	441.00	441.00	441.00	441.00	441.00	441.00	441.00	441.00	441.00	441.00
DISTANZE PARZIALI TERRENO	1.00	1.00	1.00	1.00	1.00	1.00	1.00	1.00	1.00	1.00
PROGRESSIVE PROGETTO										
QUOTE PROGETTO										
DISTANZE PARZIALI PROGETTO										

IR-ACCESSO
Sezione 69
Progressiva: 2+040.00
Scala: 1:200
Quota di Riferimento: 435.00



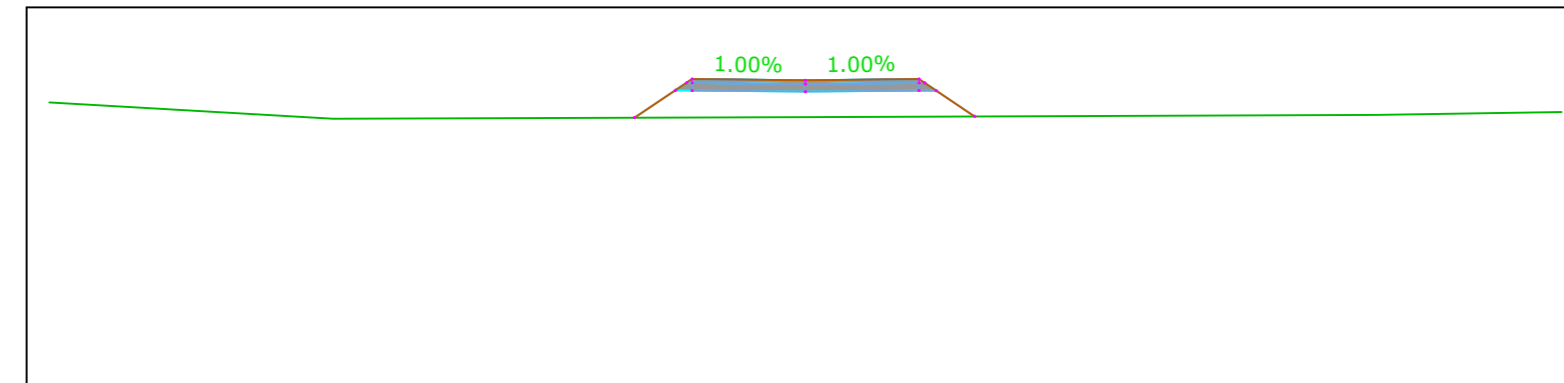
PROGRESSIVE TERRENO	30.00	30.00	30.00	30.00	30.00	30.00	30.00	30.00	30.00	30.00
QUOTE TERRENO	438.00	438.00	438.00	438.00	438.00	438.00	438.00	438.00	438.00	438.00
DISTANZE PARZIALI TERRENO	1.00	1.00	1.00	1.00	1.00	1.00	1.00	1.00	1.00	1.00
PROGRESSIVE PROGETTO										
QUOTE PROGETTO										
DISTANZE PARZIALI PROGETTO										

IR-ACCESSO
Sezione 70
Progressiva: 2+070.00
Scala: 1:200
Quota di Riferimento: 435.00



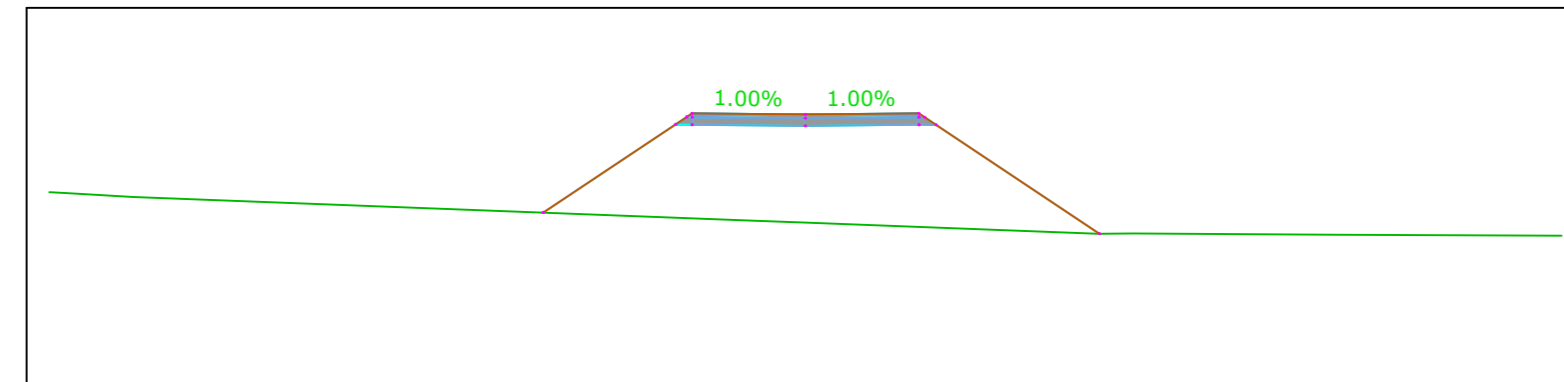
PROGRESSIVE TERRENO	30.00	30.00	30.00	30.00	30.00	30.00	30.00	30.00	30.00	30.00
QUOTE TERRENO	438.00	438.00	438.00	438.00	438.00	438.00	438.00	438.00	438.00	438.00
DISTANZE PARZIALI TERRENO	1.00	1.00	1.00	1.00	1.00	1.00	1.00	1.00	1.00	1.00
PROGRESSIVE PROGETTO										
QUOTE PROGETTO										
DISTANZE PARZIALI PROGETTO										

IR-ACCESSO
Sezione 71
Progressiva: 2+100.00
Scala: 1:200
Quota di Riferimento: 430.00



PROGRESSIVE TERRENO	30.00	30.00	30.00	30.00	30.00	30.00	30.00	30.00	30.00	30.00
QUOTE TERRENO	435.00	435.00	435.00	435.00	435.00	435.00	435.00	435.00	435.00	435.00
DISTANZE PARZIALI TERRENO	1.00	1.00	1.00	1.00	1.00	1.00	1.00	1.00	1.00	1.00
PROGRESSIVE PROGETTO										
QUOTE PROGETTO										
DISTANZE PARZIALI PROGETTO										

IR-ACCESSO
Sezione 72
Progressiva: 2+130.00
Scala: 1:200
Quota di Riferimento: 430.00



PROGRESSIVE TERRENO	30.00	30.00	30.00	30.00	30.00	30.00	30.00	30.00	30.00	30.00
QUOTE TERRENO	430.00	430.00	430.00	430.00	430.00	430.00	430.00	430.00	430.00	430.00
DISTANZE PARZIALI TERRENO	1.00	1.00	1.00	1.00	1.00	1.00	1.00	1.00	1.00	1.00
PROGRESSIVE PROGETTO										
QUOTE PROGETTO										
DISTANZE PARZIALI PROGETTO										

green & green
WE ENGINEERING

Il Tecnico
Ing. Leonardo Splendido

Green & Green S.r.l.
Via V. Alfieri, snc,
87036 Rende (CS) - Italy
P.IVA 02900010782
Ph. (+39) 0984 844295
Fax (+39) 0984 171470
info@greeneng.it
www.greeneng.it

00	20/06/2022	PRIMA EMISSIONE	D.F.	M.B.	L.S.
REV.	DATA	DESCRIZIONE	PREPARATO	CONTROLLATO	APPROVATO

IMPIANTO EOLICO DI 31MW IN LOCALITA' "FERRALZOS"
COMUNI DI SUNI, SAGAMA E SCANO DI MONTEFERRO(OR), SINDIA E MACOMER (NU)

Wind Energy Suni Srl

PROGETTO: DEFINITIVO

FORMATO: A0
SCALA: 1:200
SCALA PLOT: 1:1
FOGLIO: 14 di 52

TITOLO: PROFILI LONGITUDINALI STRADALI E SEZIONI TRASVERSALI

CODICE ELABORATO: C21BLN001DW002200

green & green
WE ENGINEERING

Elaborato da: []
Riscritto da: []
Progettato da: []
Revisione: []

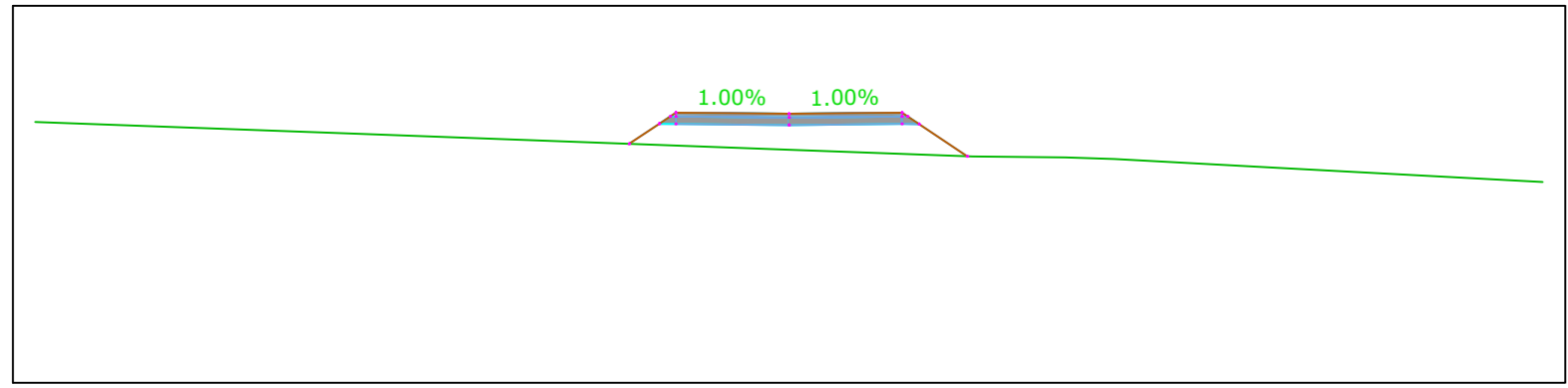
00 20/06/2022 PRIMA EMISSIONE D.F. M.B. L.S.
REV. DATA DESCRIZIONE PREPARATO CONTROLLATO APPROVATO

IMPIANTO EOLICO DI 31MW IN LOCALITA' "FERRALZOS"
COMUNI DI SUNI, SAGAMA E SCANO DI MONTEFERRO(OR), SINDIA E MACOMER (NU)

PROGETTO: DEFINITIVO
FORMATO: A0
SCALA: 1:200
SCALA PLOT: 1:1
FOGLIO: 14 di 52
TITOLO: PROFILI LONGITUDINALI STRADALI E SEZIONI TRASVERSALI
CODICE ELABORATO: C21BLN001DW002200

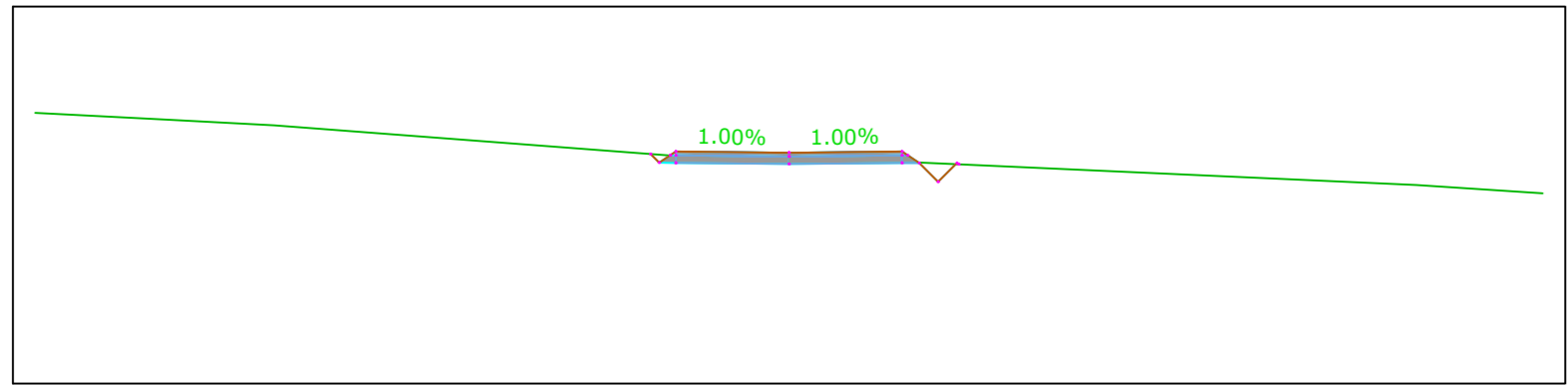
Elaborato da: []
Riscritto da: []
Progettato da: []
Revisione: []

IR-ACCESSO
Sezione 105
Progressiva: 3+120.00
Scala: 1:200
Quota di Riferimento: 410.00



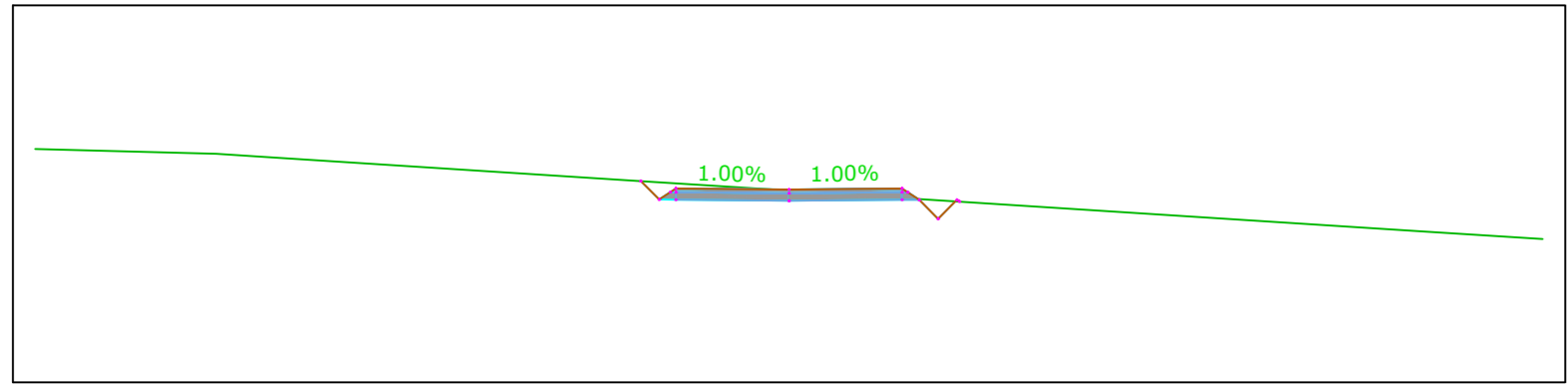
PROGRESSIVE TERRENO														
QUOTE TERRENO	416.97	-20.00		416.80	-14.47									415.31
DISTANZE PARZIALI TERRENO			6.57			11.62								
PROGRESSIVE PROGETTO														
QUOTE PROGETTO														
DISTANZE PARZIALI PROGETTO														

IR-ACCESSO
Sezione 106
Progressiva: 3+150.00
Scala: 1:200
Quota di Riferimento: 410.00



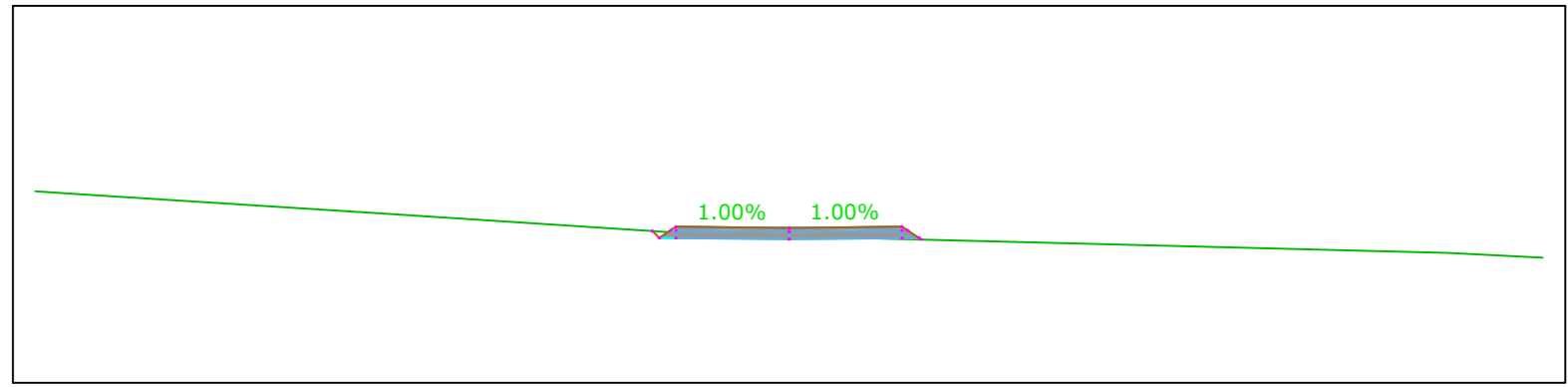
PROGRESSIVE TERRENO														
QUOTE TERRENO	417.24	-20.00		417.20	-16.55									415.27
DISTANZE PARZIALI TERRENO			1.45			2.99					11.71			
PROGRESSIVE PROGETTO														
QUOTE PROGETTO														
DISTANZE PARZIALI PROGETTO														

IR-ACCESSO
Sezione 107
Progressiva: 3+180.00
Scala: 1:200
Quota di Riferimento: 410.00



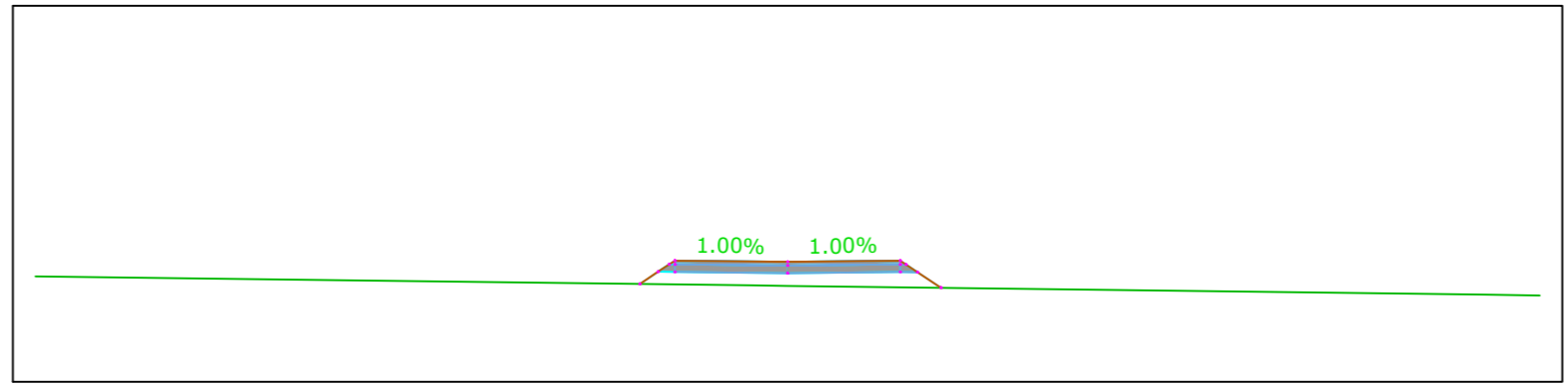
PROGRESSIVE TERRENO														
QUOTE TERRENO	416.19	-20.00		416.07	-15.20									414.00
DISTANZE PARZIALI TERRENO			4.98			1.00					10.36			
PROGRESSIVE PROGETTO														
QUOTE PROGETTO														
DISTANZE PARZIALI PROGETTO														

IR-ACCESSO
Sezione 108
Progressiva: 3+210.00
Scala: 1:200
Quota di Riferimento: 410.00



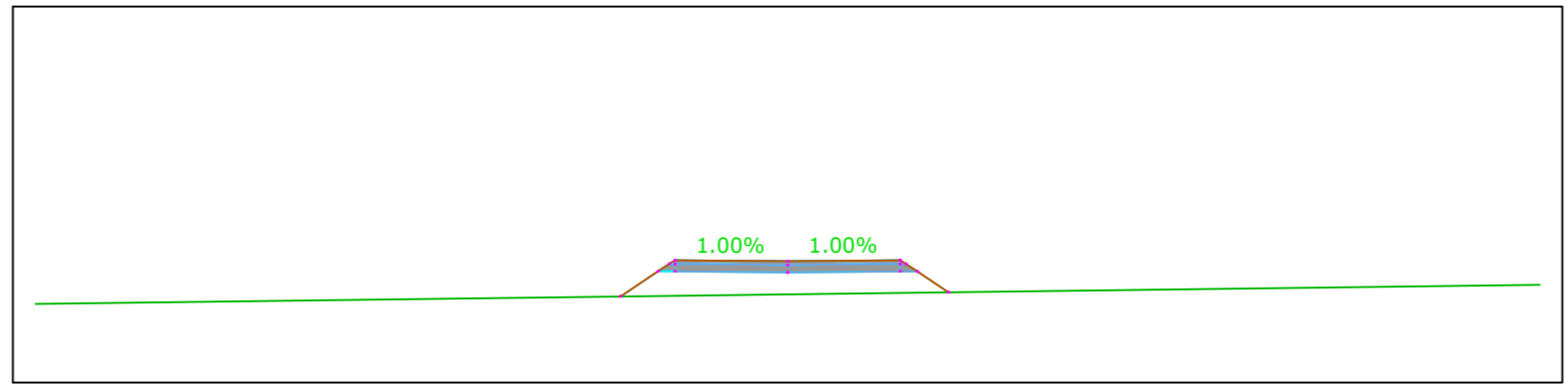
PROGRESSIVE TERRENO														
QUOTE TERRENO	415.80	-20.00		415.80	-18.27									414.40
DISTANZE PARZIALI TERRENO			1.39			8.17					2.40			
PROGRESSIVE PROGETTO														
QUOTE PROGETTO														
DISTANZE PARZIALI PROGETTO														

IR-ACCESSO
Sezione 109
Progressiva: 3+240.00
Scala: 1:200
Quota di Riferimento: 410.00



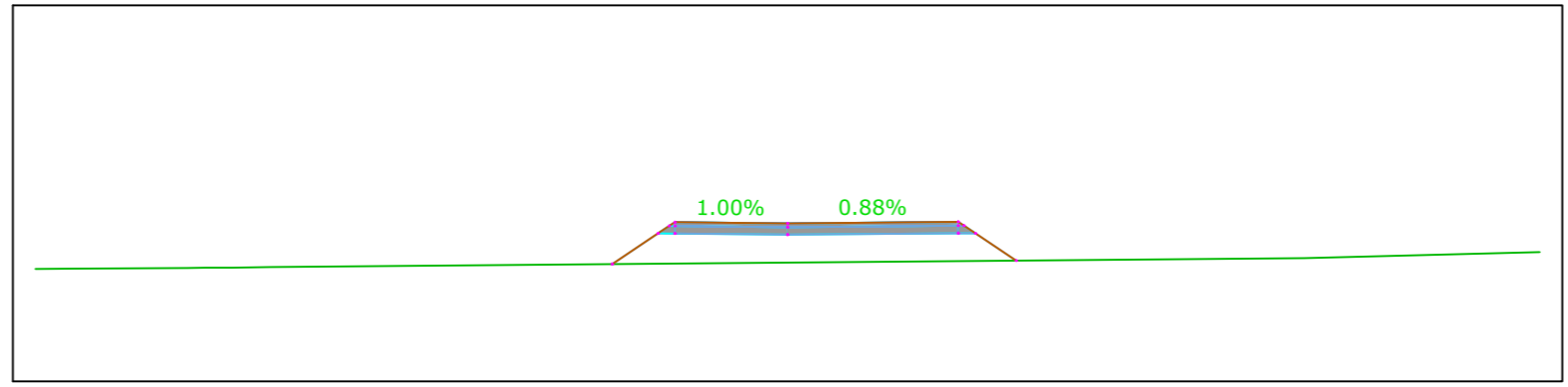
PROGRESSIVE TERRENO														
QUOTE TERRENO	412.80	-20.00		412.74	-15.37									412.30
DISTANZE PARZIALI TERRENO			4.87			14.49								
PROGRESSIVE PROGETTO														
QUOTE PROGETTO														
DISTANZE PARZIALI PROGETTO														

IR-ACCESSO
Sezione 110
Progressiva: 3+270.00
Scala: 1:200
Quota di Riferimento: 410.00



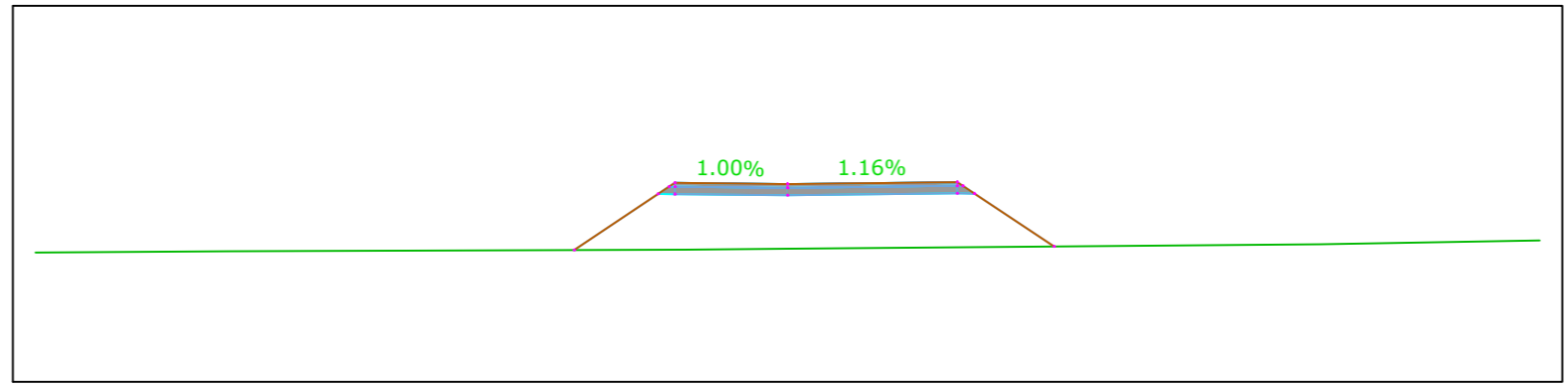
PROGRESSIVE TERRENO														
QUOTE TERRENO	412.26	-20.00		412.20	-15.28									412.00
DISTANZE PARZIALI TERRENO						11.40					2.58			
PROGRESSIVE PROGETTO														
QUOTE PROGETTO														
DISTANZE PARZIALI PROGETTO														

IR-ACCESSO
Sezione 111
Progressiva: 3+300.00
Scala: 1:200
Quota di Riferimento: 410.00



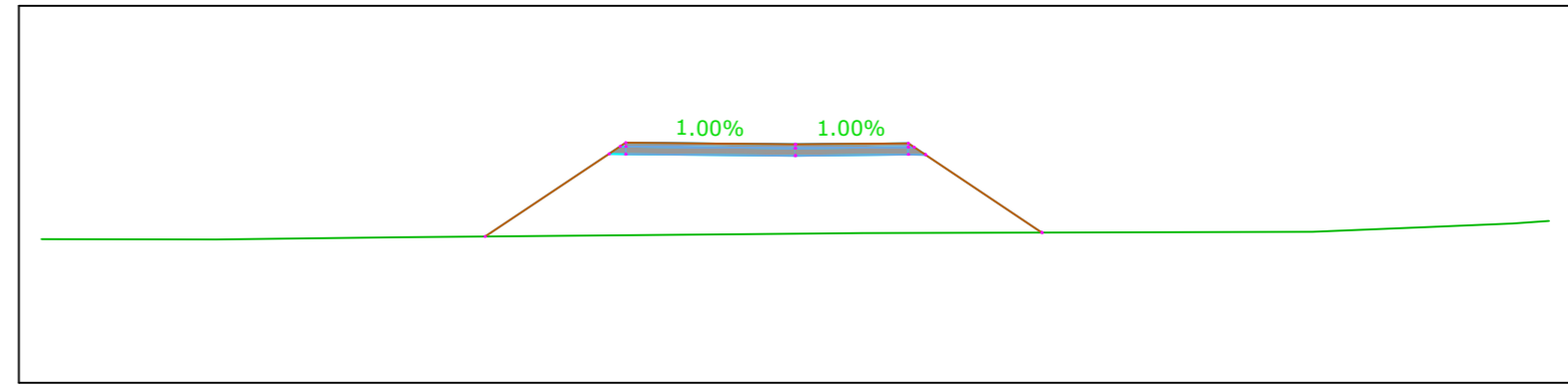
PROGRESSIVE TERRENO														
QUOTE TERRENO	412.99	-20.00		412.99	-19.01									412.14
DISTANZE PARZIALI TERRENO						2.48								
PROGRESSIVE PROGETTO														
QUOTE PROGETTO														
DISTANZE PARZIALI PROGETTO														

IR-ACCESSO
Sezione 112
Progressiva: 3+330.00
Scala: 1:200
Quota di Riferimento: 410.00



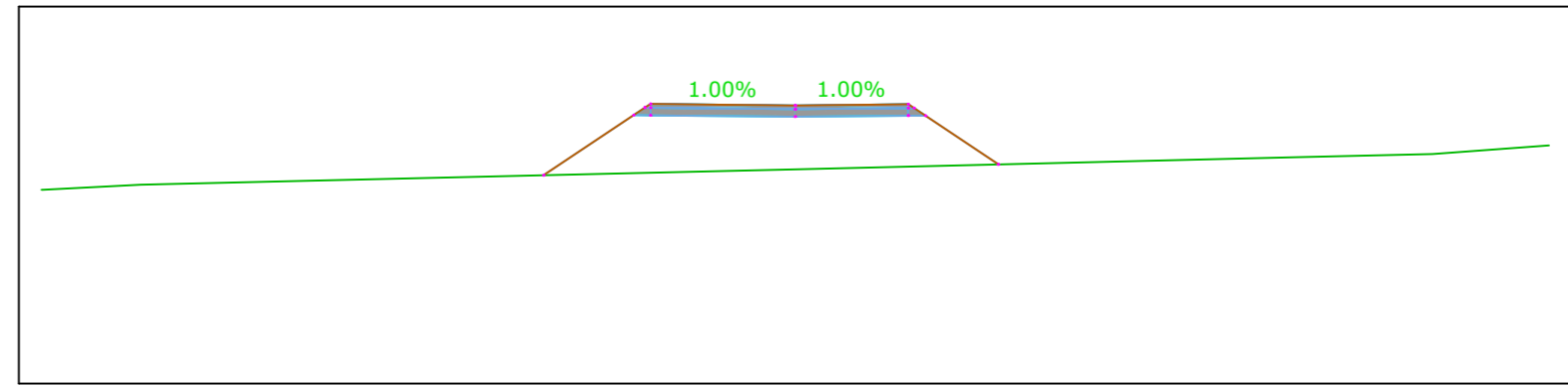
PROGRESSIVE TERRENO														
QUOTE TERRENO	412.14	-20.00		412.14	-14.87									411.80
DISTANZE PARZIALI TERRENO						5.17					0.26			
PROGRESSIVE PROGETTO														
QUOTE PROGETTO														
DISTANZE PARZIALI PROGETTO														

IR-ACCESSO
Sezione 113
Progressiva: 3+360.00
Scala: 1:200
Quota di Riferimento: 410.00



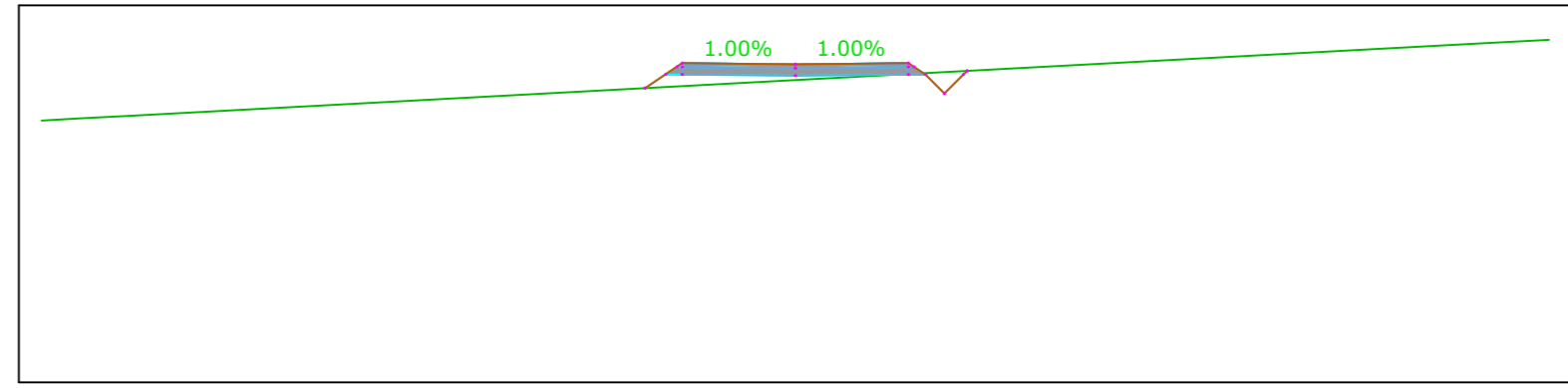
PROGRESSIVE TERRENO														
QUOTE TERRENO	412.81	-20.00		412.80	-15.37									412.30
DISTANZE PARZIALI TERRENO						4.65					10.47			
PROGRESSIVE PROGETTO														
QUOTE PROGETTO														
DISTANZE PARZIALI PROGETTO														

IR-ACCESSO
Sezione 114
Progressiva: 3+390.00
Scala: 1:200
Quota di Riferimento: 410.00



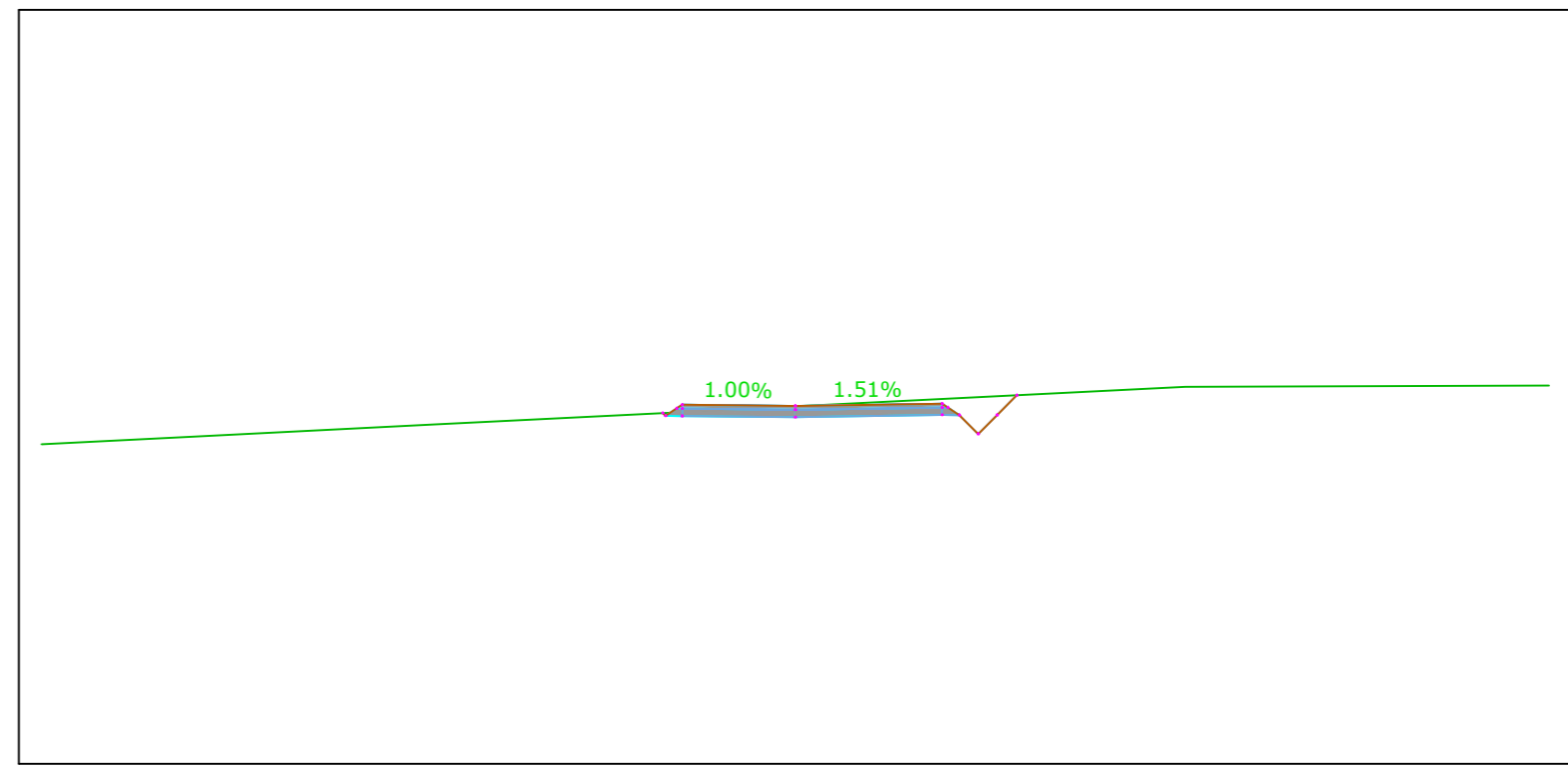
PROGRESSIVE TERRENO														
QUOTE TERRENO	412.54	-20.00		412.57	-17.26									412.00
DISTANZE PARZIALI TERRENO						2.48								
PROGRESSIVE PROGETTO														
QUOTE PROGETTO														
DISTANZE PARZIALI PROGETTO														

IR-ACCESSO
Sezione 115
Progressiva: 3+420.00
Scala: 1:200
Quota di Riferimento: 410.00



PROGRESSIVE TERRENO														
QUOTE TERRENO	412.80	-20.00		412.80	-17.10									412.00
DISTANZE PARZIALI TERRENO						1.71								
PROGRESSIVE PROGETTO														
QUOTE PROGETTO														
DISTANZE PARZIALI PROGETTO														

IR-ACCESSO
Sezione 116
Progressiva: 3+450.00
Scala: 1:200
Quota di Riferimento: 410.00



PROGRESSIVE TERRENO														
QUOTE TERRENO	412.40	-20.00		412.40	-12.35									411.80
DISTANZE PARZIALI TERRENO						4.85					4.73			
PROGRESSIVE PROGETTO														
QUOTE PROGETTO														
DISTANZE PARZIALI PROGETTO														

green & green
WE ENGINEERING

Il Tecnico
Ing. Leonardo Splendido

Green & Green S.r.l.
Via V. Alfieri, snc,
87036 Rende (CS) - Italy
P.IVA 0290010782
Ph. (+39) 0984 842295
Fax (+39) 0984 121470
info@greengreen.it
www.greengreen.it

00	20/06/2022	PRIMA EMISSIONE	D.F.	M.B.	L.S.
REV	DATA	DESCRIZIONE	PREPARATO	CONTROLLATO	APPROVATO

IMPIANTO EOLICO DI 31MW IN LOCALITA' "FERRALZOS"
COMUNI DI SUNI, SAGAMA E SCANO DI MONTEFERRO(OR), SINDIA E MACOMER (NU)

Wind Energy Suni Srl

PROGETTO: DEFINITIVO

FORMA FILE: C21BLN01DWD02200_Profilo longitudinali stradali e sezioni trasversali.pdf

FORMATO: A0 SCALA: 1:200 SCALA PLOT: 1:1 FOGLIO: 18 di 52

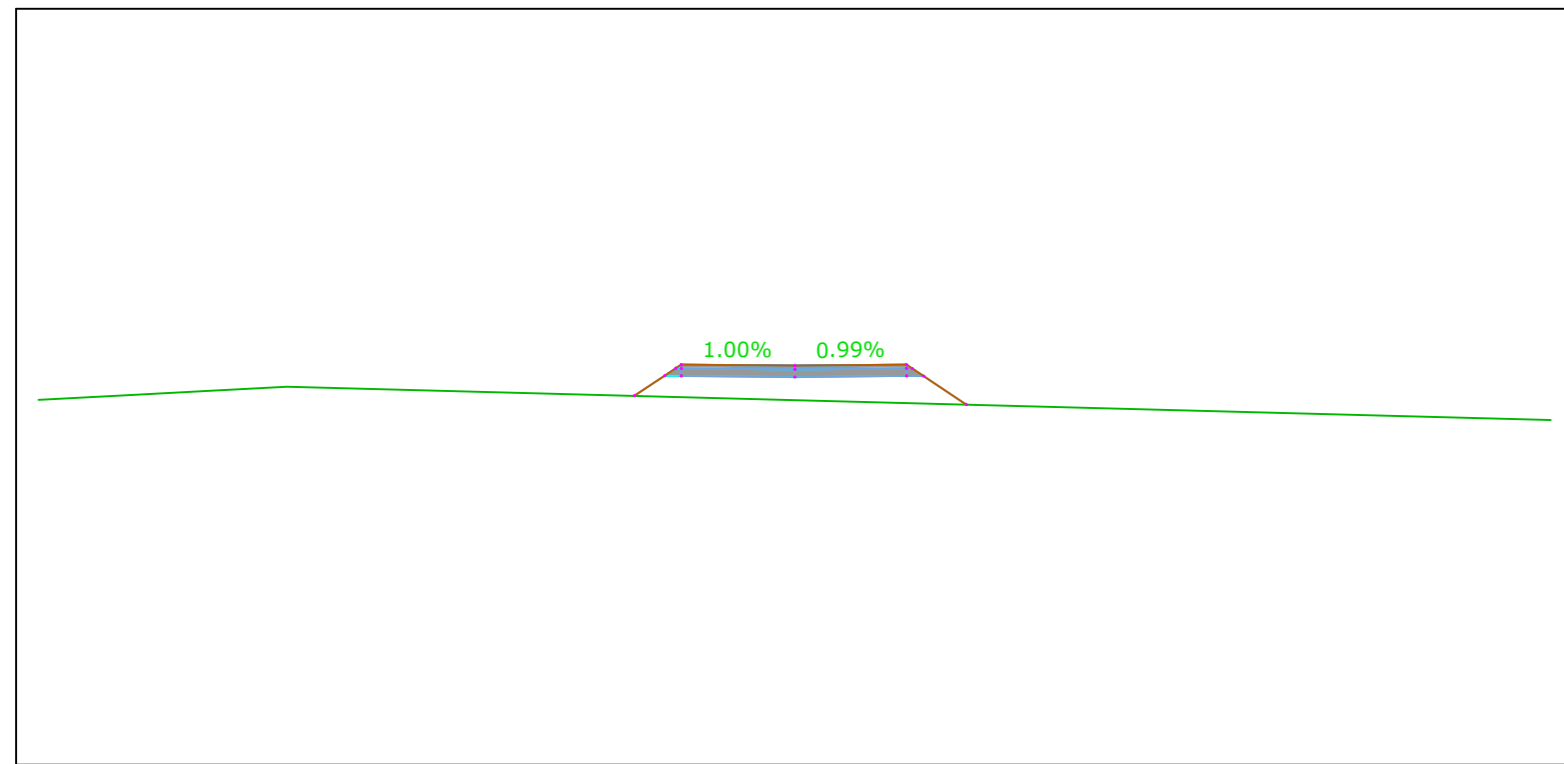
TITOLO: PROFILI LONGITUDINALI STRADALI E SEZIONI TRASVERSALI

CODICE ELABORATO: C21BLN01DWD02200

green & green
WE ENGINEERING

Elaborato da: [] Rilasciato da: [] Verificato da: [] Approvato da: []

IR-ACCESSO
Sezione 117
Progressiva: 3+480.00
Scala: 1:200
Quota di Riferimento: 410.00



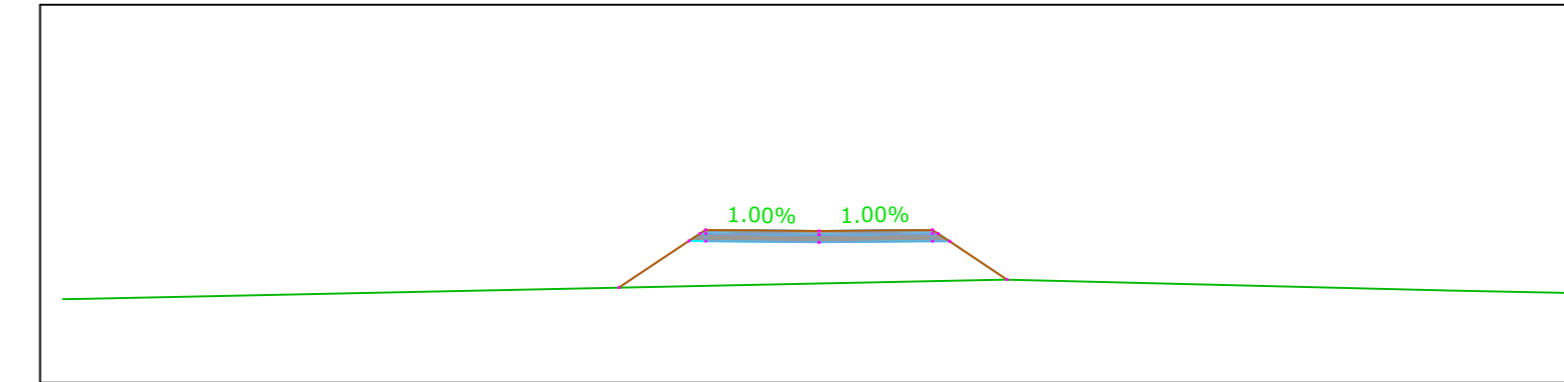
PROGRESSIVE TERRENO	419.86	419.87	419.89	420.00	419.85	0.00	419.10	20.00
QUOTE TERRENO	419.86	419.87	419.89	420.00	419.85	0.00	419.10	20.00
DISTANZE PARZIALI TERRENO	2.8	2.7	2.9	11.4			20.0	
PROGRESSIVE PROGETTO	419.76	419.74	419.70	419.69	419.65	0.00	419.00	20.00
QUOTE PROGETTO	419.76	419.74	419.70	419.69	419.65	0.00	419.00	20.00
DISTANZE PARZIALI PROGETTO	0.7	1.0	2.9	11.2			20.0	

IR-ACCESSO
Sezione 120
Progressiva: 3+570.00
Scala: 1:200
Quota di Riferimento: 410.00



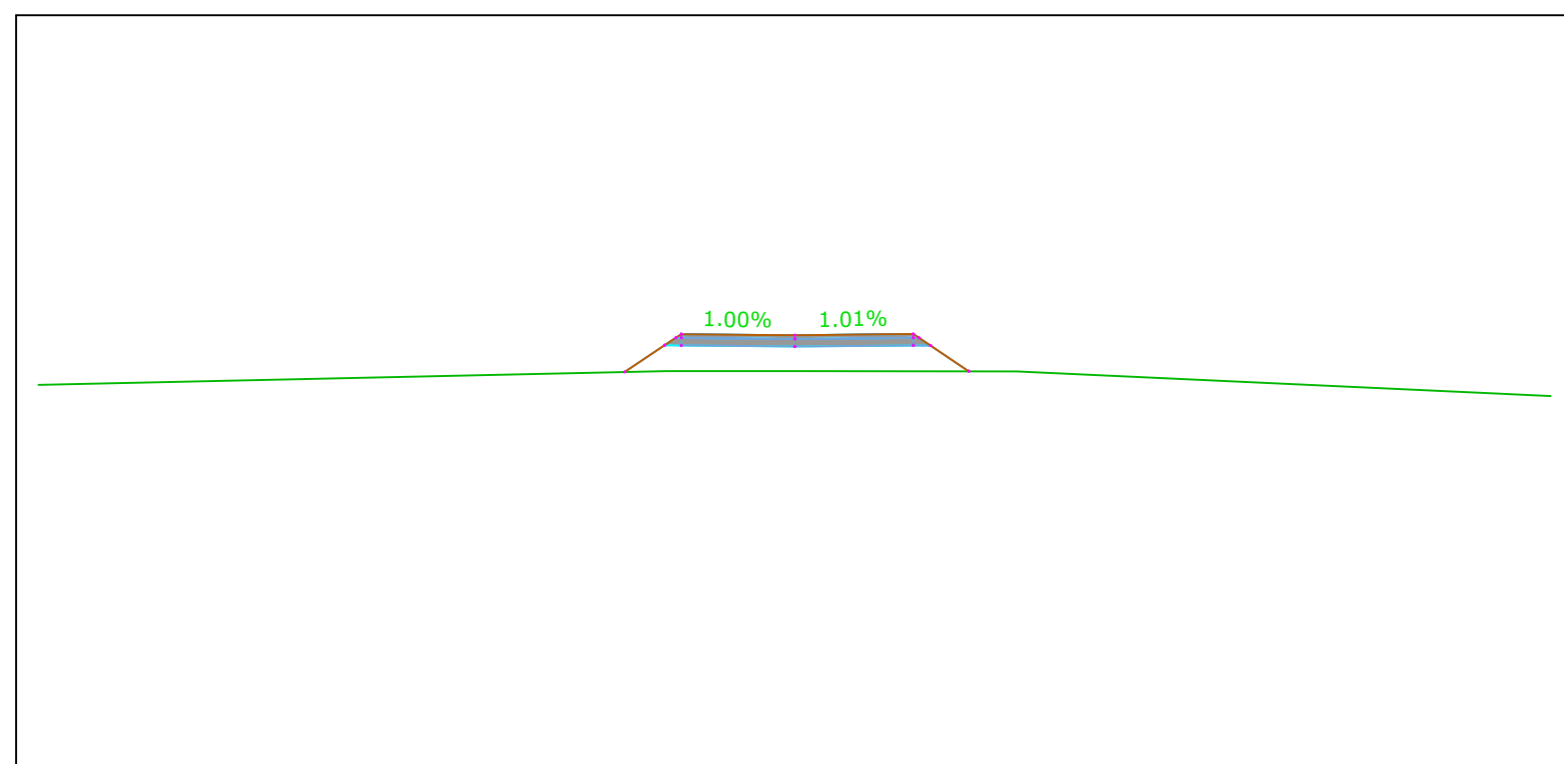
PROGRESSIVE TERRENO	420.21	420.22	420.20	420.20	420.20	0.00	420.20	17.40	20.00
QUOTE TERRENO	420.21	420.22	420.20	420.20	420.20	0.00	420.20	17.40	20.00
DISTANZE PARZIALI TERRENO	3.4	2.7	2.9	7.4			17.4	2.0	
PROGRESSIVE PROGETTO	420.20	420.19	420.18	420.18	420.18	0.00	420.18	17.40	20.00
QUOTE PROGETTO	420.20	420.19	420.18	420.18	420.18	0.00	420.18	17.40	20.00
DISTANZE PARZIALI PROGETTO	0.4	4.8	1.0	7.6			17.4	2.0	

IR-ACCESSO
Sezione 123
Progressiva: 3+660.00
Scala: 1:200
Quota di Riferimento: 415.00



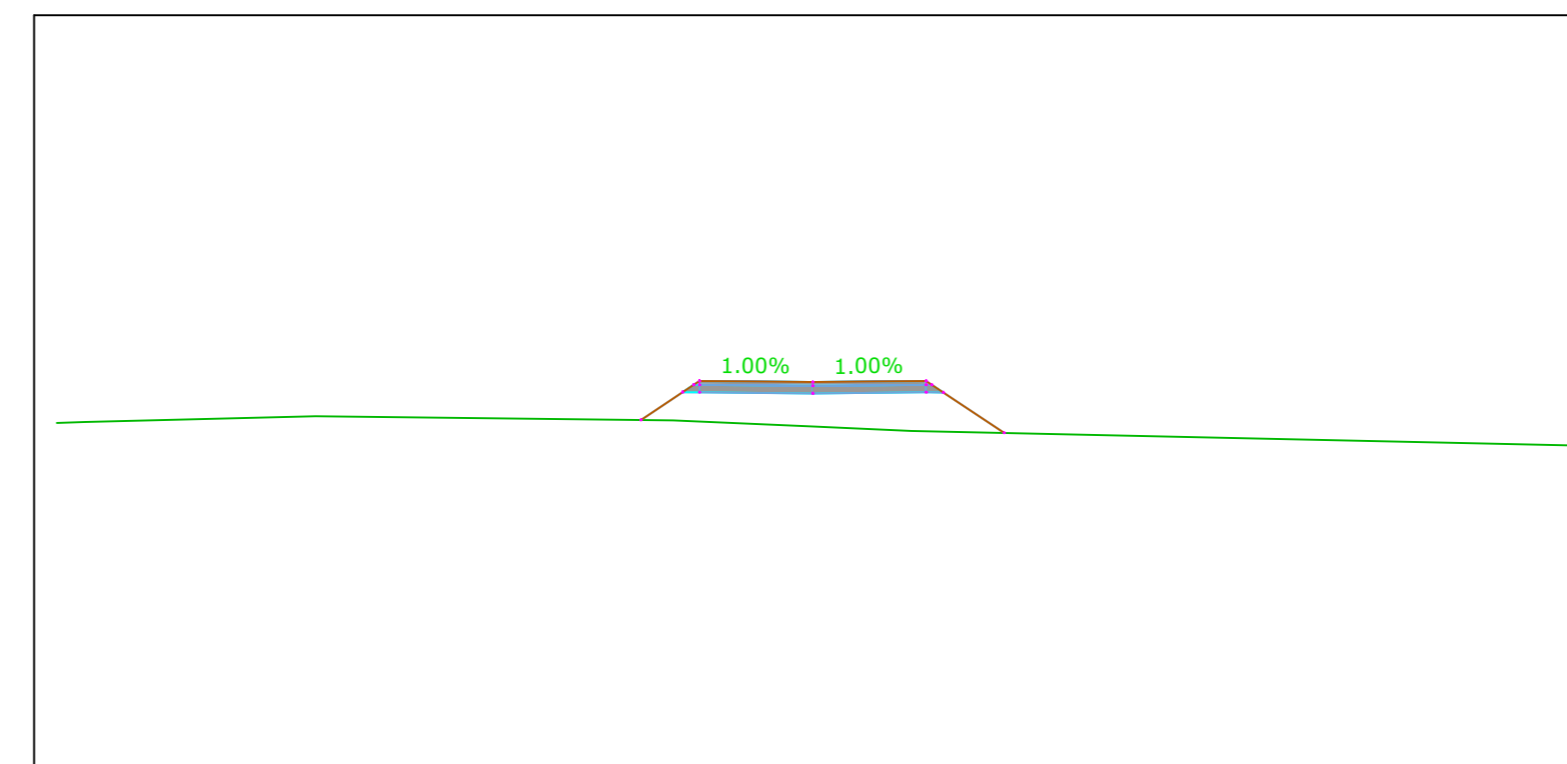
PROGRESSIVE TERRENO	417.21	417.22	417.20	417.20	417.20	0.00	417.20	16.80	20.00
QUOTE TERRENO	417.21	417.22	417.20	417.20	417.20	0.00	417.20	16.80	20.00
DISTANZE PARZIALI TERRENO	0.4	0.4	0.4	11.2			16.8	2.0	
PROGRESSIVE PROGETTO	417.21	417.21	417.20	417.20	417.20	0.00	417.20	16.80	20.00
QUOTE PROGETTO	417.21	417.21	417.20	417.20	417.20	0.00	417.20	16.80	20.00
DISTANZE PARZIALI PROGETTO	0.4	0.4	0.4	11.2			16.8	2.0	

IR-ACCESSO
Sezione 118
Progressiva: 3+510.00
Scala: 1:200
Quota di Riferimento: 410.00



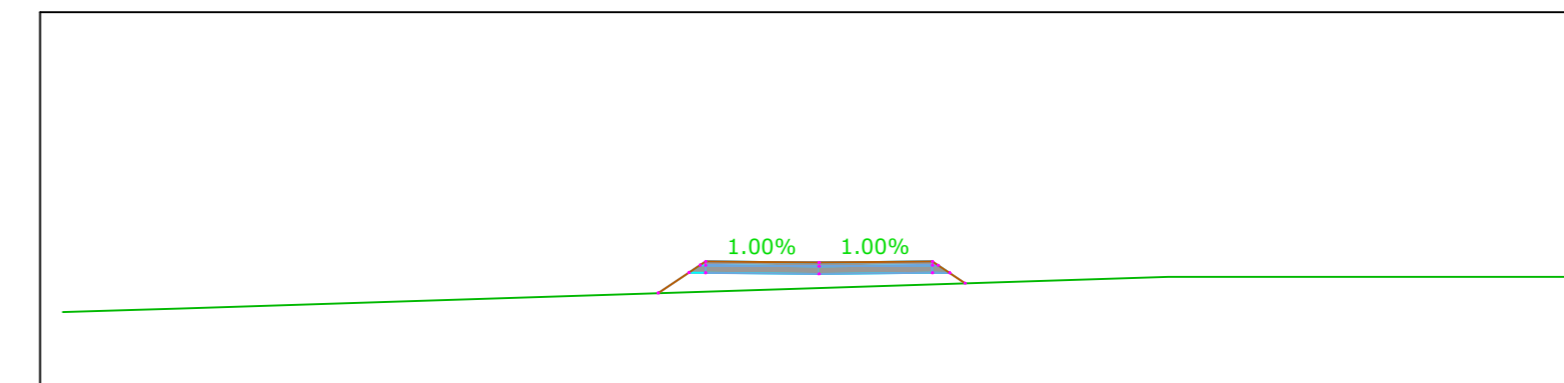
PROGRESSIVE TERRENO	420.22	420.22	420.20	420.20	420.20	0.00	420.20	18.70	20.00
QUOTE TERRENO	420.22	420.22	420.20	420.20	420.20	0.00	420.20	18.70	20.00
DISTANZE PARZIALI TERRENO	0.6	2.8	0.8	0.8	0.8		18.7	1.5	
PROGRESSIVE PROGETTO	420.20	420.19	420.18	420.18	420.18	0.00	420.18	18.70	20.00
QUOTE PROGETTO	420.20	420.19	420.18	420.18	420.18	0.00	420.18	18.70	20.00
DISTANZE PARZIALI PROGETTO	0.8	1.7	1.1	0.8	0.8		18.7	1.5	

IR-ACCESSO
Sezione 121
Progressiva: 3+600.00
Scala: 1:200
Quota di Riferimento: 410.00



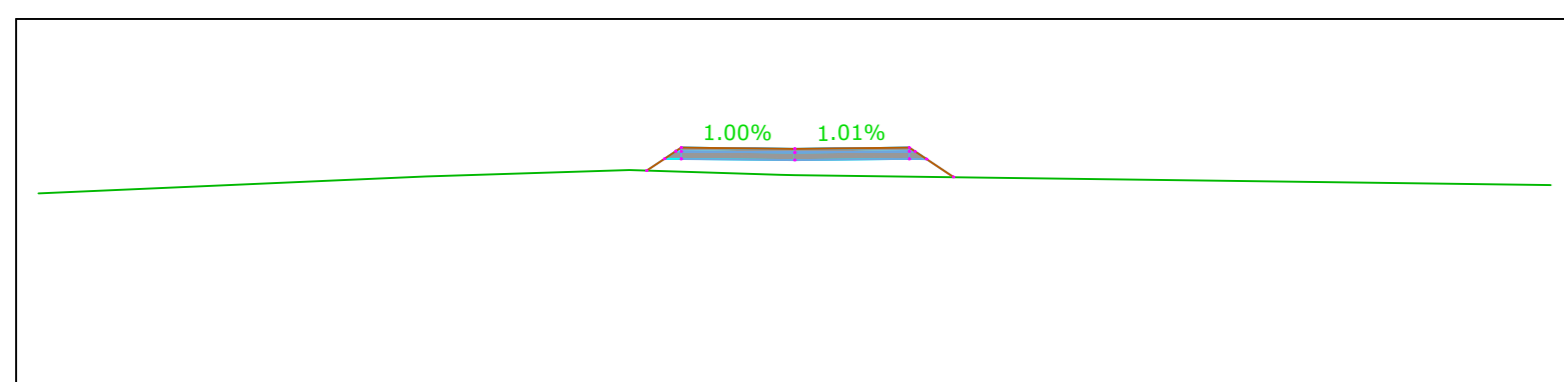
PROGRESSIVE TERRENO	419.21	419.21	419.20	419.20	419.20	0.00	419.20	20.00
QUOTE TERRENO	419.21	419.21	419.20	419.20	419.20	0.00	419.20	20.00
DISTANZE PARZIALI TERRENO	0.7	0.4	0.8	2.6	0.8		20.0	1.5
PROGRESSIVE PROGETTO	419.20	419.19	419.18	419.18	419.18	0.00	419.18	20.00
QUOTE PROGETTO	419.20	419.19	419.18	419.18	419.18	0.00	419.18	20.00
DISTANZE PARZIALI PROGETTO	0.7	0.4	0.8	2.6	0.8		20.0	1.5

IR-ACCESSO
Sezione 124
Progressiva: 3+690.00
Scala: 1:200
Quota di Riferimento: 415.00



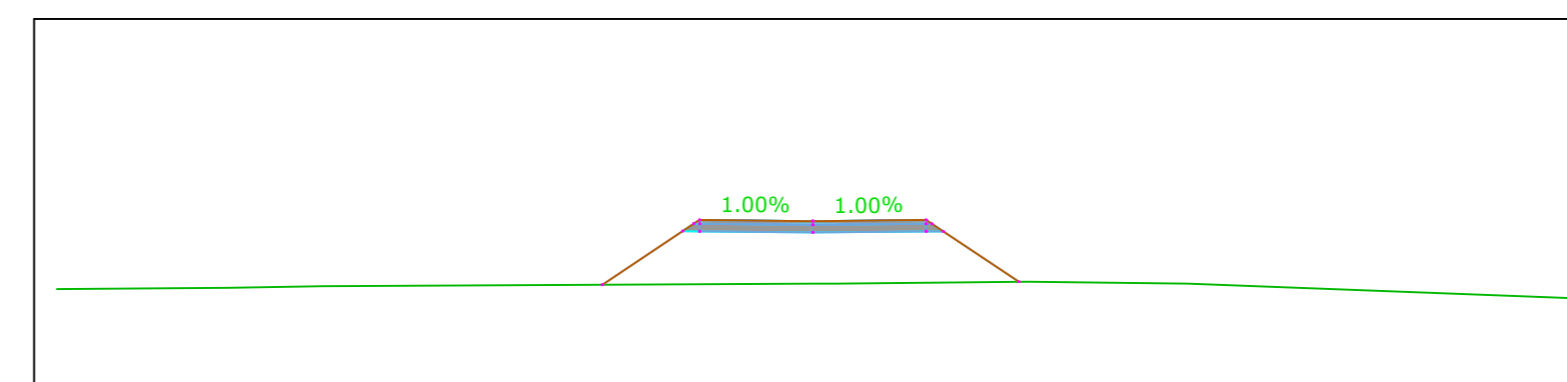
PROGRESSIVE TERRENO	417.06	417.07	417.06	417.06	417.06	0.00	417.06	2.40	20.00
QUOTE TERRENO	417.06	417.07	417.06	417.06	417.06	0.00	417.06	2.40	20.00
DISTANZE PARZIALI TERRENO	1.6	1.2	0.8	0.8	0.8		2.4	0.8	
PROGRESSIVE PROGETTO	417.06	417.06	417.05	417.05	417.05	0.00	417.05	2.40	20.00
QUOTE PROGETTO	417.06	417.06	417.05	417.05	417.05	0.00	417.05	2.40	20.00
DISTANZE PARZIALI PROGETTO	0.7	0.8	0.8	0.8	0.8		2.4	0.8	

IR-ACCESSO
Sezione 119
Progressiva: 3+540.00
Scala: 1:200
Quota di Riferimento: 415.00



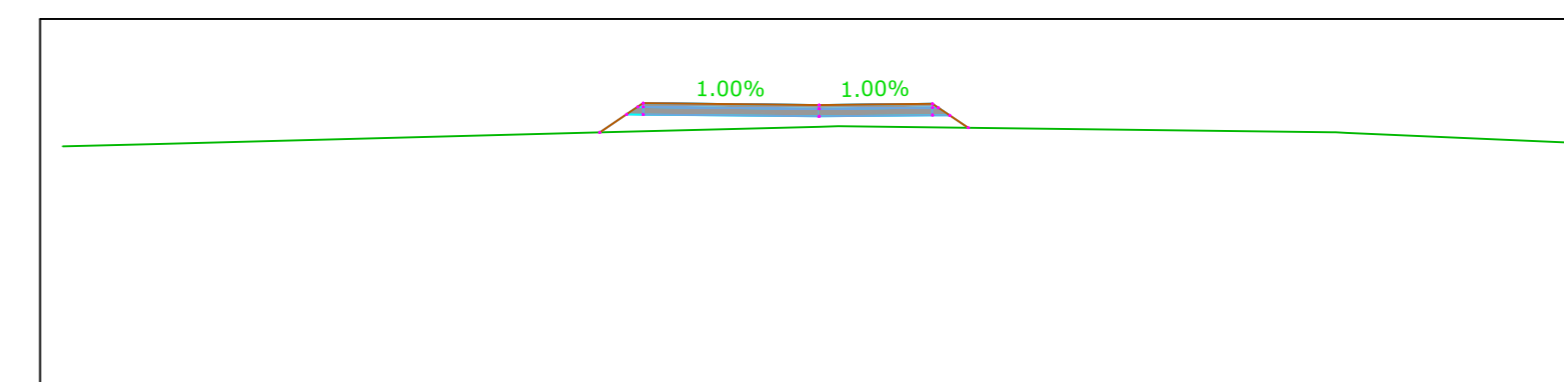
PROGRESSIVE TERRENO	420.20	420.20	420.18	420.18	420.18	0.00	420.18	20.00
QUOTE TERRENO	420.20	420.20	420.18	420.18	420.18	0.00	420.18	20.00
DISTANZE PARZIALI TERRENO	0.6	2.8	0.8	0.8	0.8		20.0	
PROGRESSIVE PROGETTO	420.18	420.17	420.16	420.16	420.16	0.00	420.16	20.00
QUOTE PROGETTO	420.18	420.17	420.16	420.16	420.16	0.00	420.16	20.00
DISTANZE PARZIALI PROGETTO	0.6	1.0	0.7	0.7	0.7		20.0	

IR-ACCESSO
Sezione 122
Progressiva: 3+630.00
Scala: 1:200
Quota di Riferimento: 415.00



PROGRESSIVE TERRENO	419.20	419.20	419.18	419.18	419.18	0.00	419.18	20.00
QUOTE TERRENO	419.20	419.20	419.18	419.18	419.18	0.00	419.18	20.00
DISTANZE PARZIALI TERRENO	0.4	2.4	0.8	0.8	0.8		20.0	
PROGRESSIVE PROGETTO	419.18	419.17	419.16	419.16	419.16	0.00	419.16	20.00
QUOTE PROGETTO	419.18	419.17	419.16	419.16	419.16	0.00	419.16	20.00
DISTANZE PARZIALI PROGETTO	0.4	1.0	0.8	0.8	0.8		20.0	

IR-ACCESSO
Sezione 125
Progressiva: 3+720.00
Scala: 1:200
Quota di Riferimento: 410.00



PROGRESSIVE TERRENO	416.43	416.43	416.40	416.40	416.40	0.00	416.40	11.50	20.00
QUOTE TERRENO	416.43	416.43	416.40	416.40	416.40	0.00	416.40	11.50	20.00
DISTANZE PARZIALI TERRENO	0.4	0.4	0.4	0.4	0.4		11.5	0.8	
PROGRESSIVE PROGETTO	416.40	416.39	416.38	416.38	416.38	0.00	416.38	11.50	20.00
QUOTE PROGETTO	416.40	416.39	416.38	416.38	416.38	0.00	416.38	11.50	20.00
DISTANZE PARZIALI PROGETTO	0.4	0.4	0.4	0.4	0.4		11.5	0.8	

green & green
WE ENGINEERING

Il Tecnico
Ing. Leonardo Splendido

Green & Green S.r.l.
Via V. Alfieri, snc,
57026, Rende (CS) - Italy
P.IVA 02900010782
Ph. (+39) 0984 842295
Fax (+39) 0984 121470
info@greengreen.it
www.greengreen.it

00	20/06/2022	PRIMA EMISSIONE	D.F.	M.B.	L.S.
REV.	DATA	DESCRIZIONE	PREPARATO	CONTROLLATO	APPROVATO

IMPIANTO EOLICO DI 31MW IN LOCALITA' "FERRALZOS"
COMUNI DI SUNI, SAGAMA E SCANO DI MONTEFERRO(OR), SINDIA E MACOMER (NU)

Wind Energy Suni Srl

PROGETTO: DEFINITIVO

FORMA FILE: C21BLN01DW02200_Profil longitudinali e sezioni trasversali.pdf

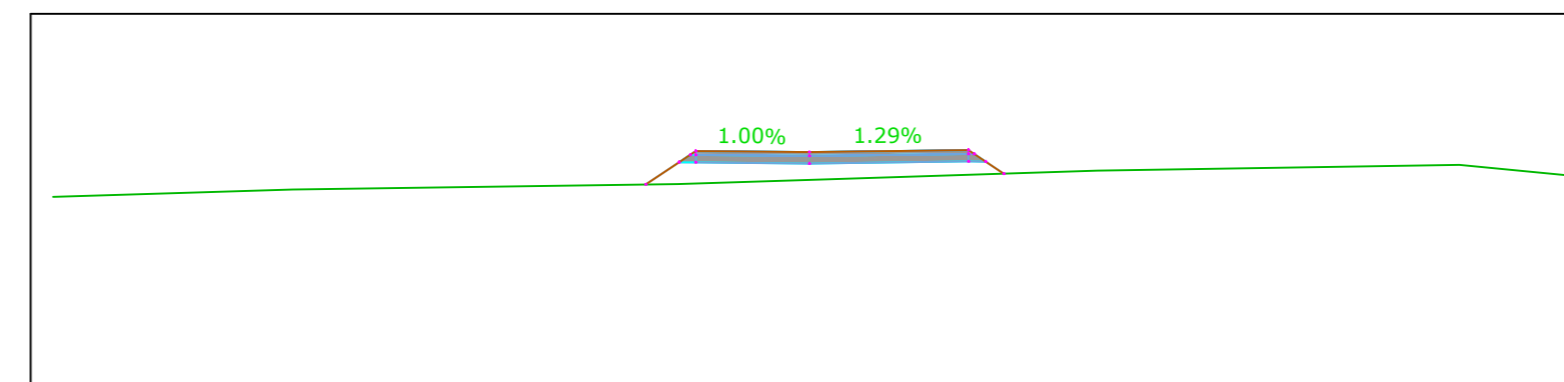
FORMATO: A0 SCALA: 1:200 SCALA PLOT: 1:1 FOGLIO: 19 di 52

TITOLO: PROFILI LONGITUDINALI STRADALI E SEZIONI TRASVERSALI

CODICE ELABORATO: C21BLN01DW02200

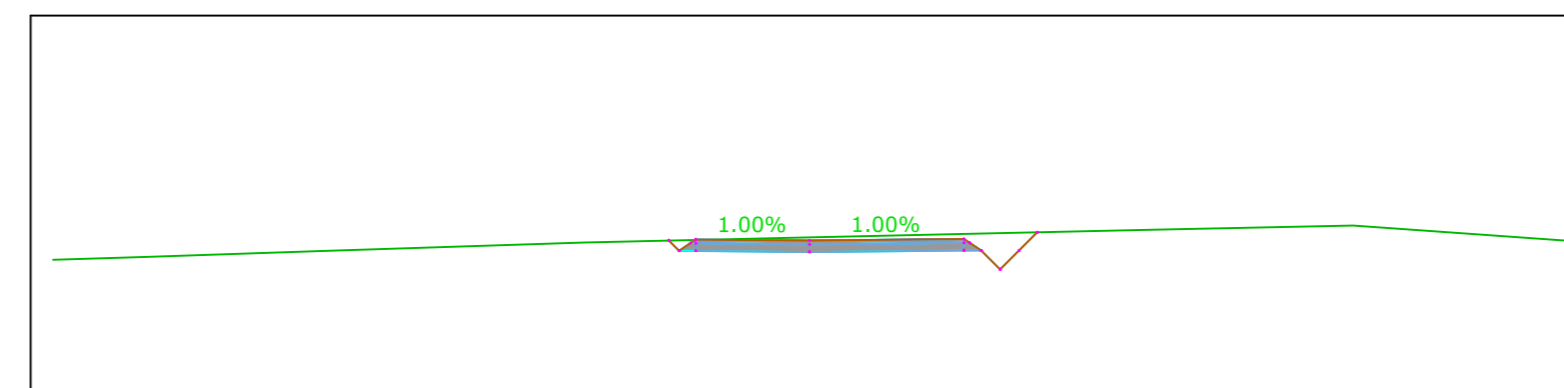
green & green WE ENGINEERING

IP-ACCESSO
 Sezione 126
 Progressiva: 3+750.00
 Scala: 1:200
 Quota di riferimento: 410.00



PROGRESSIVE TERRENO	3+740.00	3+750.00	3+760.00	3+770.00	3+780.00	3+790.00	3+800.00
QUOTE TERRENO	415.15	415.35	415.49	415.60	415.84	416.00	415.71
DISTANZE PARZIALI TERRENO	6.54	10.00	5.46	5.00	5.00	5.00	2.00
PROGRESSIVE PROGETTO			3+755.00	3+760.00	3+765.00	3+770.00	3+775.00
QUOTE PROGETTO			415.49	415.67	415.84	416.00	415.77
DISTANZE PARZIALI PROGETTO			1.00	1.00	4.27	5.00	5.00

IP-ACCESSO
 Sezione 127
 Progressiva: 3+780.00
 Scala: 1:200
 Quota di riferimento: 410.00



PROGRESSIVE TERRENO	3+770.00	3+780.00	3+790.00	3+800.00	3+810.00	3+820.00	3+830.00	3+840.00	3+850.00	3+860.00
QUOTE TERRENO	414.14	414.10	414.00	414.13	414.11	414.05	414.05	414.05	414.05	414.05
DISTANZE PARZIALI TERRENO	2.00	4.00	4.00	3.00	4.00	4.00	4.00	4.00	4.00	2.00
PROGRESSIVE PROGETTO			3+785.00	3+790.00	3+795.00	3+800.00	3+805.00	3+810.00	3+815.00	3+820.00
QUOTE PROGETTO			414.05	414.08	414.05	414.09	414.08	414.08	414.08	414.08
DISTANZE PARZIALI PROGETTO			1.00	1.00	4.00	4.00	4.00	4.00	4.00	4.00

green & green
 WE ENGINEERING

Il Tecnico
 Ing. Leonardo Splendido

Green & Green S.r.l.
 Via V. Alfieri, snc
 07026 Roncole (CS) - Italy
 P.IVA 02900010782
 Ph. (+39) 0984 842295
 Fax (+39) 0984 171470
 info@greenandgreen.it
 www.greenandgreen.it

00	20/06/2022	PRIMA EMISSIONE	D.F.	M.B.	L.S.
REV.	DATA	DESCRIZIONE	PREPARATO	CONTROLLATO	APPROVATO

IMPIANTO EOLICO DI 31MW IN LOCALITA' "FERRALZOS"
 COMUNI DI SUNI, SAGAMA E SCANO DI MONTIFERRO(OR), SINDIA E MACOMER (NU)

Wind Energy Suni Srl

PROGETTO: DEFINITIVO

FORMA FILE: C21BLN001DWD02200_Profilo longitudinali stradali e sezioni trasversali.pdf

FORMATO: A0	SCALA: 1:200	SCALA PLOT: 1:1	FOGLIO: 20 di 52
-------------	--------------	-----------------	------------------

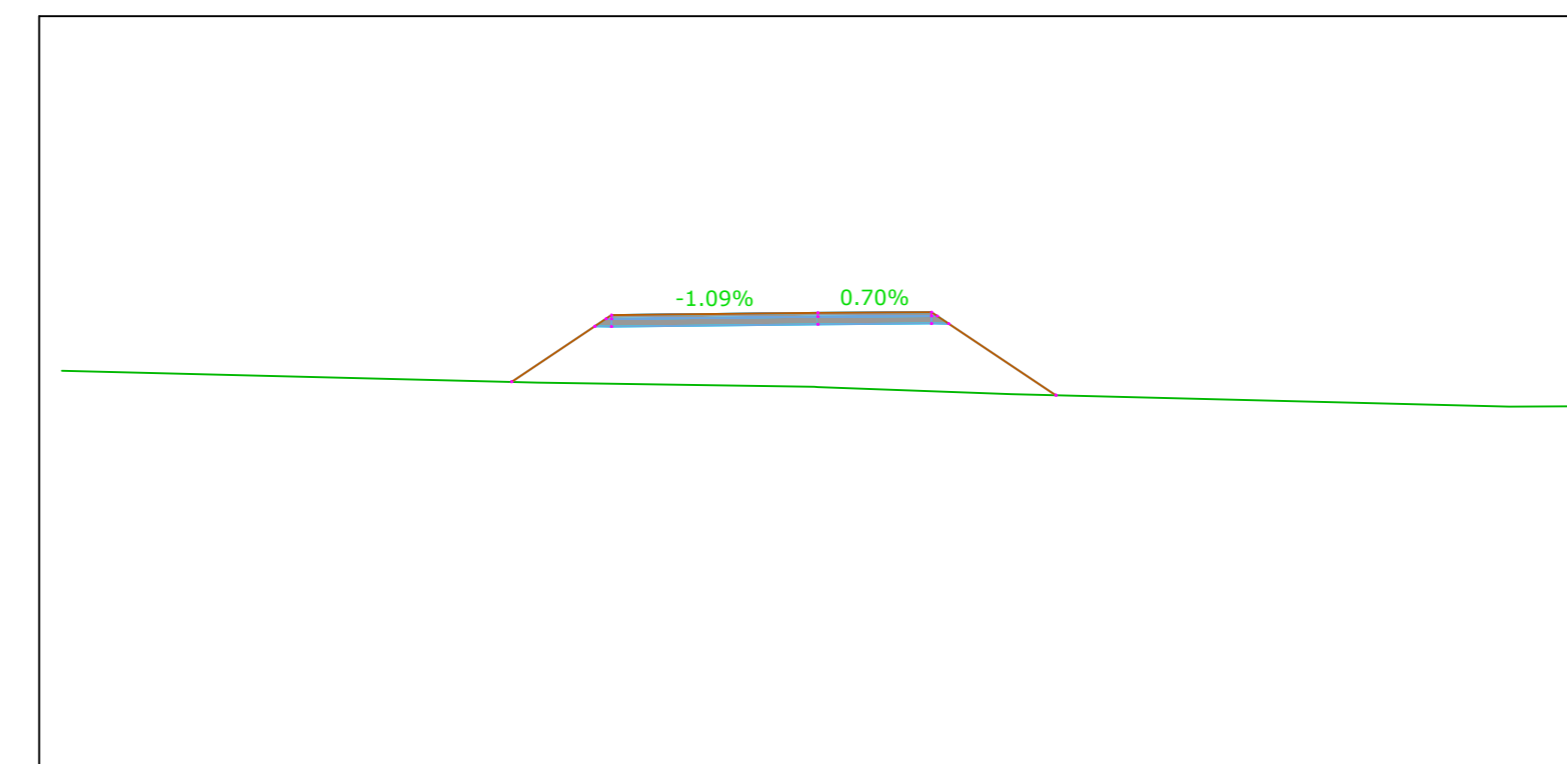
TITOLO: PROFILI LONGITUDINALI STRADALI E SEZIONI TRASVERSALI

CODICE ELABORATO			
01	01	01	01
01	01	01	01

green & green
 WE ENGINEERING

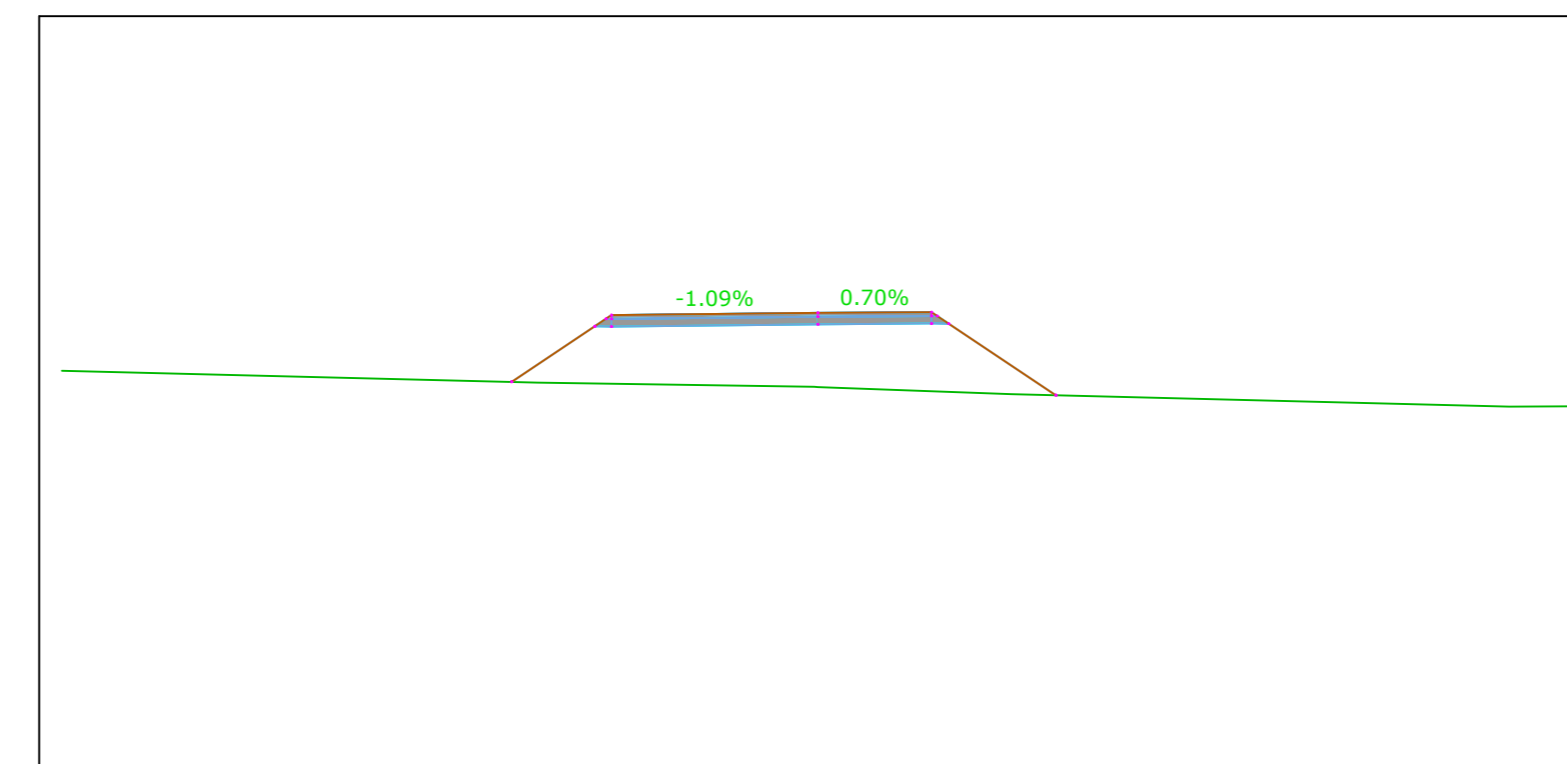
IR-01
Sezione 1
Progressiva: 0+005.00
Scala: 1:200
Quota di Riferimento: 405.00

PROGRESSIVE TERRENO	-20.00			-1.97	0.00			-20.00
QUOTE TERRENO	411.08			411.10	412.31		411.12	
DISTANZE PARZIALI TERRENO			8.67	1.19			8.62	
PROGRESSIVE PROGETTO	411.05	411.15	411.15	411.15	412.31	412.31	411.12	
QUOTE PROGETTO								
DISTANZE PARZIALI PROGETTO		1.00	1.00	0.38	1.00	1.00	1.00	



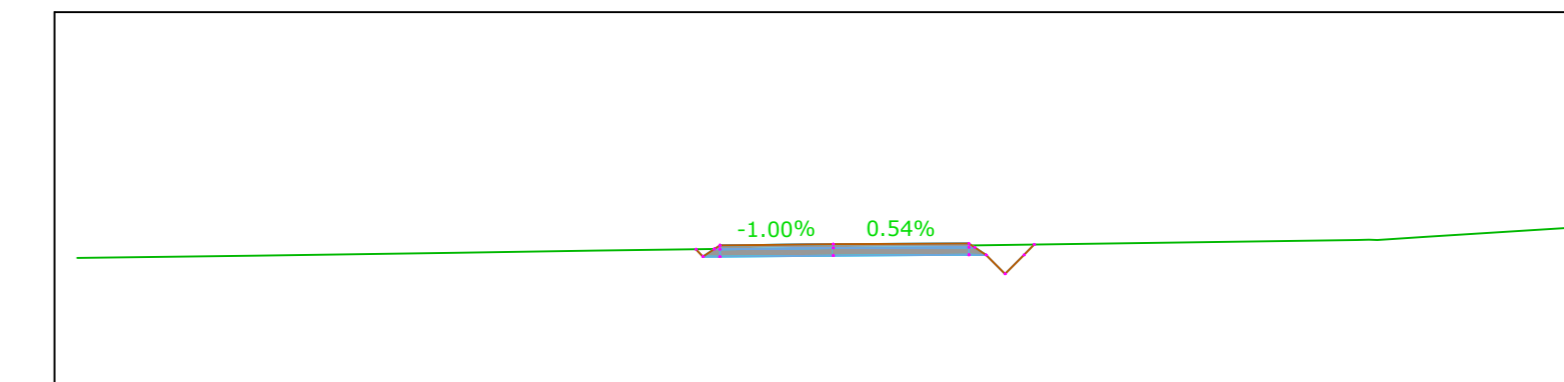
IR-01
Sezione 5
Progressiva: 0+120.00
Scala: 1:200
Quota di Riferimento: 390.00

PROGRESSIVE TERRENO	-20.00				-7.42	0.00			18.29
QUOTE TERRENO	402.02			402.11	402.19	402.19	402.00	398.09	
DISTANZE PARZIALI TERRENO			0.29	2.19	1.19		1.17		
PROGRESSIVE PROGETTO									
QUOTE PROGETTO									
DISTANZE PARZIALI PROGETTO		2.20	0.04	5.46	1.00	0.06	2.94	1.19	



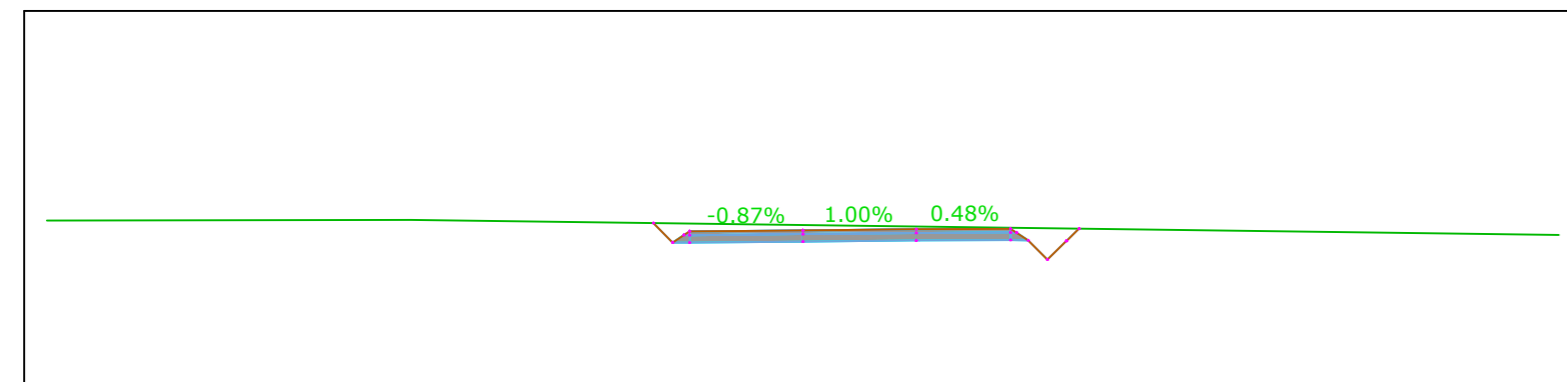
IR-01
Sezione 9
Progressiva: 0+240.00
Scala: 1:200
Quota di Riferimento: 390.00

PROGRESSIVE TERRENO	-20.00			-15.39	-10.01	-6.28	0.00		15.69
QUOTE TERRENO	393.59			393.54	393.64	393.69	393.78	393.27	
DISTANZE PARZIALI TERRENO		4.29	2.89	1.25	0.88			4.29	
PROGRESSIVE PROGETTO									
QUOTE PROGETTO									
DISTANZE PARZIALI PROGETTO		0.44	1.00	1.59	1.00	0.00	1.00	1.00	



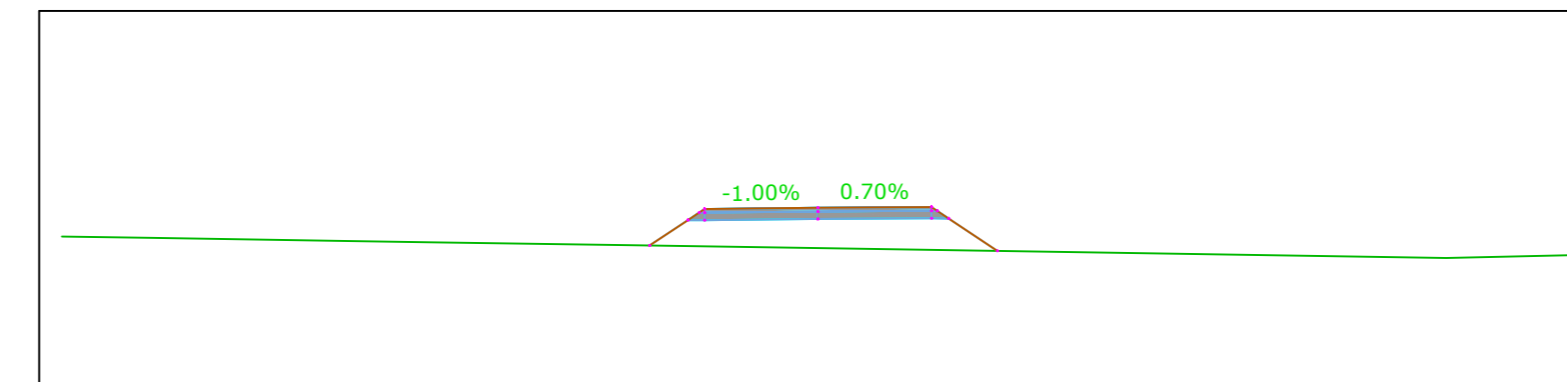
IR-01
Sezione 2
Progressiva: 0+030.00
Scala: 1:200
Quota di Riferimento: 405.00

PROGRESSIVE TERRENO	-20.00		-10.17	0.00			-20.00
QUOTE TERRENO	408.46		408.47	408.24		408.09	408.09
DISTANZE PARZIALI TERRENO		4.90	8.17			20.89	
PROGRESSIVE PROGETTO							
QUOTE PROGETTO							
DISTANZE PARZIALI PROGETTO		0.94	1.00	1.00	2.41	19.06	0.97



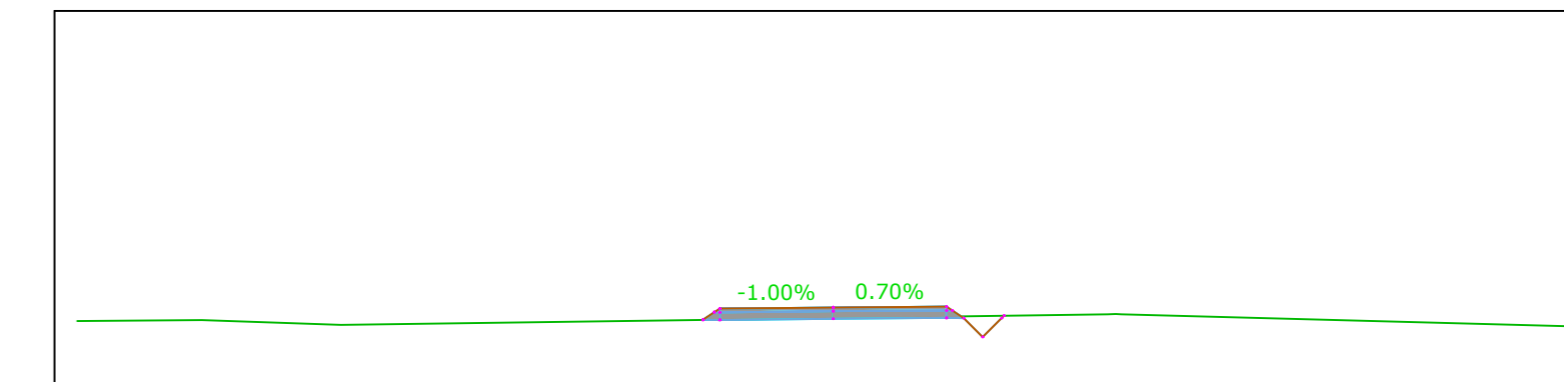
IR-01
Sezione 6
Progressiva: 0+150.00
Scala: 1:200
Quota di Riferimento: 395.00

PROGRESSIVE TERRENO	-20.00			-17.08	-12.41	-4.98	0.00			16.62
QUOTE TERRENO	398.29			398.89	398.89	398.89	398.73	398.54	398.54	
DISTANZE PARZIALI TERRENO		2.14	5.57	2.18	5.29	4.98		16.62		
PROGRESSIVE PROGETTO										
QUOTE PROGETTO										
DISTANZE PARZIALI PROGETTO		1.00	1.00	1.00	1.00	1.00	1.00	1.00	1.00	



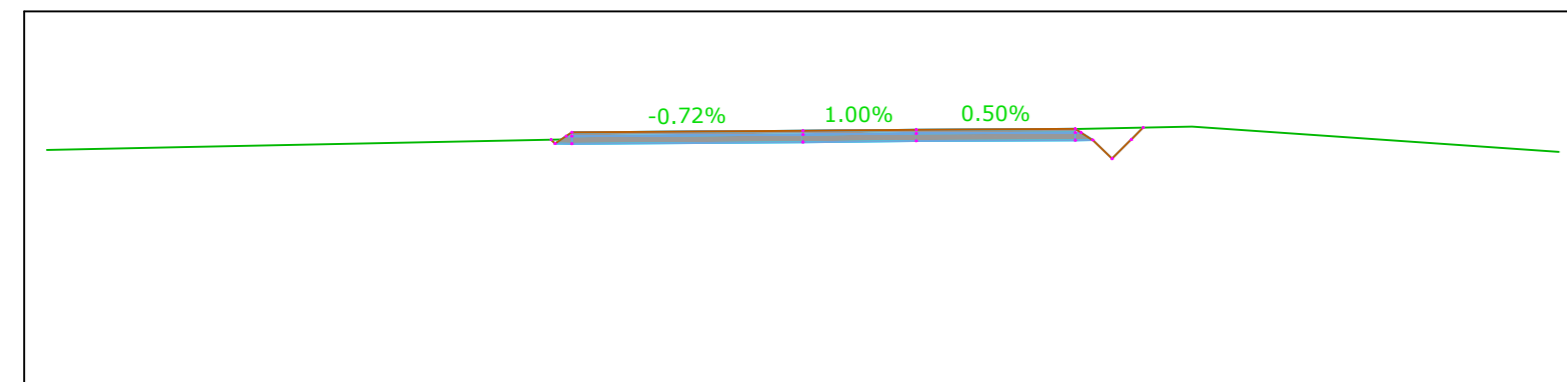
IR-01
Sezione 10
Progressiva: 0+270.00
Scala: 1:200
Quota di Riferimento: 390.00

PROGRESSIVE TERRENO	-20.00		-16.71	-11.02	0.00			2.25	-20.00
QUOTE TERRENO	391.89		391.89	391.79	391.89	391.89	391.89	391.64	
DISTANZE PARZIALI TERRENO		1.19	1.19	1.00			2.25	0.27	
PROGRESSIVE PROGETTO									
QUOTE PROGETTO									
DISTANZE PARZIALI PROGETTO		0.44	1.00	1.00	0.44	1.00	1.00	1.00	



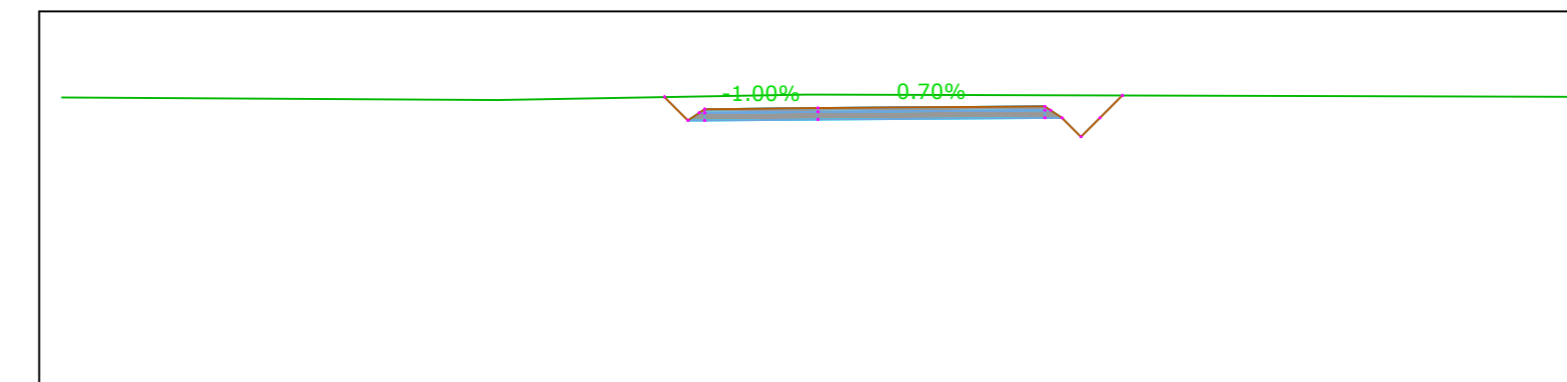
IR-01
Sezione 3
Progressiva: 0+060.00
Scala: 1:200
Quota di Riferimento: 400.00

PROGRESSIVE TERRENO	-20.00		-16.39	-1.81	0.00			-20.00
QUOTE TERRENO	405.34		406.17	406.77	406.74	406.66	406.59	406.29
DISTANZE PARZIALI TERRENO		1.69	14.25	1.61			8.29	
PROGRESSIVE PROGETTO								
QUOTE PROGETTO								
DISTANZE PARZIALI PROGETTO		0.44	6.11	1.00	4.29	0.89	1.00	1.00



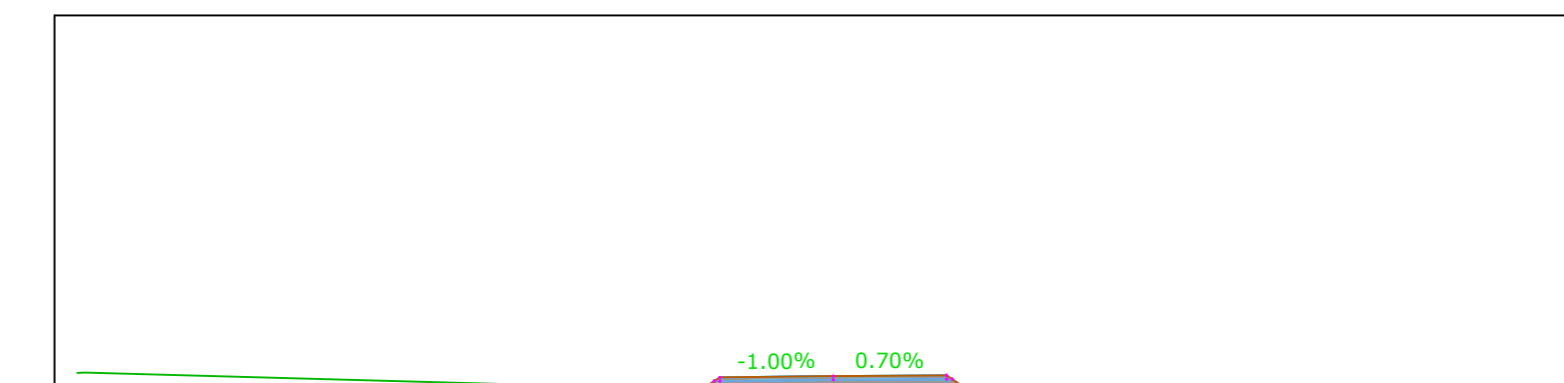
IR-01
Sezione 7
Progressiva: 0+180.00
Scala: 1:200
Quota di Riferimento: 390.00

PROGRESSIVE TERRENO	-20.00		-8.48	0.00			17.44	-20.00
QUOTE TERRENO	397.73		397.86	397.80	397.80	397.75	397.74	
DISTANZE PARZIALI TERRENO		11.52		6.16		17.44	2.28	
PROGRESSIVE PROGETTO								
QUOTE PROGETTO								
DISTANZE PARZIALI PROGETTO		0.97	1.00	6.00	0.56	0.97	1.00	



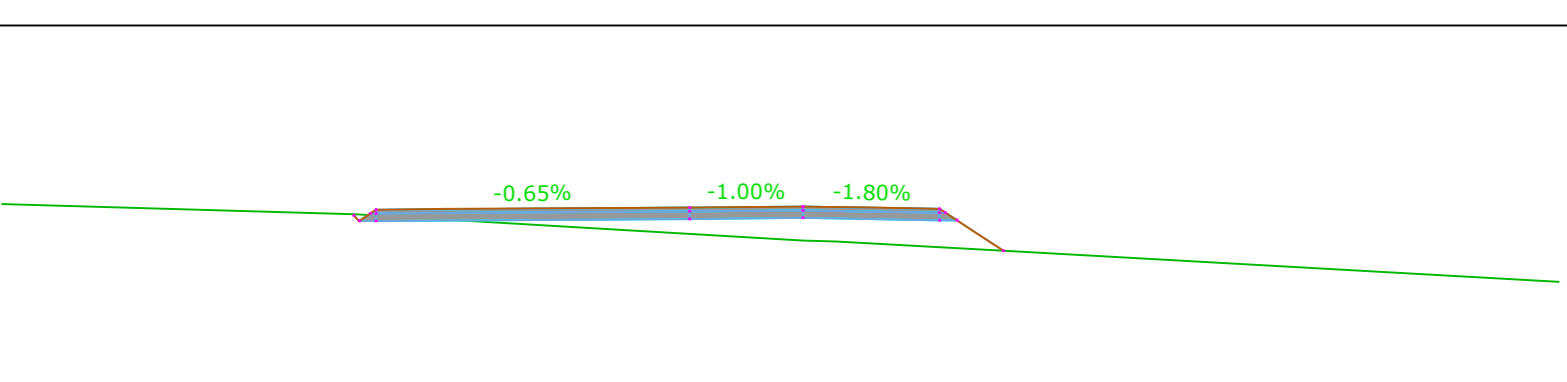
IR-01
Sezione 11
Progressiva: 0+300.00
Scala: 1:200
Quota di Riferimento: 380.00

PROGRESSIVE TERRENO	-20.00		-19.29	0.00			12.14	-20.00
QUOTE TERRENO	382.24		382.55	382.19	382.19	382.14	382.14	
DISTANZE PARZIALI TERRENO		19.29				12.14	6.98	
PROGRESSIVE PROGETTO								
QUOTE PROGETTO								
DISTANZE PARZIALI PROGETTO		0.44	1.00	1.00	1.00	1.00	1.00	



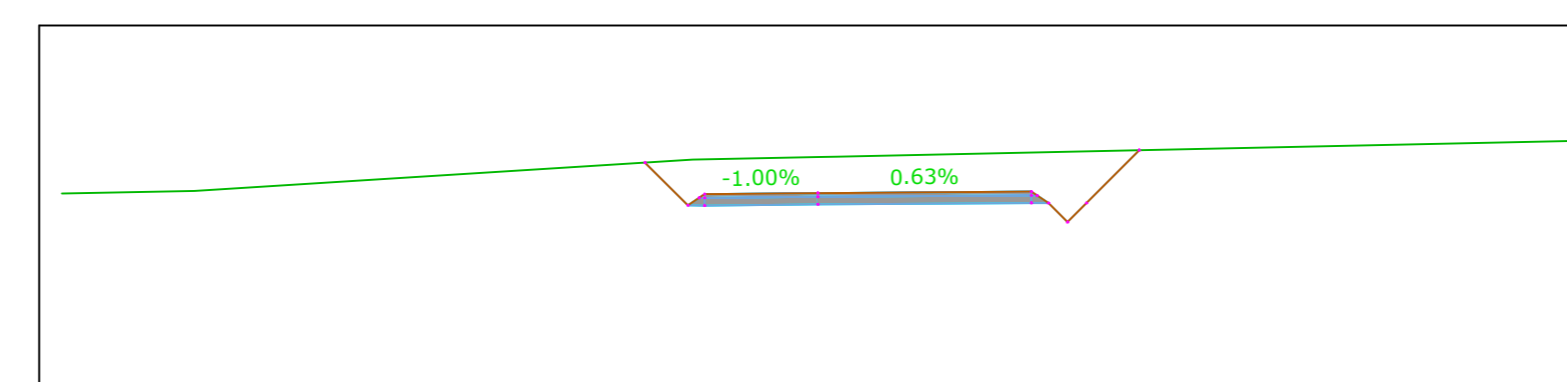
IR-01
Sezione 4
Progressiva: 0+081.89
Scala: 1:200
Quota di Riferimento: 400.00

PROGRESSIVE TERRENO	-20.00		-11.07	-5.19	0.00			-20.00
QUOTE TERRENO	405.69		405.00	404.61	404.71	404.00	403.27	
DISTANZE PARZIALI TERRENO		8.17	6.82	5.19			14.86	
PROGRESSIVE PROGETTO								
QUOTE PROGETTO								
DISTANZE PARZIALI PROGETTO		1.79	6.51	1.77	1.23	1.85	1.83	



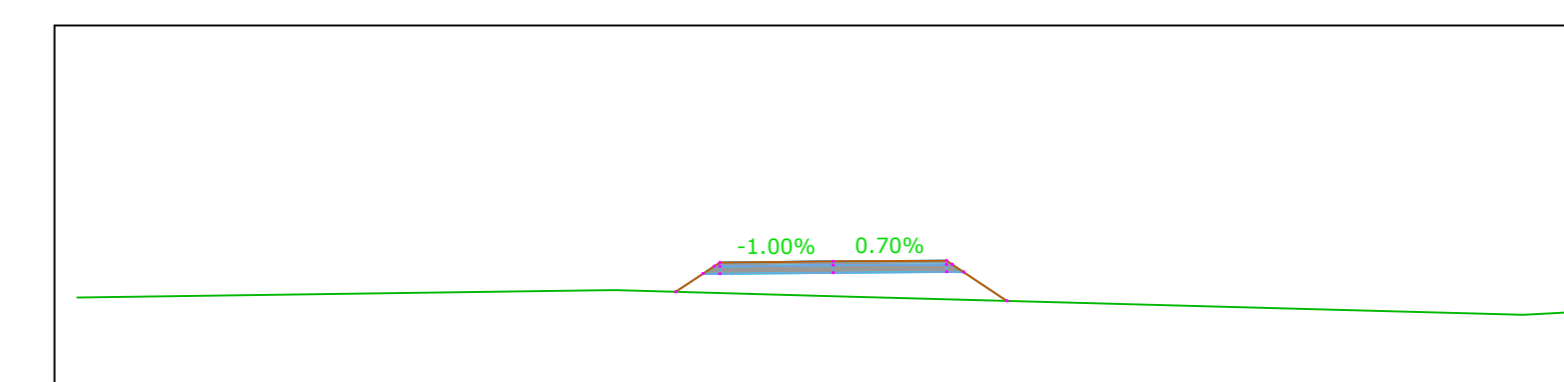
IR-01
Sezione 8
Progressiva: 0+210.00
Scala: 1:200
Quota di Riferimento: 390.00

PROGRESSIVE TERRENO	-20.00		-16.49	-10.45	0.00			19.86
QUOTE TERRENO	395.69		396.62	396.00	396.45	396.52	396.54	
DISTANZE PARZIALI TERRENO		2.97	6.94	7.11			19.86	
PROGRESSIVE PROGETTO								
QUOTE PROGETTO								
DISTANZE PARZIALI PROGETTO		1.11	1.00	5.64	0.99	0.99	1.00	



IR-01
Sezione 12
Progressiva: 0+330.00
Scala: 1:200
Quota di Riferimento: 385.00

PROGRESSIVE TERRENO	-20.00		-5.77	0.00			14.77	-20.00
QUOTE TERRENO	387.89		387.59	387.54	387.54	387.43	387.24	
DISTANZE PARZIALI TERRENO		14.94		5.77			14.77	
PROGRESSIVE PROGETTO								
QUOTE PROGETTO								
DISTANZE PARZIALI PROGETTO		0.99	1.00	1.00	1.00	1.00	1.00	



green & green
WE ENGINEERING

Il Tecnico
Ing. Leonardo Splendido

Green & Green S.r.l.
Via V. Alfieri, snc,
57036, Rende (CS) - Italy
P.IVA 0290010782
Ph. (+39) 0984 844295
Fax (+39) 0984 1711470
info@greeneng.it
www.greeneng.it

00	20/06/2022	PRIMA EMISSIONE	D.F.	M.B.	L.S.
REV	DATA	DESCRIZIONE	PREPARATO	CONTROLLATO	APPROVATO

IMPIANTO EOLICO DI 31MW IN LOCALITA' "FERRALZOS"
COMUNI DI SUNI, SAGAMA E SCANO DI MONTEFERRO(OR), SINDIA E MACOMER (NU)

PROGETTO:
DEFINITIVO

Wind Energy Suni Srl

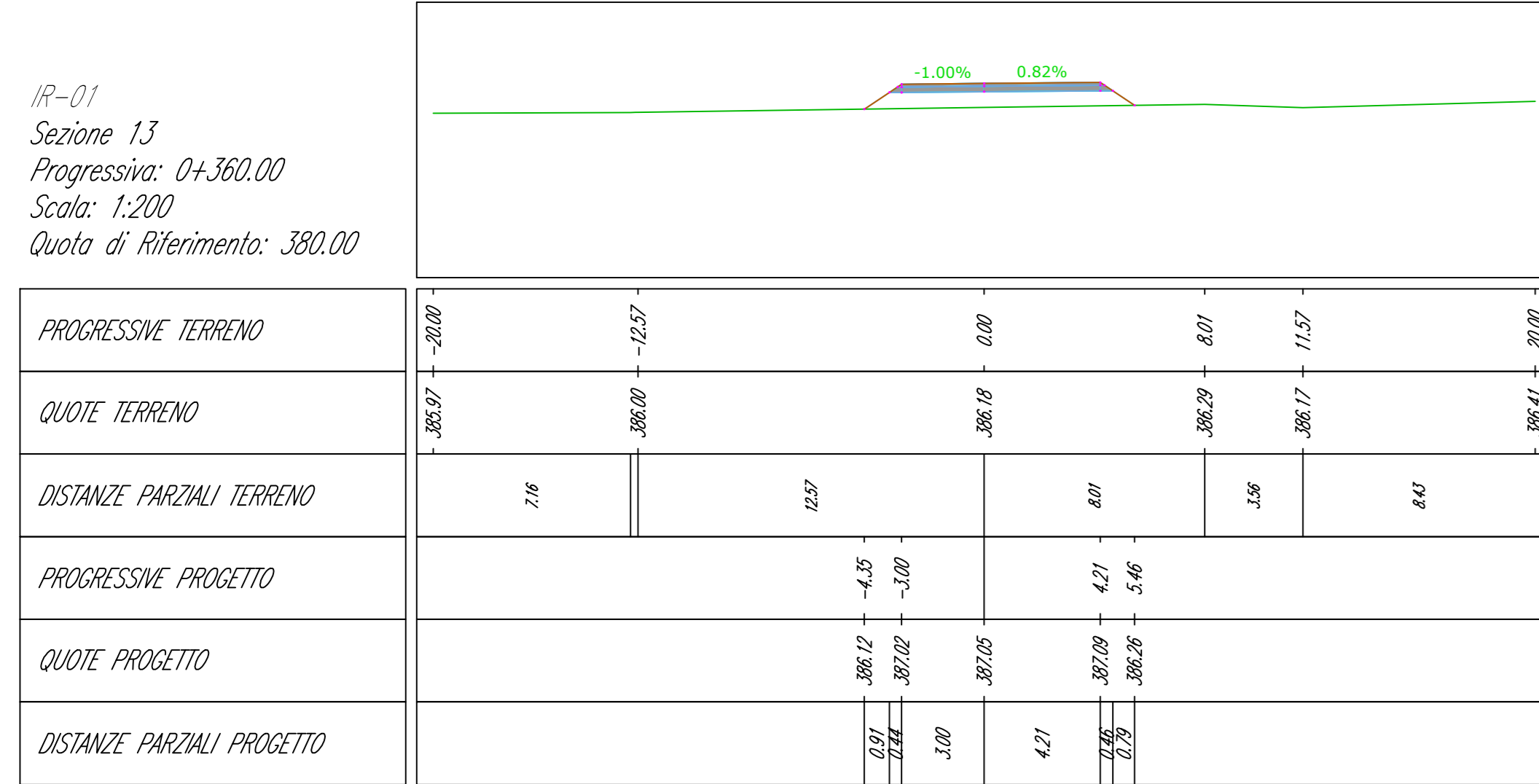
grGreen
WE ENGINEERING

PROFILI LONGITUDINALI STRADALI E SEZIONI TRASVERSALI

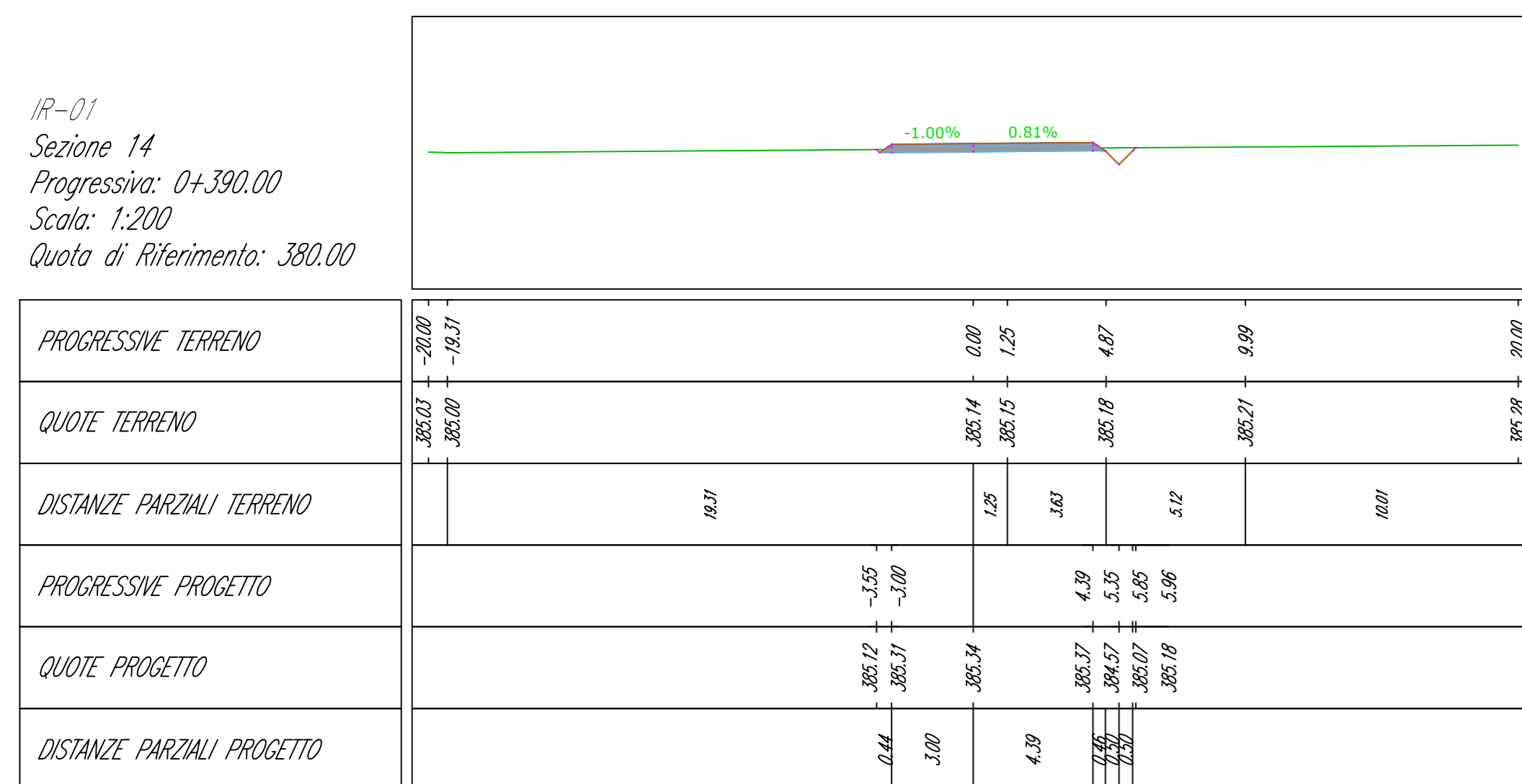
CODICE ELABORATO
REV. 1.00 PROGRESSIVO REVISIONE

C21BLN001DW02200

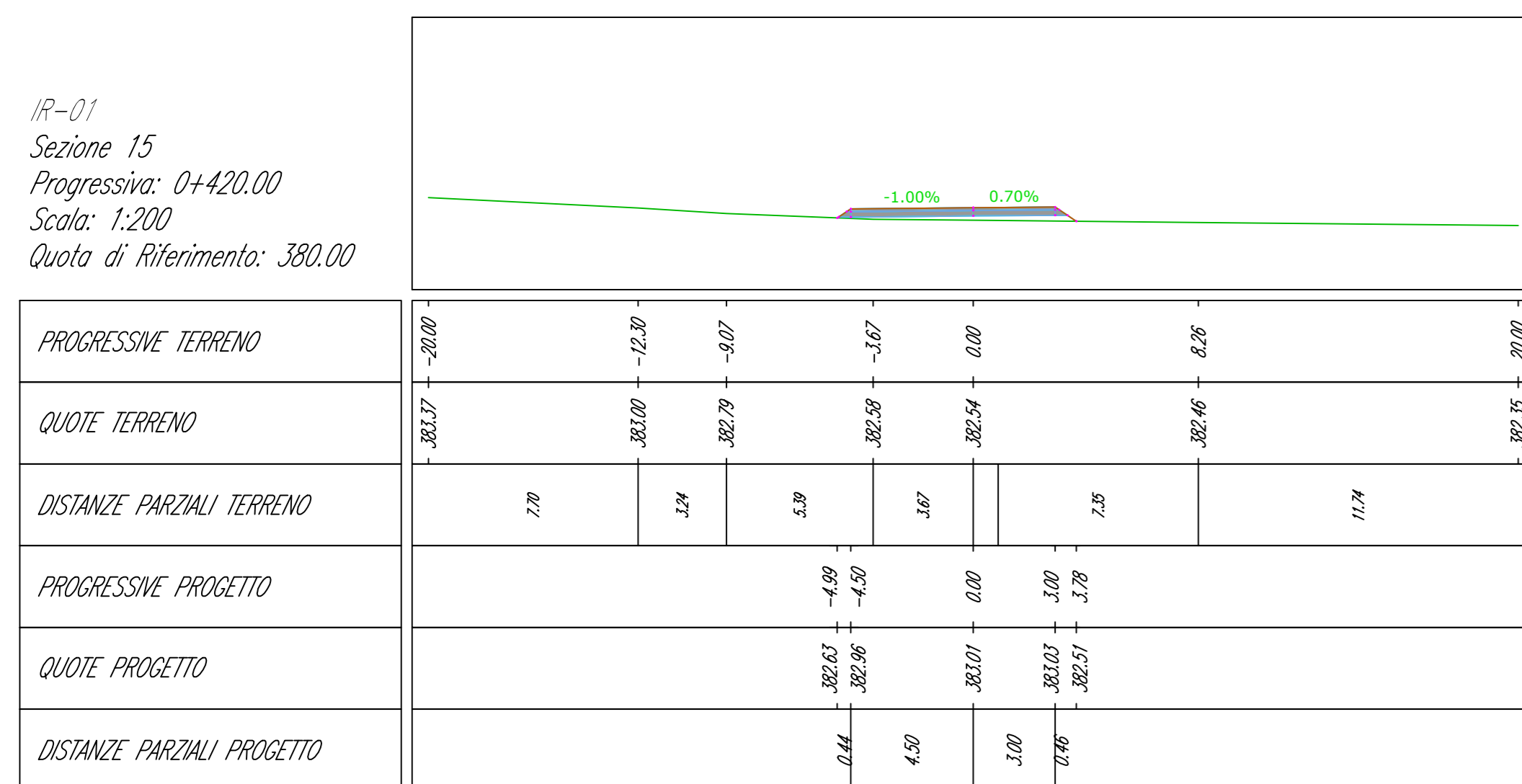
IR-01
Sezione 13
Progressiva: 0+360.00
Scala: 1:200
Quota di Riferimento: 380.00



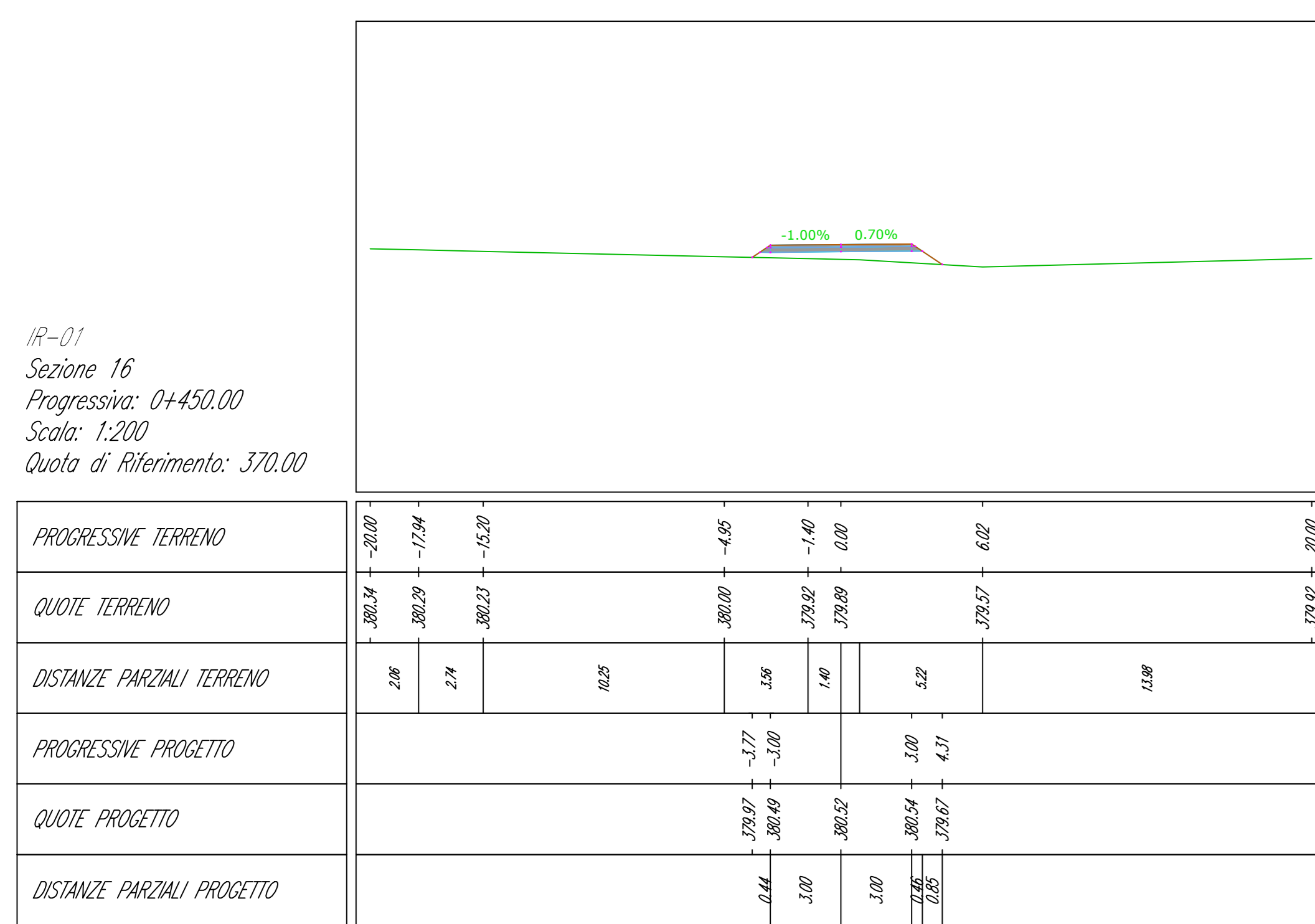
IR-01
Sezione 14
Progressiva: 0+390.00
Scala: 1:200
Quota di Riferimento: 380.00



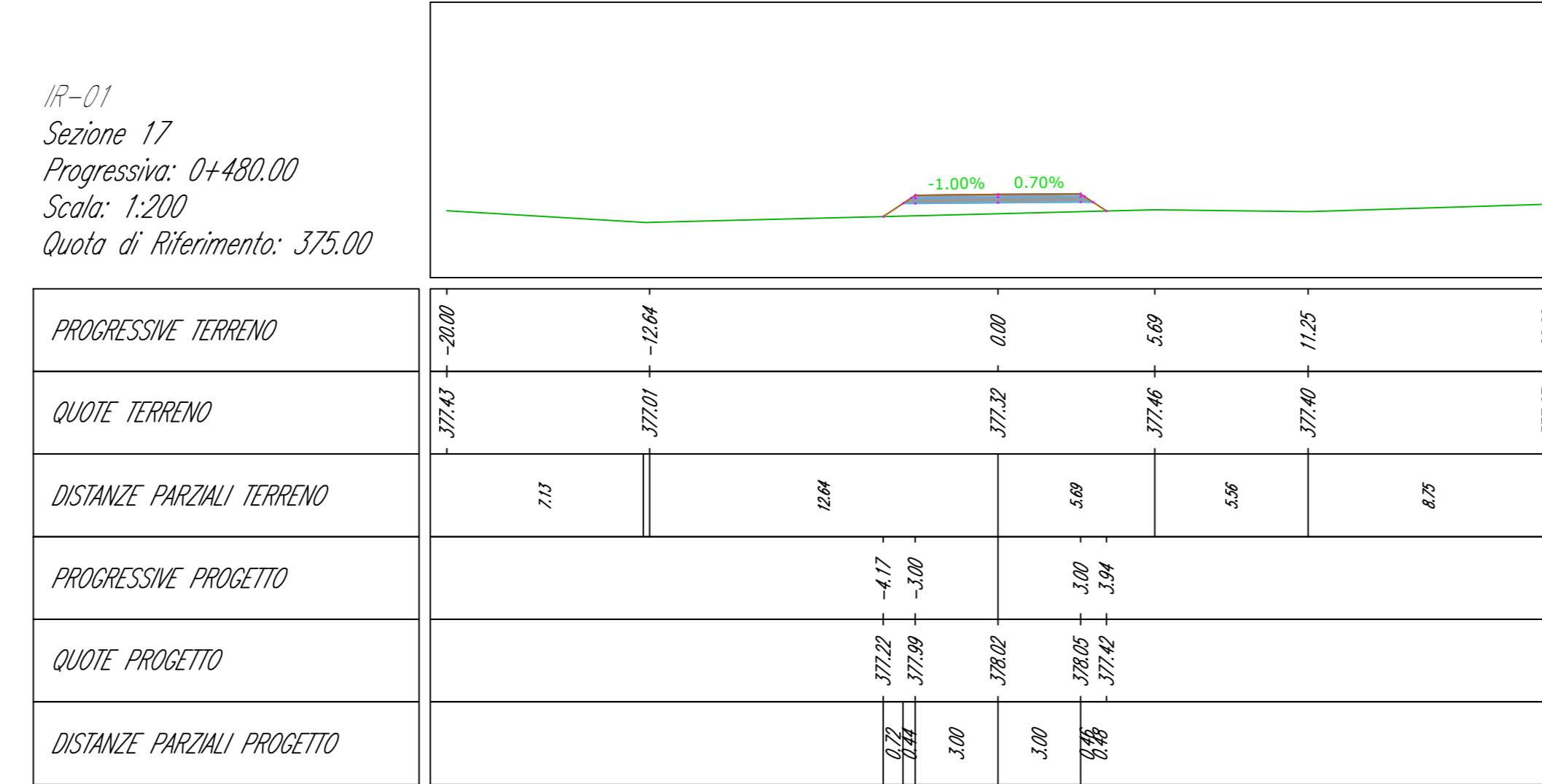
IR-01
Sezione 15
Progressiva: 0+420.00
Scala: 1:200
Quota di Riferimento: 380.00



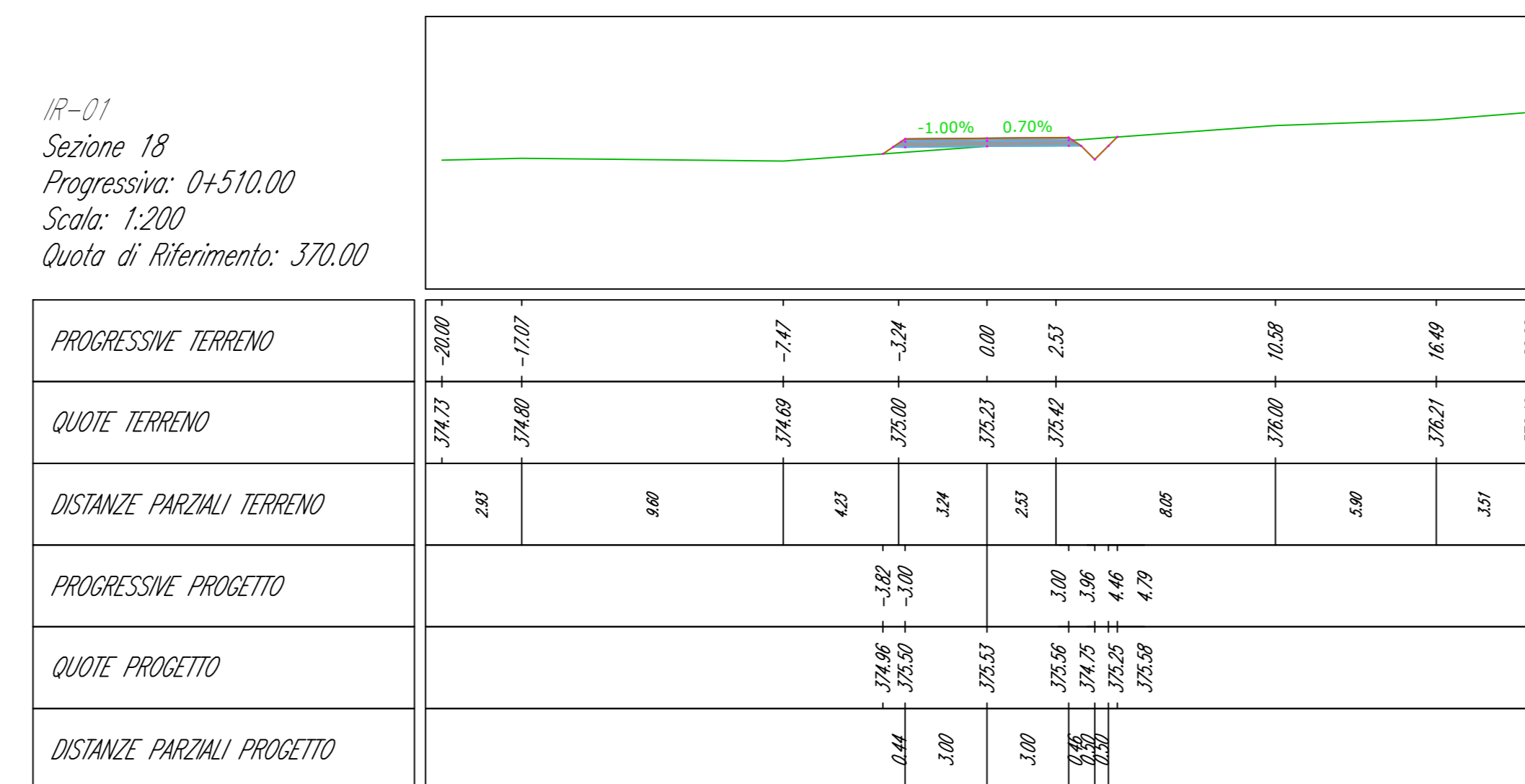
IR-01
Sezione 16
Progressiva: 0+450.00
Scala: 1:200
Quota di Riferimento: 370.00




IR-01
Sezione 17
Progressiva: 0+480.00
Scala: 1:200
Quota di Riferimento: 375.00



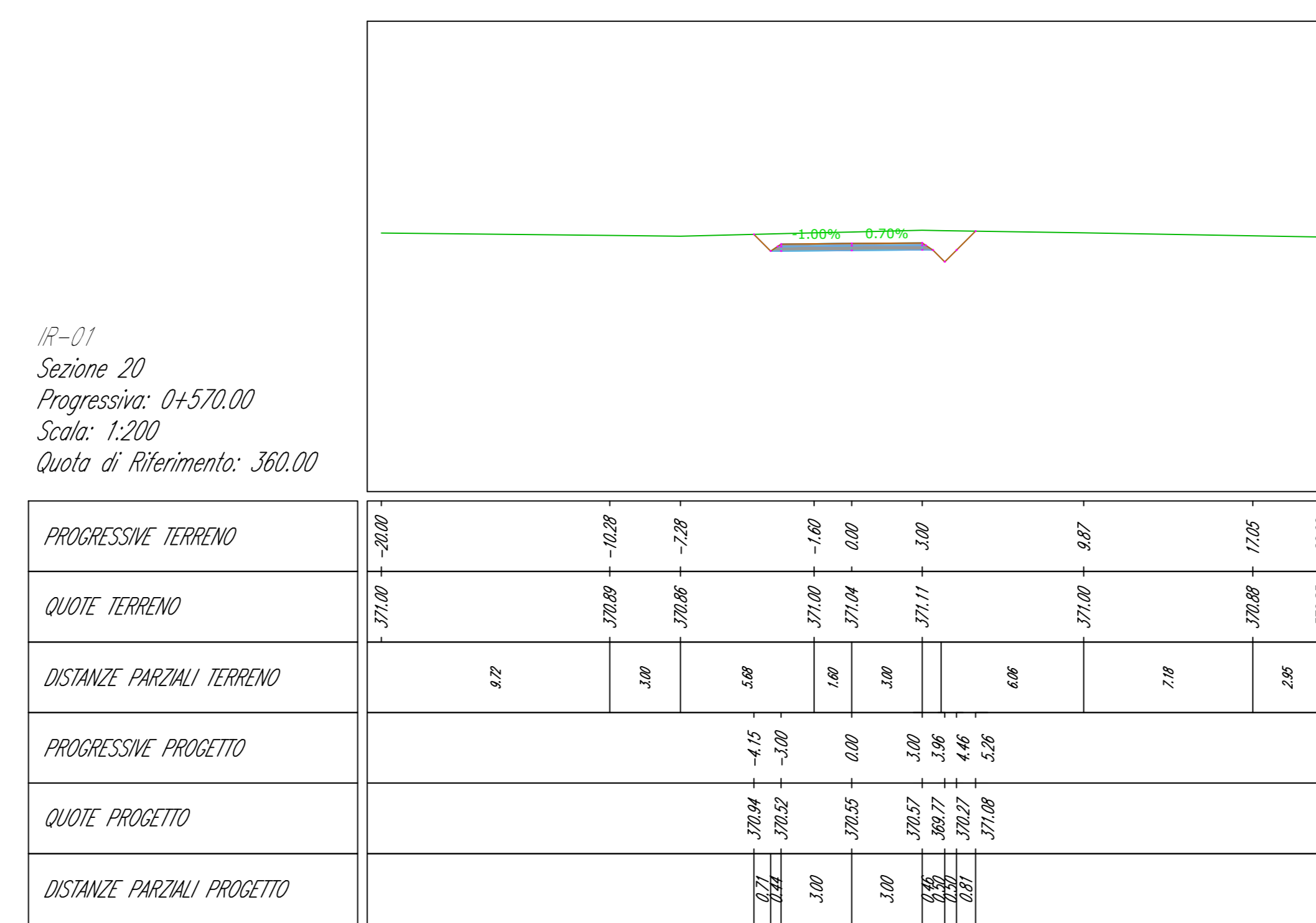
IR-01
Sezione 18
Progressiva: 0+510.00
Scala: 1:200
Quota di Riferimento: 370.00



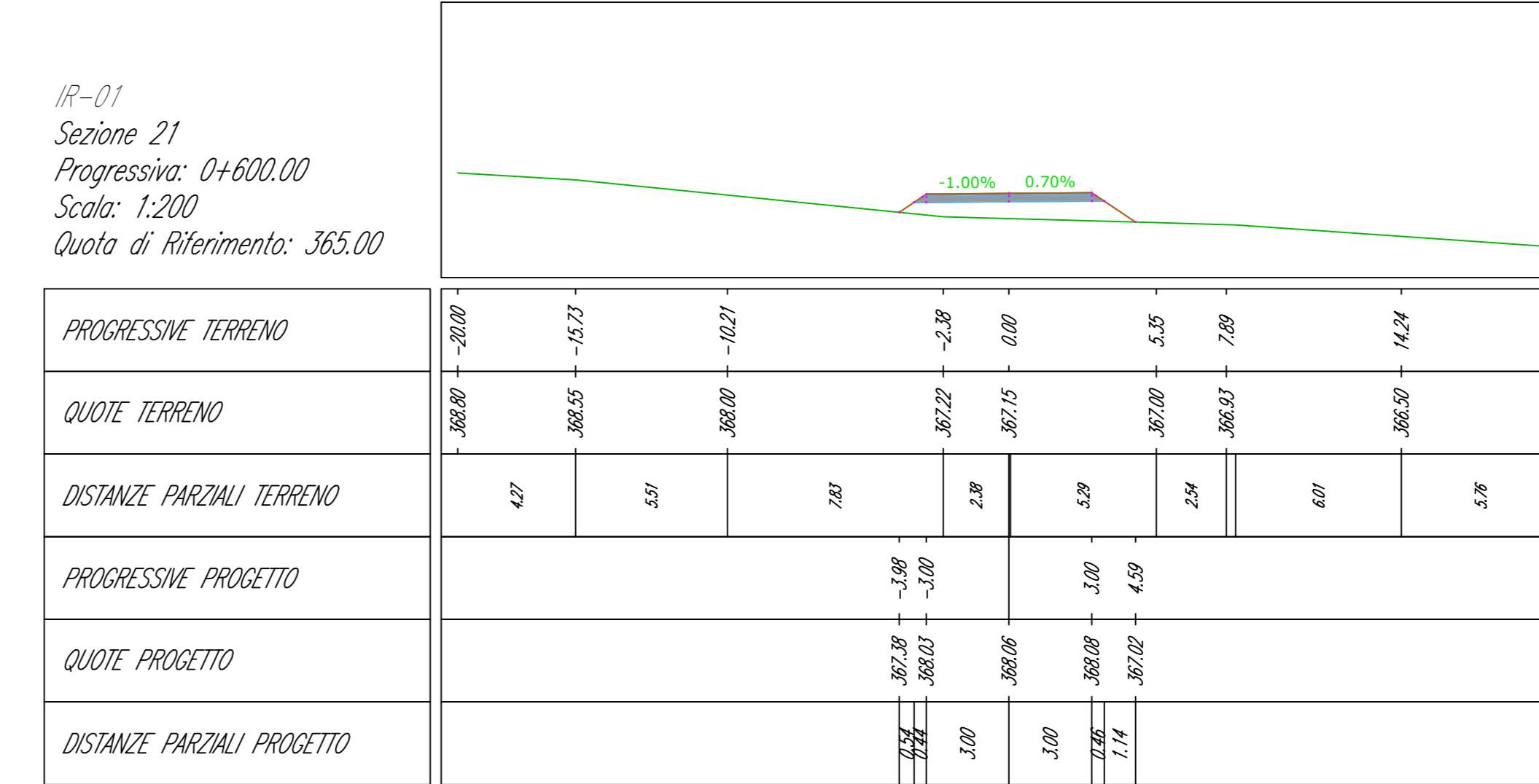
IR-01
Sezione 19
Progressiva: 0+540.00
Scala: 1:200
Quota di Riferimento: 370.00



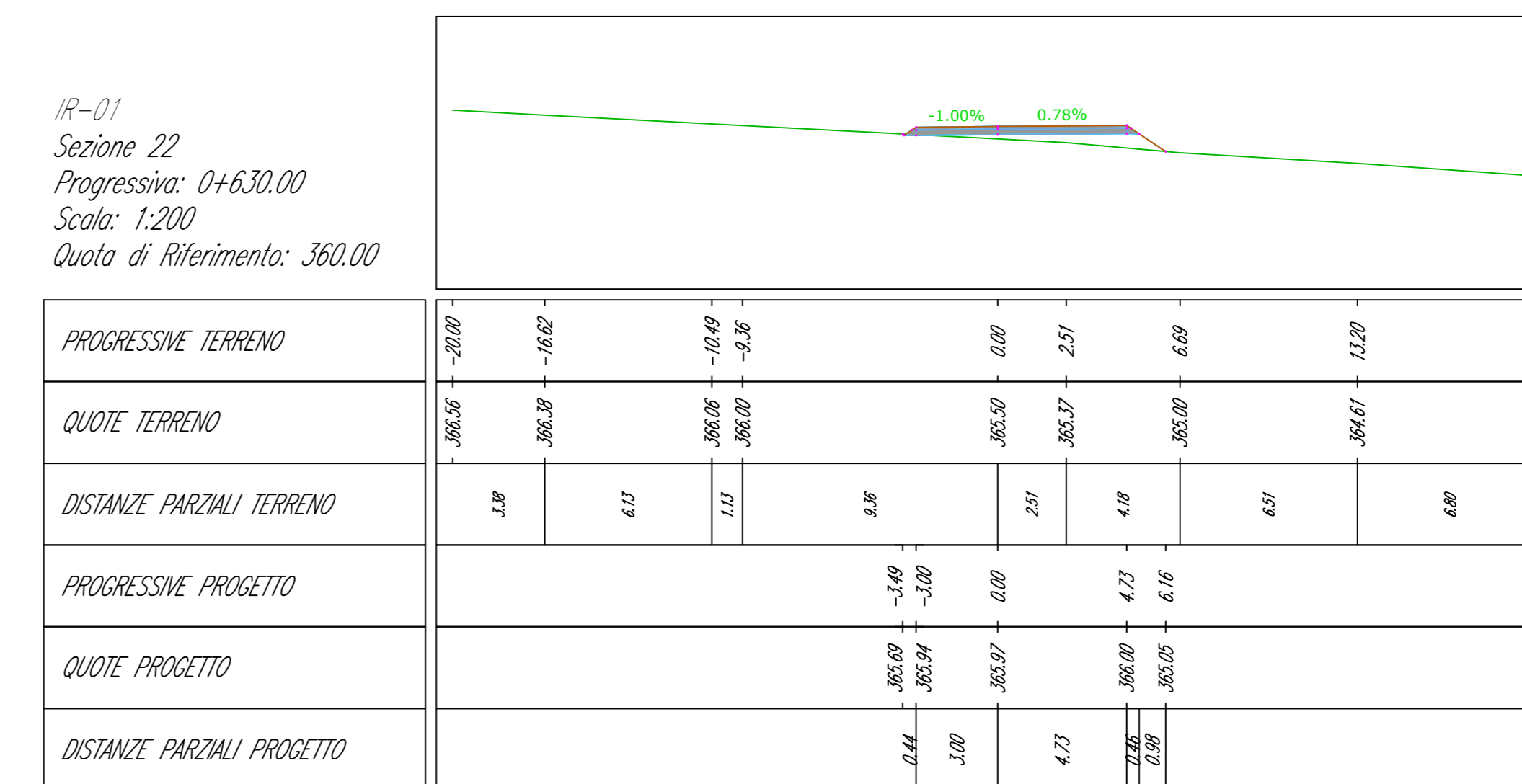
IR-01
Sezione 20
Progressiva: 0+570.00
Scala: 1:200
Quota di Riferimento: 360.00



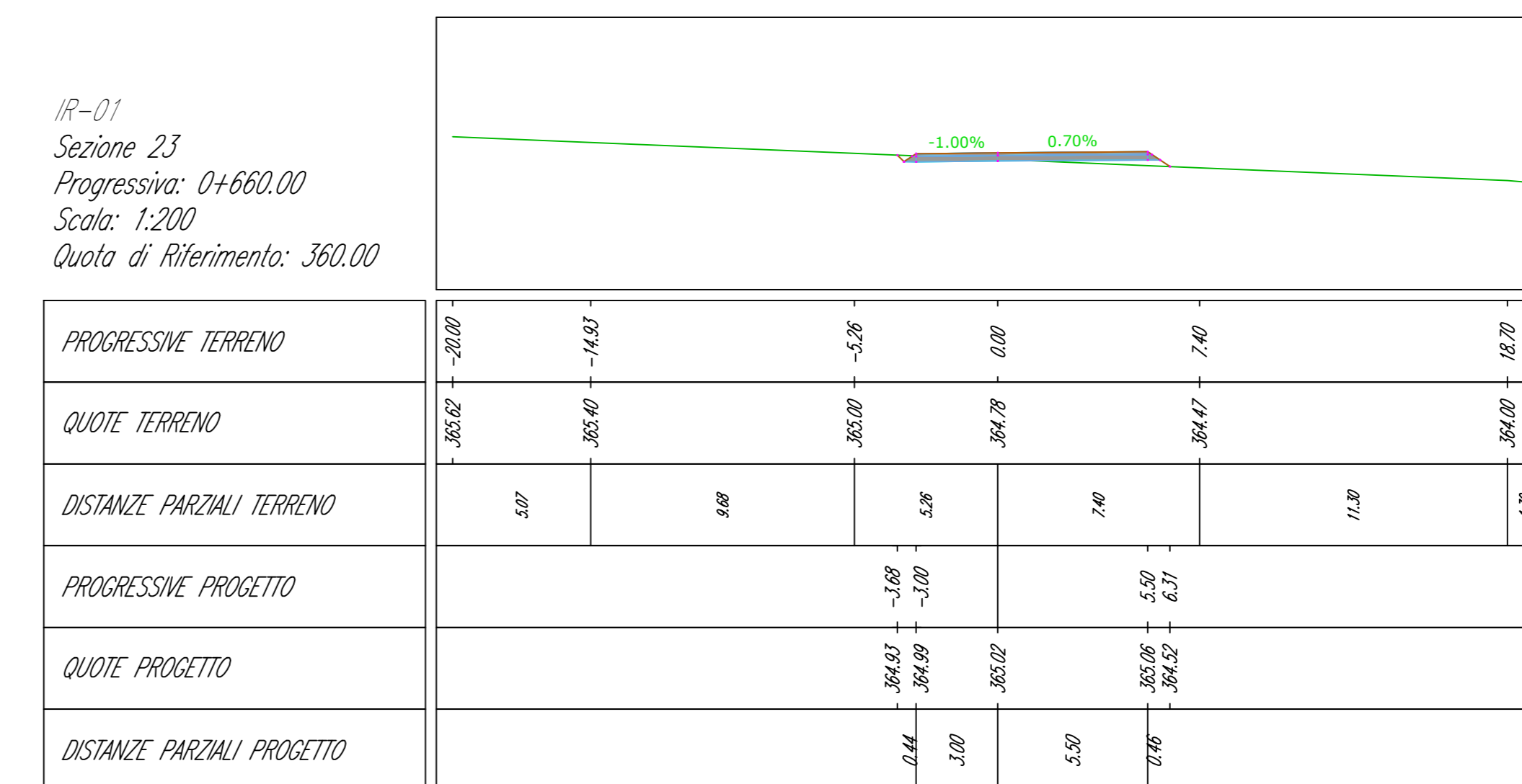
IR-01
Sezione 21
Progressiva: 0+600.00
Scala: 1:200
Quota di Riferimento: 365.00



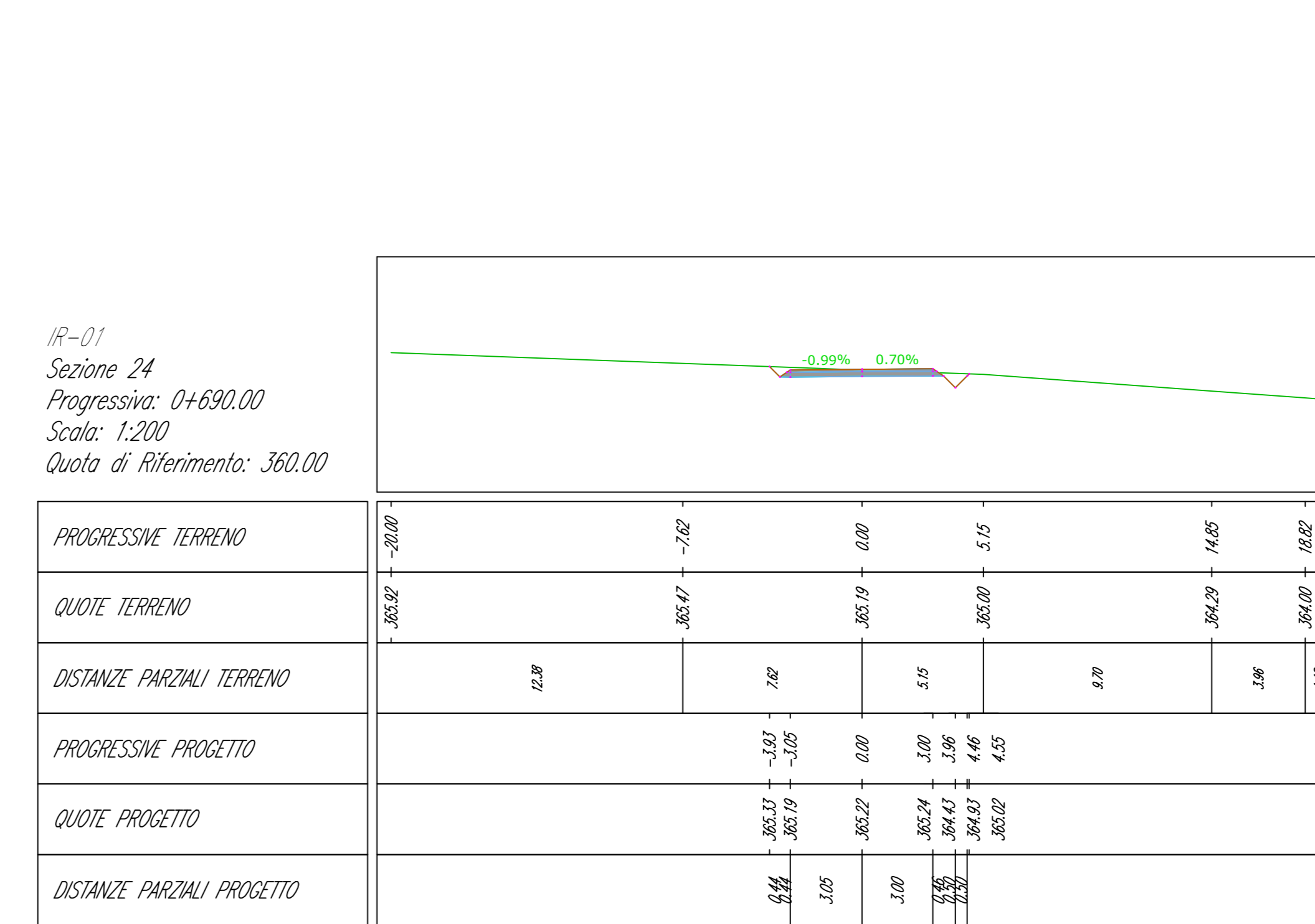
IR-01
Sezione 22
Progressiva: 0+630.00
Scala: 1:200
Quota di Riferimento: 360.00



IR-01
Sezione 23
Progressiva: 0+660.00
Scala: 1:200
Quota di Riferimento: 360.00



IR-01
Sezione 24
Progressiva: 0+690.00
Scala: 1:200
Quota di Riferimento: 360.00

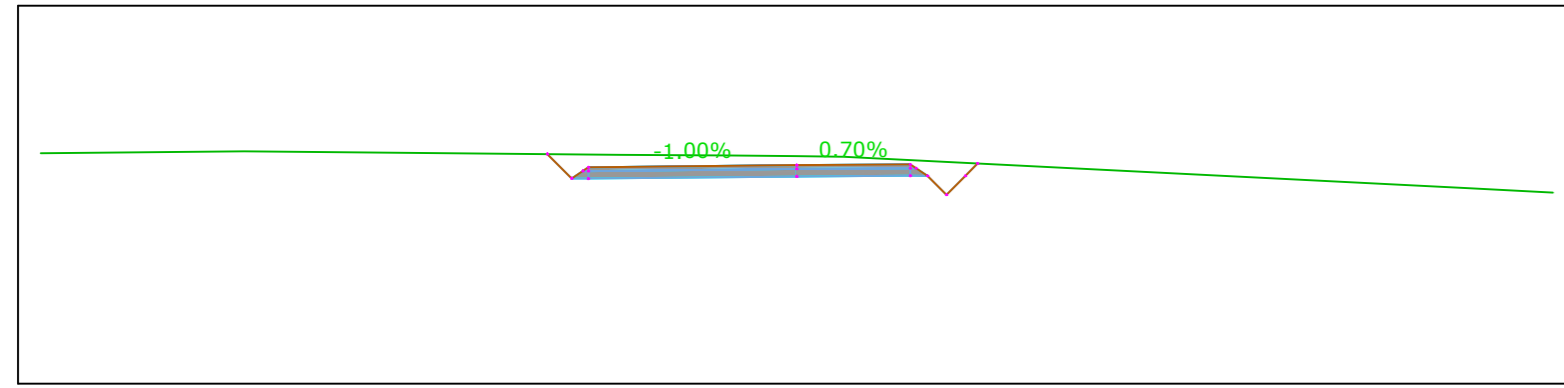


green & green
WE ENGINEERING
Via Valfranca, 5
87036 Rende (CS) - Italy
P.IVA 02990010782
Ph. (+39) 0984 842295
Fax (+39) 0984 171470
info@greengreen.it
www.greengreen.it

Il Tecnico
Ing. Leonardo Splendido

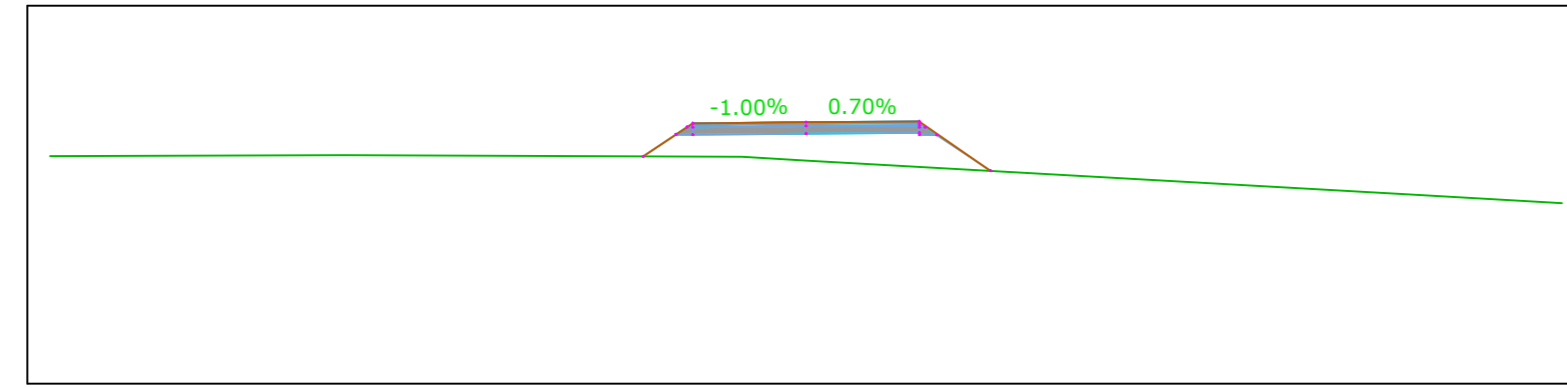
NO.	DATA	PRIMA EMISSIONE	DESCRIZIONE	D.F.	M.B.	L.S.
00	20/06/2022					
REV.				PREPARATO	CONTROLLATO	APPROVATO
IMPIANTO EOLICO DI 31MW IN LOCALITA' "FERRALZOS" COMUNI DI SUNI, SAGAMA E SCANO DI MONTEFERRO(OR), SINDIA E MACOMER (NU)						
PROGETTO: DEFINITIVO			FORMA FILE: C21BLN01DWD02200_Profilo longitudinali stradali e sezioni trasversali.pdf			
FORMATO:	SCALE:	SCALE PLOT:	FOGLIO:			
A0	1:200	1:1	22di 52			
TITOLO: PROFILI LONGITUDINALI STRADALI E SEZIONI TRASVERSALI						
CODICE ELABORATO						
IMPRESA:	TEC.:	INFO:	PROGRESSIVO:	REVISIONI:		
C21BLN01DWD02200						

IR-01
Sezione 25
Progressiva: 0+720.00
Scala: 1:200
Quota di Riferimento: 360.00



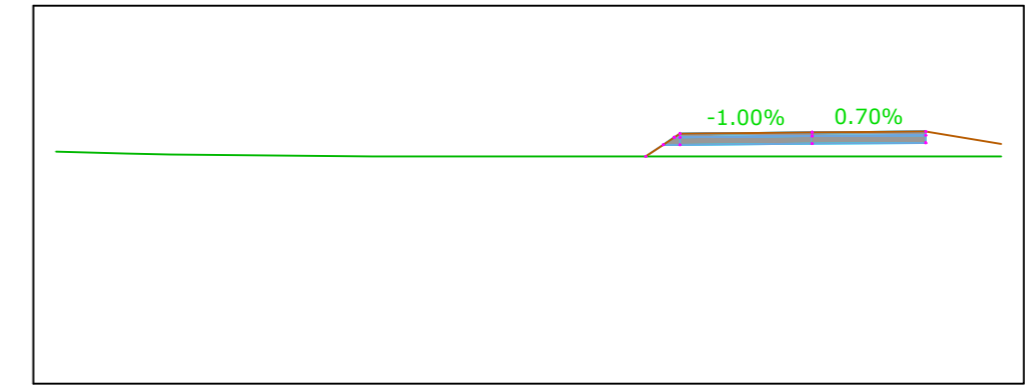
PROGRESSIVE TERRENO	20.00										
QUOTE TERRENO	386.07	386.15	-14.67								386.17
DISTANZE PARZIALI TERRENO		5.0		8.8		2.0	1.8	1.2		14.8	2.0
PROGRESSIVE PROGETTO			-4.67	-5.51							
QUOTE PROGETTO		386.07	386.17	386.78	386.00	386.00	386.00	386.00	386.00	386.00	386.17
DISTANZE PARZIALI PROGETTO		5.0	5.51	1.00	1.00	1.00	1.00	1.00	1.00	1.00	2.00

IR-01
Sezione 29
Progressiva: 0+840.00
Scala: 1:200
Quota di Riferimento: 360.00



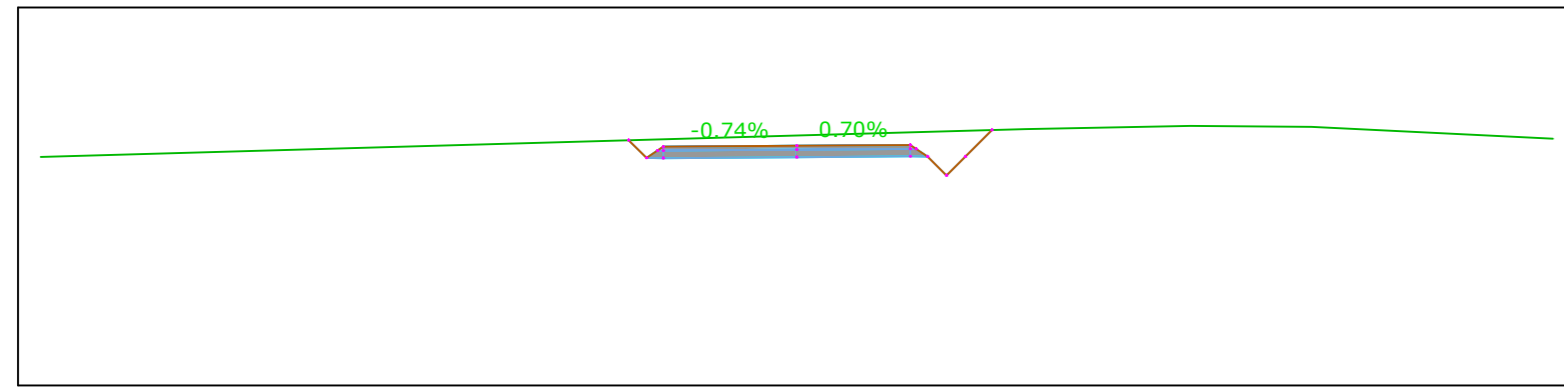
PROGRESSIVE TERRENO	20.00										
QUOTE TERRENO	386.02	386.04	-12.27								386.17
DISTANZE PARZIALI TERRENO		2.8		16.2		1.0	1.0	1.0		14.1	4.8
PROGRESSIVE PROGETTO			-4.17	-1.00							
QUOTE PROGETTO		386.02	386.08	386.91	386.91	386.91	386.91	386.91	386.91	386.91	386.17
DISTANZE PARZIALI PROGETTO		2.8	1.00	1.00	1.00	1.00	1.00	1.00	1.00	1.00	4.8

IR-01
Sezione 33
Progressiva: 0+960.00
Scala: 1:200
Quota di Riferimento: 355.00



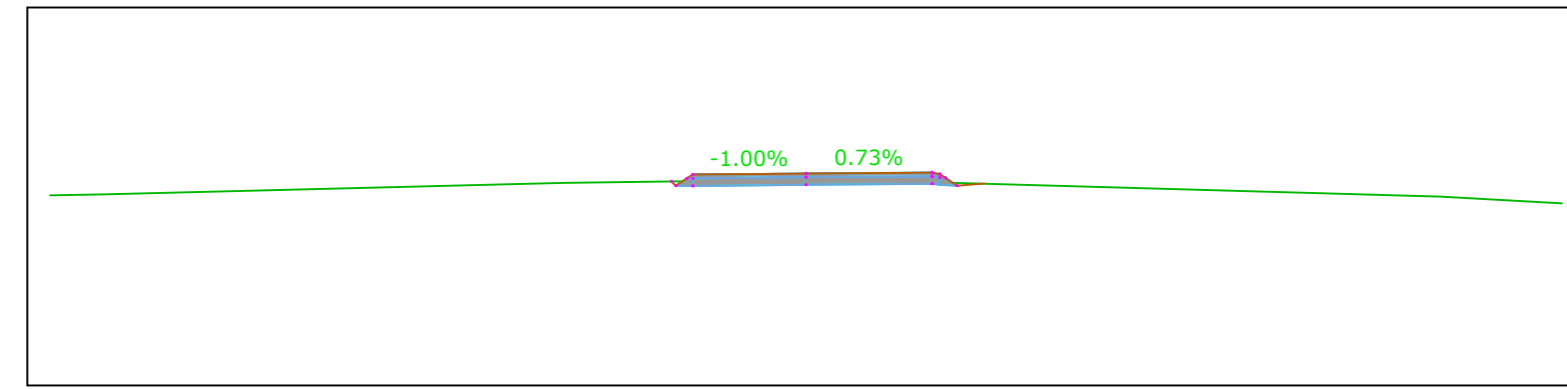
PROGRESSIVE TERRENO	20.00										
QUOTE TERRENO	381.14	381.09	-18.14								381.01
DISTANZE PARZIALI TERRENO		1.8	1.7	5.3		11.4				1.8	2.0
PROGRESSIVE PROGETTO			-4.17	-1.50							
QUOTE PROGETTO		381.01	381.01	381.01	381.01	381.01	381.01	381.01	381.01	381.01	381.01
DISTANZE PARZIALI PROGETTO		1.8	1.50	1.00	1.00	1.00	1.00	1.00	1.00	1.00	2.00

IR-01
Sezione 26
Progressiva: 0+750.00
Scala: 1:200
Quota di Riferimento: 360.00



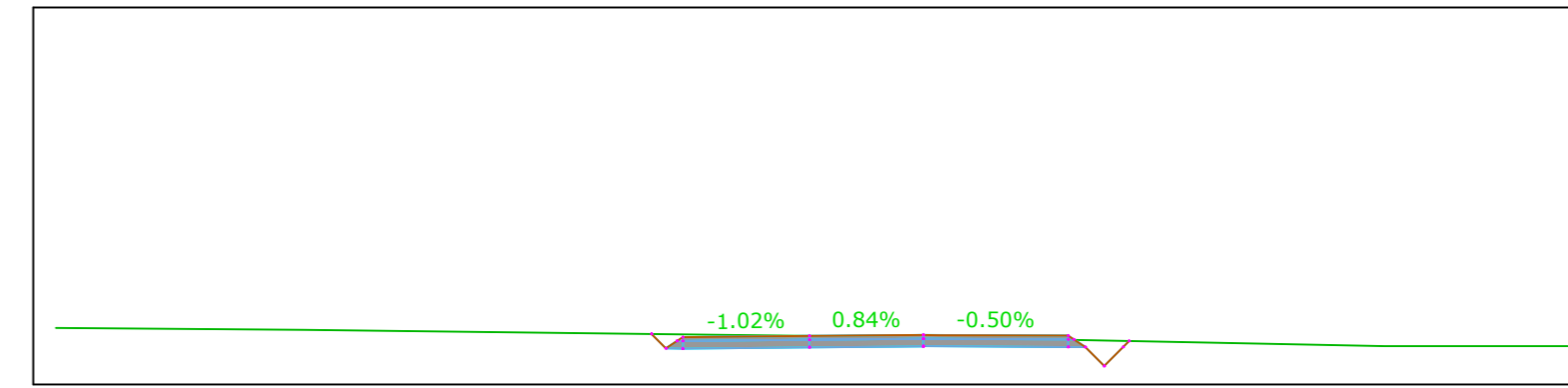
PROGRESSIVE TERRENO	20.00										
QUOTE TERRENO	386.25										386.53
DISTANZE PARZIALI TERRENO		2.00									
PROGRESSIVE PROGETTO		-4.67	-1.54								
QUOTE PROGETTO		386.19	386.01	386.14	386.00	386.00	386.00	386.00	386.00	386.00	386.19
DISTANZE PARZIALI PROGETTO		5.0	1.54	1.00	1.00	1.00	1.00	1.00	1.00	1.00	4.8

IR-01
Sezione 30
Progressiva: 0+870.00
Scala: 1:200
Quota di Riferimento: 360.00



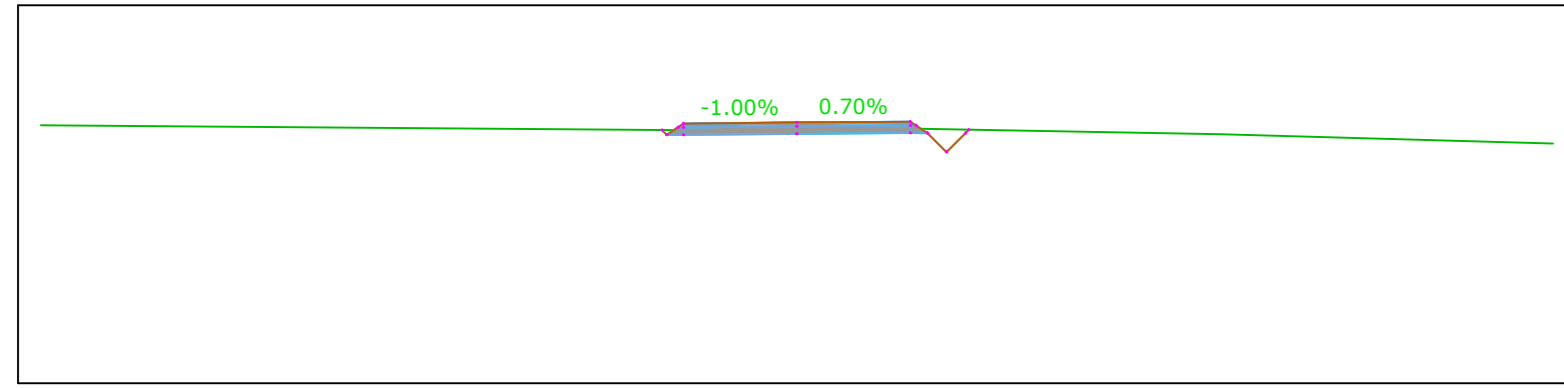
PROGRESSIVE TERRENO	20.00										
QUOTE TERRENO	383.03	383.06	-4.40								383.02
DISTANZE PARZIALI TERRENO		1.4	0.79		4.8					16.7	3.1
PROGRESSIVE PROGETTO			-1.58	-1.00							
QUOTE PROGETTO		383.04	383.08	383.08	383.08	383.08	383.08	383.08	383.08	383.08	383.02
DISTANZE PARZIALI PROGETTO		1.4	1.00	1.00	1.00	1.00	1.00	1.00	1.00	1.00	3.1

IR-01
Sezione 34
Progressiva: 0+990.00
Scala: 1:200
Quota di Riferimento: 360.00



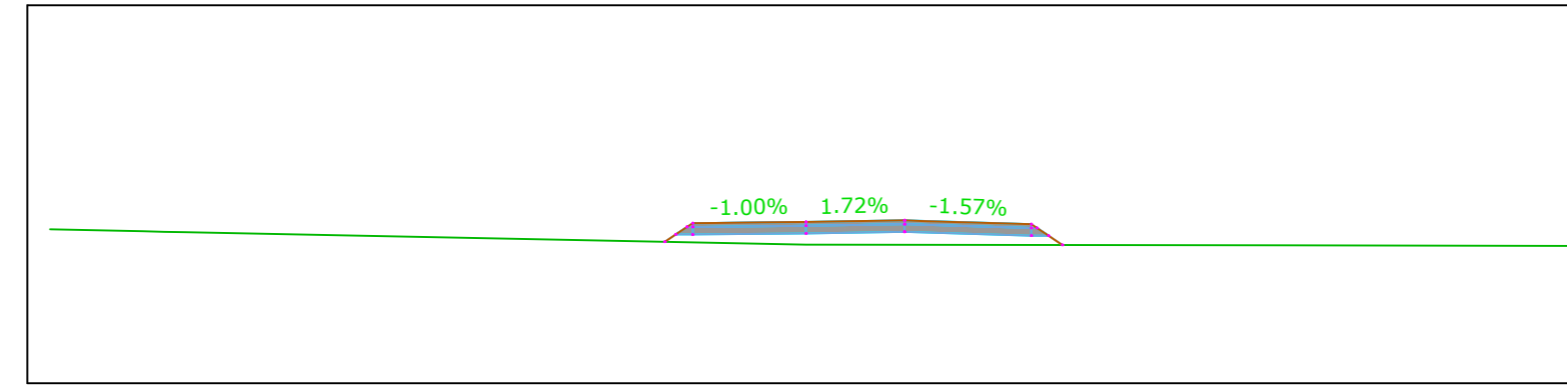
PROGRESSIVE TERRENO	20.00										
QUOTE TERRENO	381.50		381.45	-11.39							381.17
DISTANZE PARZIALI TERRENO		4.1		11.8							
PROGRESSIVE PROGETTO		-4.19	-1.17								
QUOTE PROGETTO		381.34	381.25	381.25	381.25	381.25	381.25	381.25	381.25	381.25	381.17
DISTANZE PARZIALI PROGETTO		5.0	1.17	1.00	1.00	1.00	1.00	1.00	1.00	1.00	1.17

IR-01
Sezione 27
Progressiva: 0+780.00
Scala: 1:200
Quota di Riferimento: 360.00



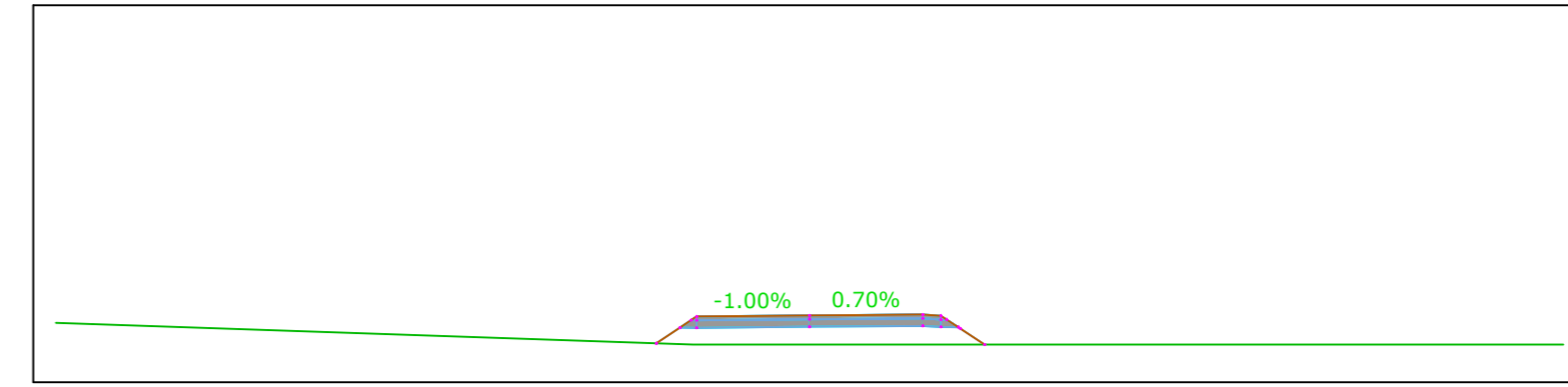
PROGRESSIVE TERRENO	20.00										
QUOTE TERRENO	386.07										386.24
DISTANZE PARZIALI TERRENO		4.7									11.21
PROGRESSIVE PROGETTO		-1.57	-1.50	0.00	2.07						
QUOTE PROGETTO		386.09	386.16	386.16	386.16	386.16	386.16	386.16	386.16	386.16	386.24
DISTANZE PARZIALI PROGETTO		4.4	1.00	1.00	1.00	1.00	1.00	1.00	1.00	1.00	11.21

IR-01
Sezione 31
Progressiva: 0+900.00
Scala: 1:200
Quota di Riferimento: 360.00



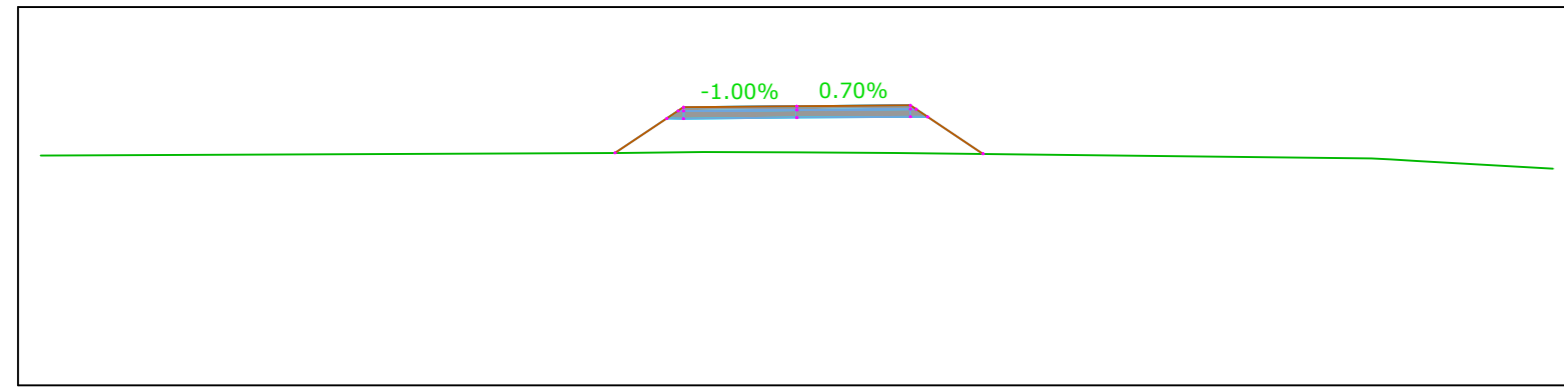
PROGRESSIVE TERRENO	20.00										
QUOTE TERRENO	384.02	384.02	-17.54								383.65
DISTANZE PARZIALI TERRENO		2.4		16.0							2.7
PROGRESSIVE PROGETTO			-3.74	-1.00							
QUOTE PROGETTO		384.02	384.02	384.02	384.02	384.02	384.02	384.02	384.02	384.02	383.65
DISTANZE PARZIALI PROGETTO		2.4	1.00	1.00	1.00	1.00	1.00	1.00	1.00	1.00	2.7

IR-01
Sezione 35
Progressiva: 1+020.00
Scala: 1:200
Quota di Riferimento: 360.00



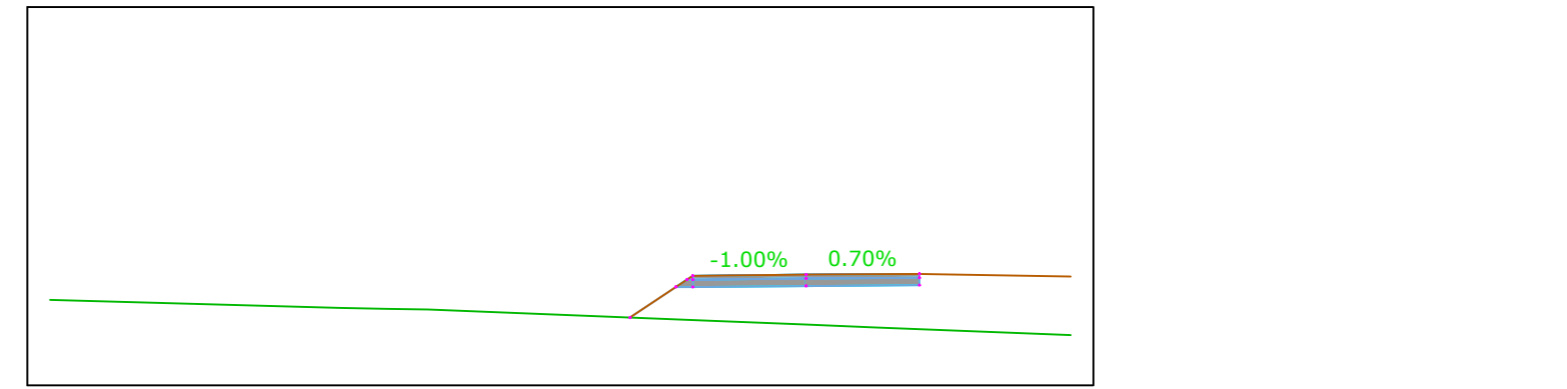
PROGRESSIVE TERRENO	20.00										
QUOTE TERRENO	381.00										381.00
DISTANZE PARZIALI TERRENO		16.0									
PROGRESSIVE PROGETTO		-4.67	-1.00								
QUOTE PROGETTO		380.93	380.93	380.93	380.93	380.93	380.93	380.93	380.93	380.93	380.93
DISTANZE PARZIALI PROGETTO		5.0	1.00	1.00	1.00	1.00	1.00	1.00	1.00	1.00	16.0

IR-01
Sezione 28
Progressiva: 0+810.00
Scala: 1:200
Quota di Riferimento: 360.00



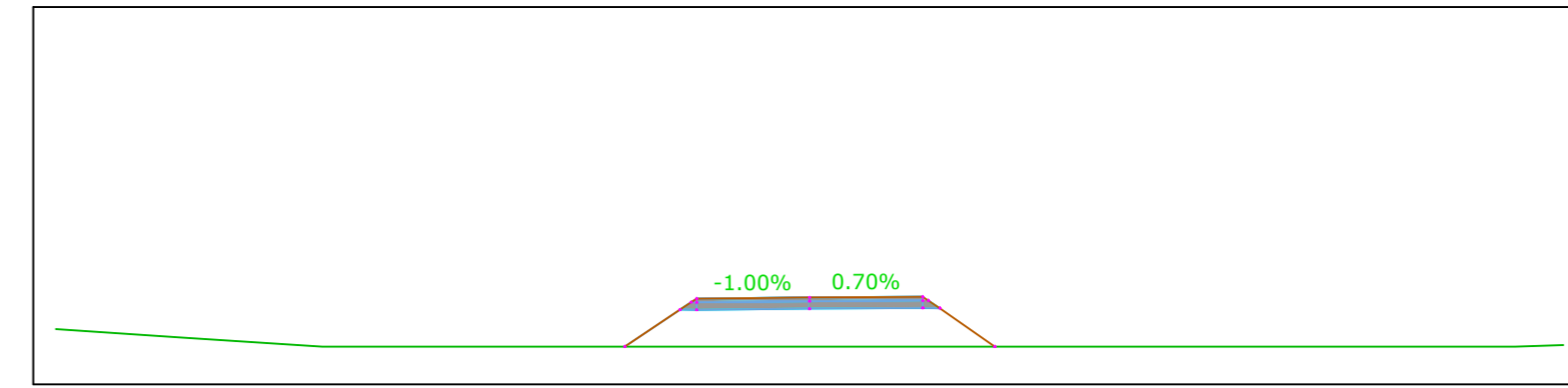
PROGRESSIVE TERRENO	20.00										
QUOTE TERRENO	386.02										386.27
DISTANZE PARZIALI TERRENO		15.0									1.0
PROGRESSIVE PROGETTO		-4.67	-1.00								
QUOTE PROGETTO		386.14	386.19	386.19	386.19	386.19	386.19	386.19	386.19	386.19	386.27
DISTANZE PARZIALI PROGETTO		1.17	1.00	1.00	1.00	1.00	1.00	1.00	1.00	1.00	1.00

IR-01
Sezione 32
Progressiva: 0+930.00
Scala: 1:200
Quota di Riferimento: 360.00



PROGRESSIVE TERRENO	20.00										
QUOTE TERRENO	382.28	382.08	-12.25								381.52
DISTANZE PARZIALI TERRENO		7.8									7.0
PROGRESSIVE PROGETTO			-1.11	-1.00							
QUOTE PROGETTO		382.09	382.09	382.09	382.09	382.09	382.09	382.09	382.09	382.09	381.52
DISTANZE PARZIALI PROGETTO		1.22	1.00	1.00	1.00	1.00	1.00	1.00	1.00	1.00	7.0

IR-01
Sezione 36
Progressiva: 1+050.00
Scala: 1:200
Quota di Riferimento: 360.00



PROGRESSIVE TERRENO	20.00										
QUOTE TERRENO	381.46	381.25	-16.71								381.09
DISTANZE PARZIALI TERRENO		3.7	2.9		12.4						2.4
PROGRESSIVE PROGETTO			-4.90	-1.00							
QUOTE PROGETTO		381.00	381.00	381.00	381.00	381.00	381.00	381.00	381.00	381.00	381.09
DISTANZE PARZIALI PROGETTO		1.46	1.00	1.00	1.00	1.00	1.00	1.00	1.00	1.00	12.4

green & green
WE ENGINEERING

Il Tecnico
Ing. Leonardo Splendido

Green & Green S.r.l.
Via V. Alfieri, snc,
87038 Rende (CS) - Italy
P.IVA 02900010782
Ph. (+39) 0984 842295
Fax (+39) 0984 171470
info@greeneng.it
www.greeneng.it

00	20/06/2022	PRIMA EMISSIONE		D.F.	M.B.	L.S.
REV.	DATA	DESCRIZIONE		PREPAREDATO	CONTROLLATO	APPROVATO

IMPIANTO EOLICO DI 31MW IN LOCALITA' "FERRALZOS"
COMUNI DI SUNI, SAGAMA E SCANO DI MONTEFERRO(OR), SINDIA E MACOMER (NU)

Wind Energy
Suni Srl

PROGETTO: DEFINITIVO

FORMA FILE: C21BLN001DWD02200_Profilo longitudinali stradali e sezioni trasversali.pdf

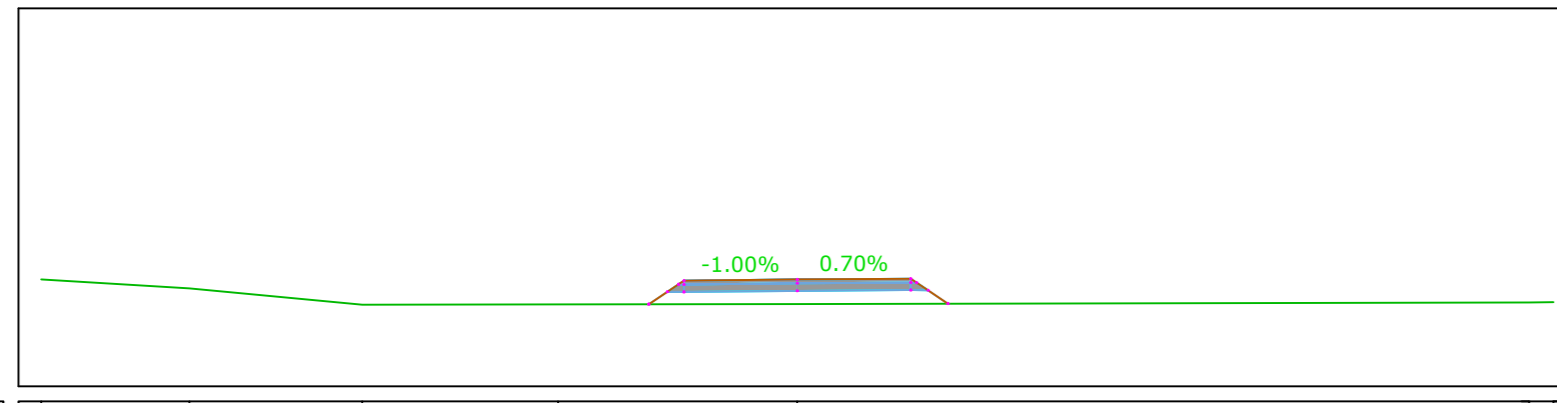
FORMATO: A0	SCALA: 1:200	SCALA PLOT: 1:1	FOGLIO: 23 di 52
-------------	--------------	-----------------	------------------

TITOLO: PROFILI LONGITUDINALI STRADALI E SEZIONI TRASVERSALI

CODICE ELABORATO			
REV.	DATA	PROGRESSIVO	REVISIONE
C21BLN001DWD02200			

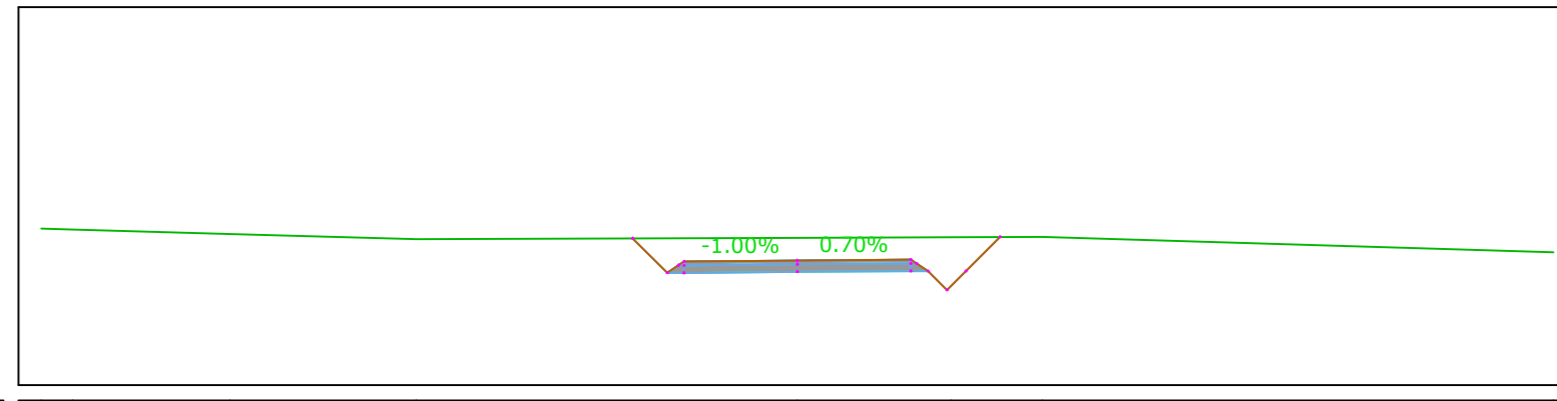
green & green
WE ENGINEERING

IR-01
Sezione 37
Progressiva: 1+080.00
Scala: 1:200
Quota di Riferimento: 360.00



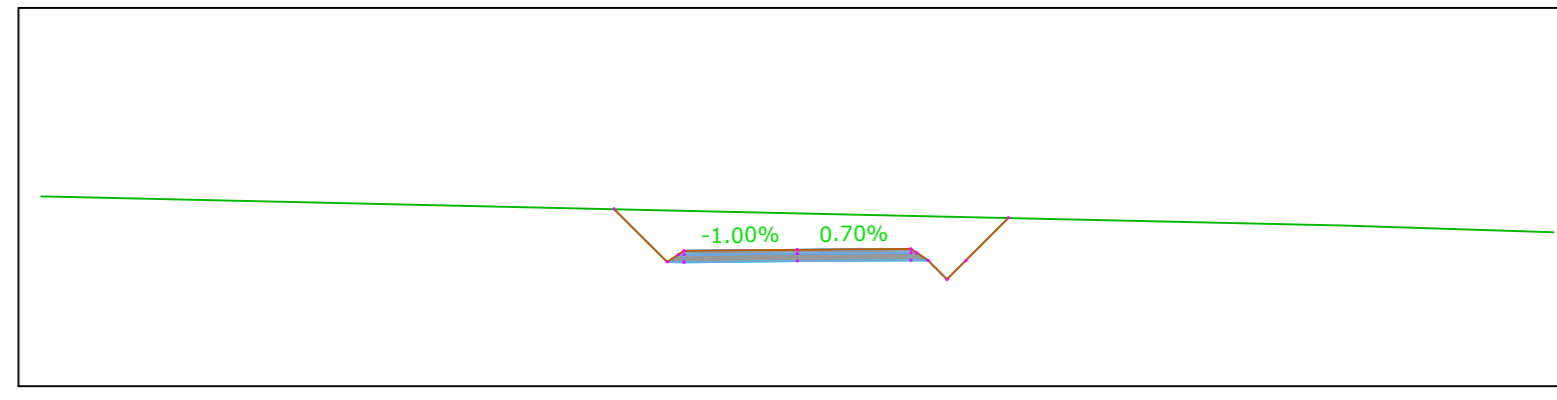
PROGRESSIVE TERRENO	20.00	10.00	11.50	6.33	0.00	18.90	20.00
QUOTE TERRENO	362.67	362.29	362.16	362.17	362.18	362.27	362.27
DISTANZE PARZIALI TERRENO	1.89	4.50	5.80	4.33		18.90	
PROGRESSIVE PROGETTO			-1.51	-1.00	0.00	1.00	2.50
QUOTE PROGETTO			362.17	362.00	362.61	362.69	362.71
DISTANZE PARZIALI PROGETTO		5.50	1.00	1.00	1.00	0.50	0.50

IR-01
Sezione 38
Progressiva: 1+110.00
Scala: 1:200
Quota di Riferimento: 360.00



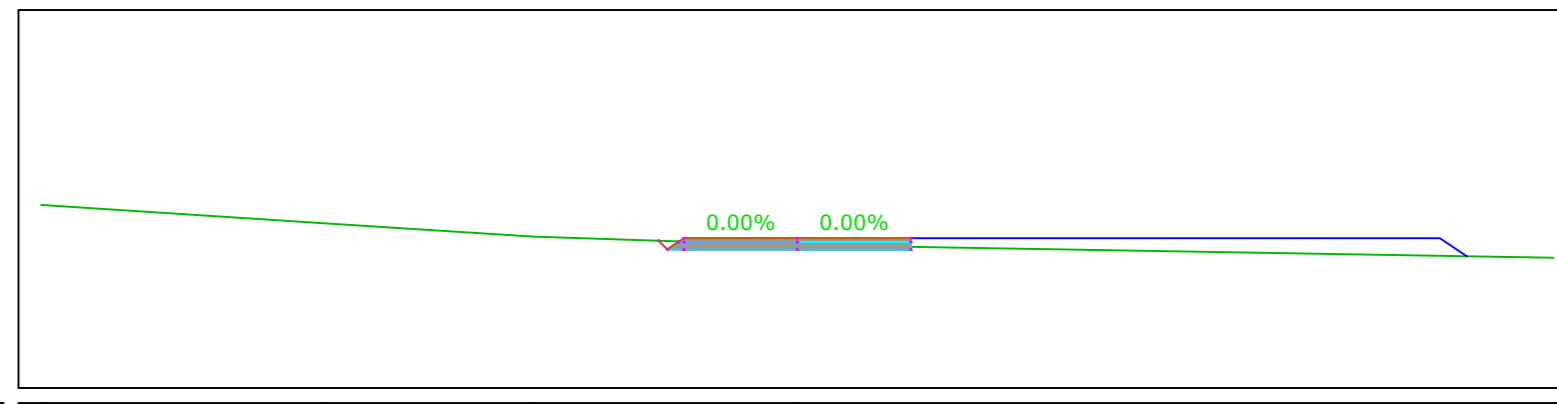
PROGRESSIVE TERRENO	20.00	10.00	10.00	0.00	4.07	6.49	20.00
QUOTE TERRENO	364.12	364.10	364.06	364.00	364.02	364.01	364.02
DISTANZE PARZIALI TERRENO	4.14	4.44	10.00	4.07	2.41	12.50	
PROGRESSIVE PROGETTO		-4.15	-1.00	1.00	1.96	4.46	5.38
QUOTE PROGETTO		363.88	363.17	363.19	363.12	363.12	363.12
DISTANZE PARZIALI PROGETTO		0.57	1.00	1.00	0.96	0.50	0.50

IR-01
Sezione 39
Progressiva: 1+140.00
Scala: 1:200
Quota di Riferimento: 360.00



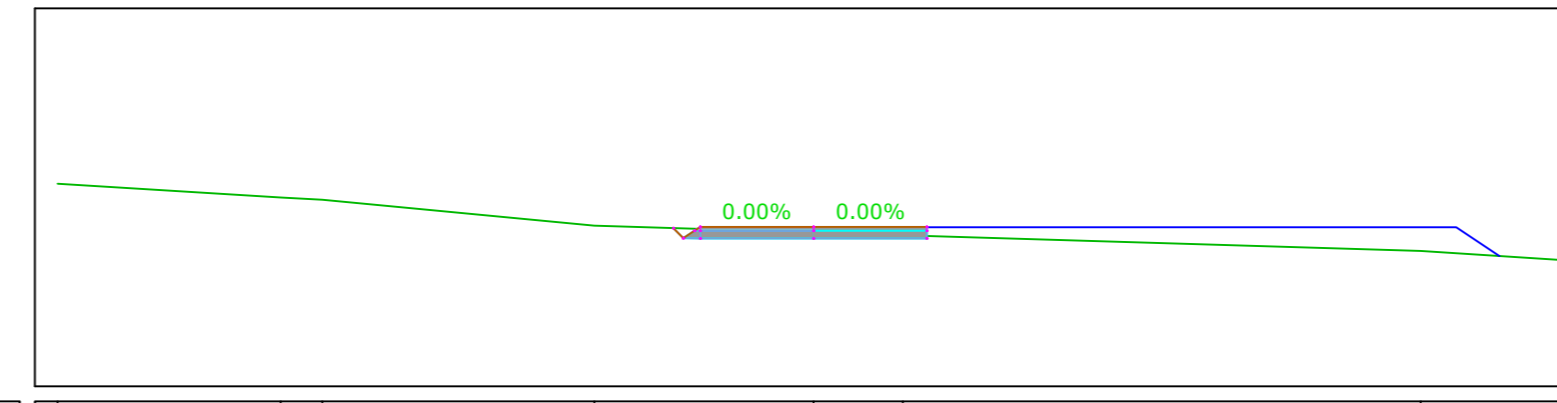
PROGRESSIVE TERRENO	20.00	10.00	0.00	14.47	20.00
QUOTE TERRENO	363.78	363.78	364.17	364.15	364.17
DISTANZE PARZIALI TERRENO		10.17		5.83	
PROGRESSIVE PROGETTO		-4.14	-1.00	1.00	5.89
QUOTE PROGETTO		364.00	363.78	363.61	363.61
DISTANZE PARZIALI PROGETTO		1.40	1.00	1.00	2.49

IR-01
Sezione 40
Progressiva: 1+175.00
Scala: 1:200
Quota di Riferimento: 360.00



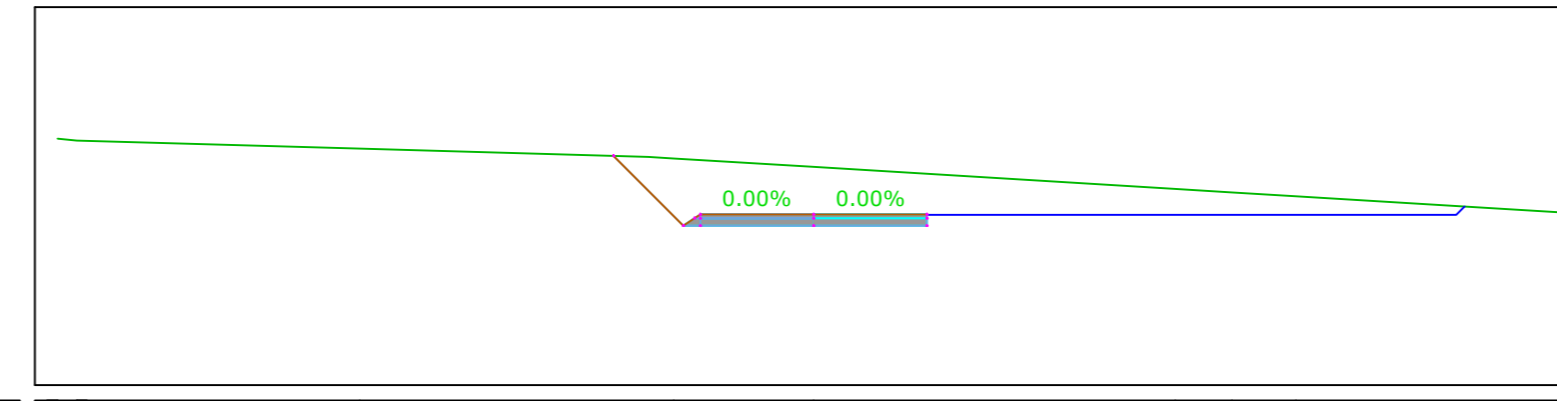
PROGRESSIVE TERRENO	20.00	12.41	6.59	0.00	20.00
QUOTE TERRENO	364.69	364.35	364.00	363.79	363.74
DISTANZE PARZIALI TERRENO	2.27	5.44	6.17	20.00	
PROGRESSIVE PROGETTO		-1.00	0.54	0.00	1.73
QUOTE PROGETTO		363.96	363.96	363.96	363.96
DISTANZE PARZIALI PROGETTO		1.00	0.54	0.50	0.69

IR-01
Sezione 41
Progressiva: 1+200.00
Scala: 1:200
Quota di Riferimento: 360.00



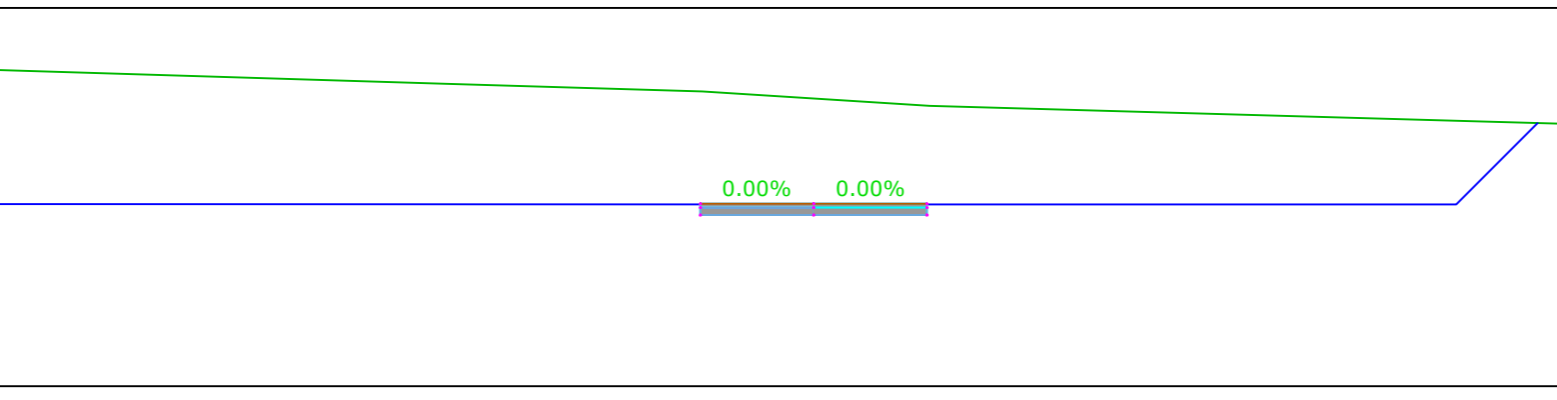
PROGRESSIVE TERRENO	20.00	14.00	5.80	0.00	2.38	12.30	16.00	20.00
QUOTE TERRENO	363.38	363.00	364.83	364.25	364.07	364.00	363.59	363.37
DISTANZE PARZIALI TERRENO	5.80	7.10	2.30	5.80	2.38	12.30	5.80	
PROGRESSIVE PROGETTO		-1.00	1.00	0.00	1.00	16.00		
QUOTE PROGETTO		364.21	364.21	364.21	364.21	364.21	364.15	364.15
DISTANZE PARZIALI PROGETTO			1.00			16.00		

IR-01
Sezione 42
Progressiva: 1+230.00
Scala: 1:200
Quota di Riferimento: 360.00



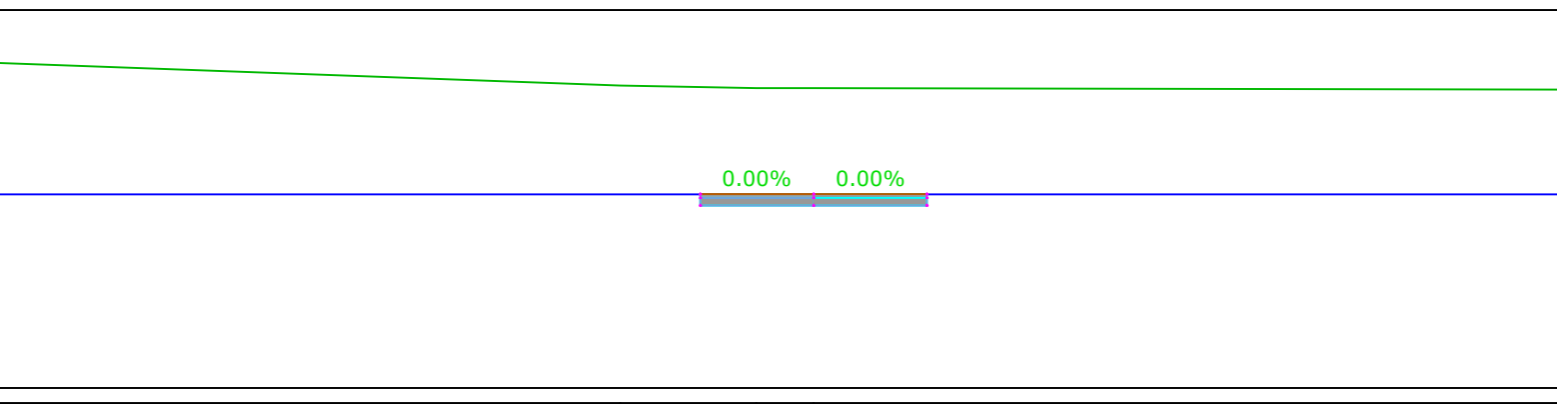
PROGRESSIVE TERRENO	20.00	12.00	12.00	11.07	12.78	20.00
QUOTE TERRENO	365.47	365.26	365.26	365.10	365.00	364.96
DISTANZE PARZIALI TERRENO	7.00	7.00	2.00	5.80	2.00	2.00
PROGRESSIVE PROGETTO		-1.00	2.16	1.61	6.07	6.05
QUOTE PROGETTO		364.51	364.51	364.51	364.51	364.51
DISTANZE PARZIALI PROGETTO		1.00	1.20	1.45	2.42	0.97

IR-01
Sezione 43
Progressiva: 1+260.00
Scala: 1:200
Quota di Riferimento: 360.00



PROGRESSIVE TERRENO	46.00	32.81	25.89	9.25	2.54	0.00	17.72	20.00
QUOTE TERRENO	368.65	368.57	368.60	368.60	368.79	368.79	368.89	368.87
DISTANZE PARZIALI TERRENO	6.19	7.00	6.89	6.89	2.94	1.00	7.80	
PROGRESSIVE PROGETTO		-26.69	-26.91	-26.89	-26.89	-26.89	-26.89	-26.89
QUOTE PROGETTO		368.65	368.65	368.65	368.65	368.65	368.65	368.65
DISTANZE PARZIALI PROGETTO		2.70	7.02	7.02	1.62	1.62	1.62	1.62

IR-01
Sezione 44
Progressiva: 1+290.00
Scala: 1:200
Quota di Riferimento: 360.00



PROGRESSIVE TERRENO	46.00	34.10	22.80	5.12	1.51	0.00	25.84	20.00
QUOTE TERRENO	368.07	368.00	368.09	368.09	368.12	368.12	368.12	368.12
DISTANZE PARZIALI TERRENO	5.80	1.27	27.80	3.01	1.27	25.84	1.27	1.27
PROGRESSIVE PROGETTO		-28.67	-25.89	-25.89	-25.89	-25.89	-25.89	-25.89
QUOTE PROGETTO		368.09	368.12	368.12	368.12	368.12	368.12	368.12
DISTANZE PARZIALI PROGETTO		1.27	25.89	6.66	2.18	5.04	0.50	0.50

green & green
WE ENGINEERING

Il Tecnico
Ing. Leonardo Splendido

Green & Green S.r.l.
Via V. Alfieri, snc
57036 Roselle (CS) - Italy
P.IVA 02900010782
Ph. (+39) 0984 844295
Fax (+39) 0984 171470
info@greenandgreen.it
www.greenandgreen.it

00	20/06/2022	PRIMA EMISSIONE	D.F.	M.B.	L.S.
REV		DESCRIZIONE	PREPARATO	CONTROLLATO	APPROVATO

IMPIANTO EOLICO DI 31MW IN LOCALITA' "FERRALZOS"
COMUNI DI SUNI, SAGAMA E SCANO DI MONTEFERRO(OR), SINDIA E MACOMER (NU)

Wind Energy Suni Srl

PROGETTO: DEFINITIVO

FORMA FILE: C21BLN001DWD02200_Profilo longitudinali stradali e sezioni trasversali.pdf

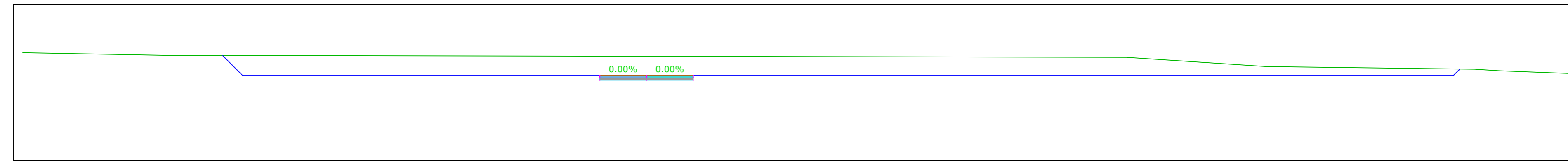
FORMATO: A0	SCALA: 1:200	SCALA PLOT: 1:1	FOGLIO: 24 di 52
-------------	--------------	-----------------	------------------

TITOLO: PROFILI LONGITUDINALI STRADALI E SEZIONI TRASVERSALI

CODICE ELABORATO			
IMBASTO	RIC. INFO	PROGRESSIVO	REVISIONE
C21BLN001DWD02200			

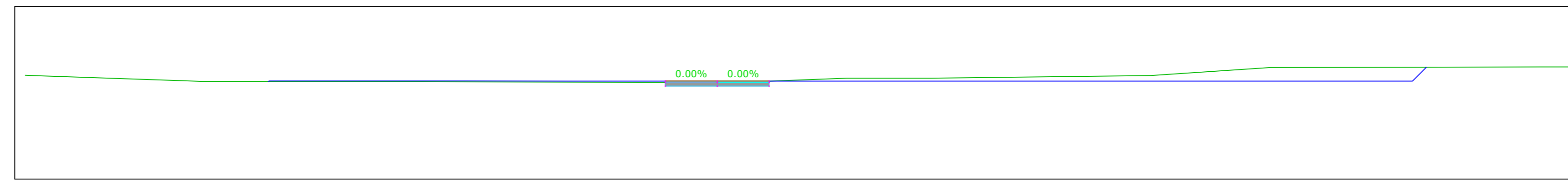
green & green
WE ENGINEERING

IR-01
Sezione 45
Progressiva: 1+320,00
Scala: 1:200
Quota di Riferimento: 360,00



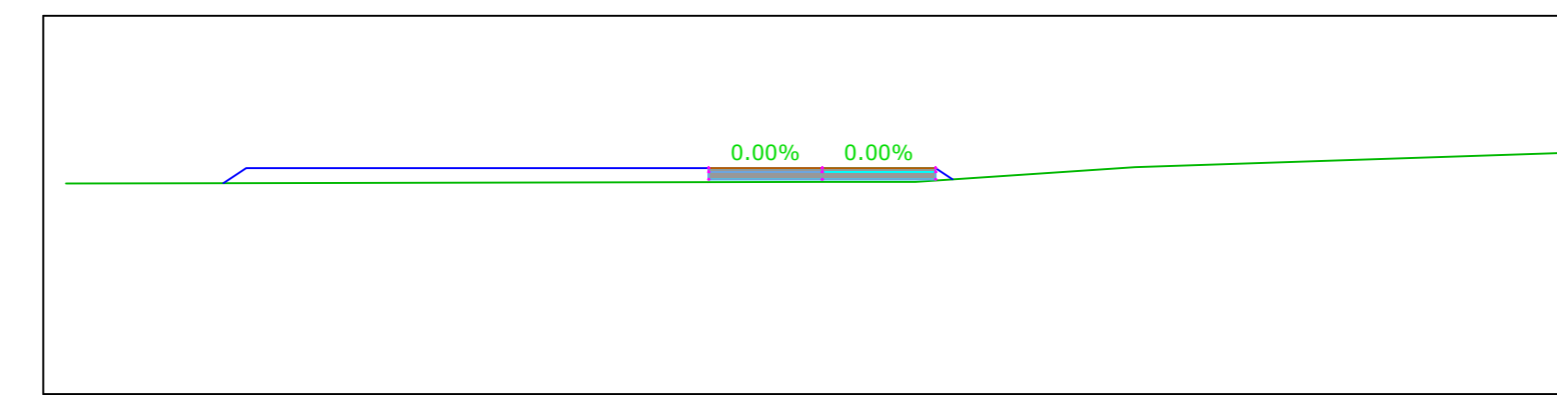
PROGRESSIVE TERRENO	46,00	38,05	31,06	0,00	19,15	31,78	38,78	46,00
QUOTE TERRENO	386,69	386,72	386,71	386,66	386,62	386,60	386,60	386,57
DISTANZE PARZIALI TERRENO	0,00	8,00	7,00	2,70	2,60	7,00	7,00	0,00
PROGRESSIVE PROGETTO		327,19	328,09	328,42	328,42	328,42	328,42	328,42
QUOTE PROGETTO		386,72	386,43	386,43	386,43	386,43	386,43	386,43
DISTANZE PARZIALI PROGETTO		0,00	11,57	14,47	0,00	24,14	0,00	0,00

IR-01
Sezione 46
Progressiva: 1+345,04
Scala: 1:200
Quota di Riferimento: 360,00



PROGRESSIVE TERRENO	46,00	39,78	35,82	0,00	7,49	12,29	25,05	41,59
QUOTE TERRENO	386,69	386,66	386,64	386,60	386,58	386,54	386,46	386,49
DISTANZE PARZIALI TERRENO	0,00	11,14	8,89	7,11	6,89	4,89	12,89	4,14
PROGRESSIVE PROGETTO		345,54	345,57	345,57	345,57	345,57	345,57	345,57
QUOTE PROGETTO		386,65	386,69	386,69	386,69	386,69	386,69	386,69
DISTANZE PARZIALI PROGETTO		7,71	2,85	7,11	6,89	0,00	27,15	5,14

IR-01
Sezione 47
Progressiva: 1+373,60
Scala: 1:200
Quota di Riferimento: 360,00



PROGRESSIVE TERRENO	46,00	42,71	0,00	4,29	20,00
QUOTE TERRENO	386,67	386,59	386,61	386,61	386,60
DISTANZE PARZIALI TERRENO	0,00	15,31	1,41	5,41	11,27
PROGRESSIVE PROGETTO		373,60	373,60	373,60	373,60
QUOTE PROGETTO		386,67	386,67	386,67	386,67
DISTANZE PARZIALI PROGETTO		7,00	12,27	1,00	2,49

green & green
WE ENGINEERING
Green & Green S.r.l.
Via V. Alfieri, snc
67038, Rendè (CS) - Italy
P.IVA 0290010792
Ph. (+39) 0984 842395
Fax (+39) 0984 171470
info@greenandgreen.it
www.greenandgreen.it

Il Tecnico
Ing. Leonardo Splendido

REV.	DATA	DESCRIZIONE	PREPARATO	CONTROLLATO	APPROVATO
00	20/06/2022	PRIMA EMISSIONE	D.F.	M.B.	L.S.

IMPIANTO EOLICO DI 31MW IN LOCALITA' "FERRALZOS"
COMUNI DI SUNI, SAGAMA E SCANO DI MONTEFERRO (OR), SINDIA E MACOMER (NU)

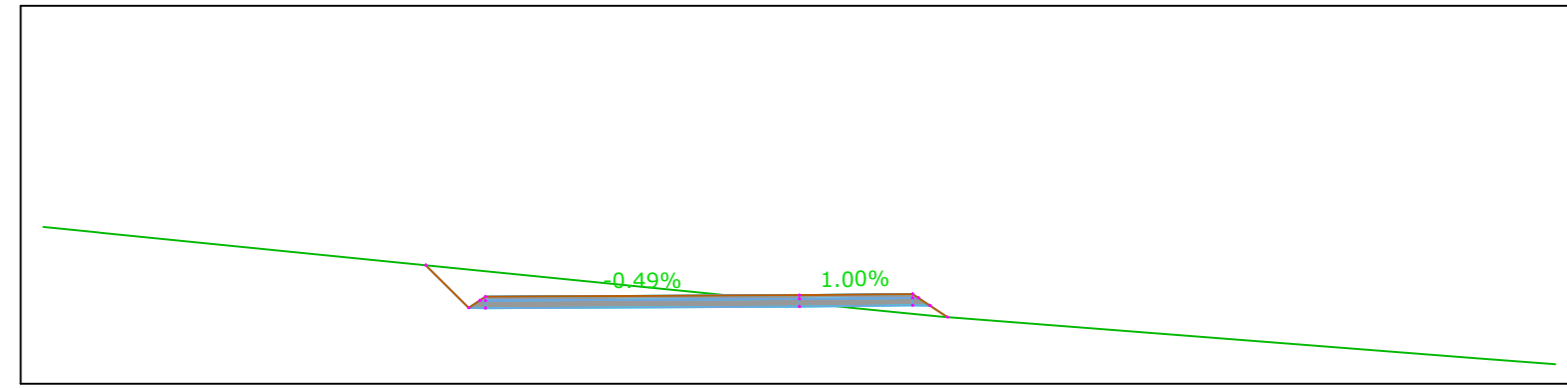
Wind Energy Suni Srl

PROGETTO:	DEFINITIVO
NOME FILE:	C21BLN001DWD02200_Profilo longitudinali stradali e sezioni trasversali.pdf
FORMATO:	A0
SCALA:	1:200
SCALA PLOT:	1:1
FOGLIO:	25 di 52

green & green
WE ENGINEERING

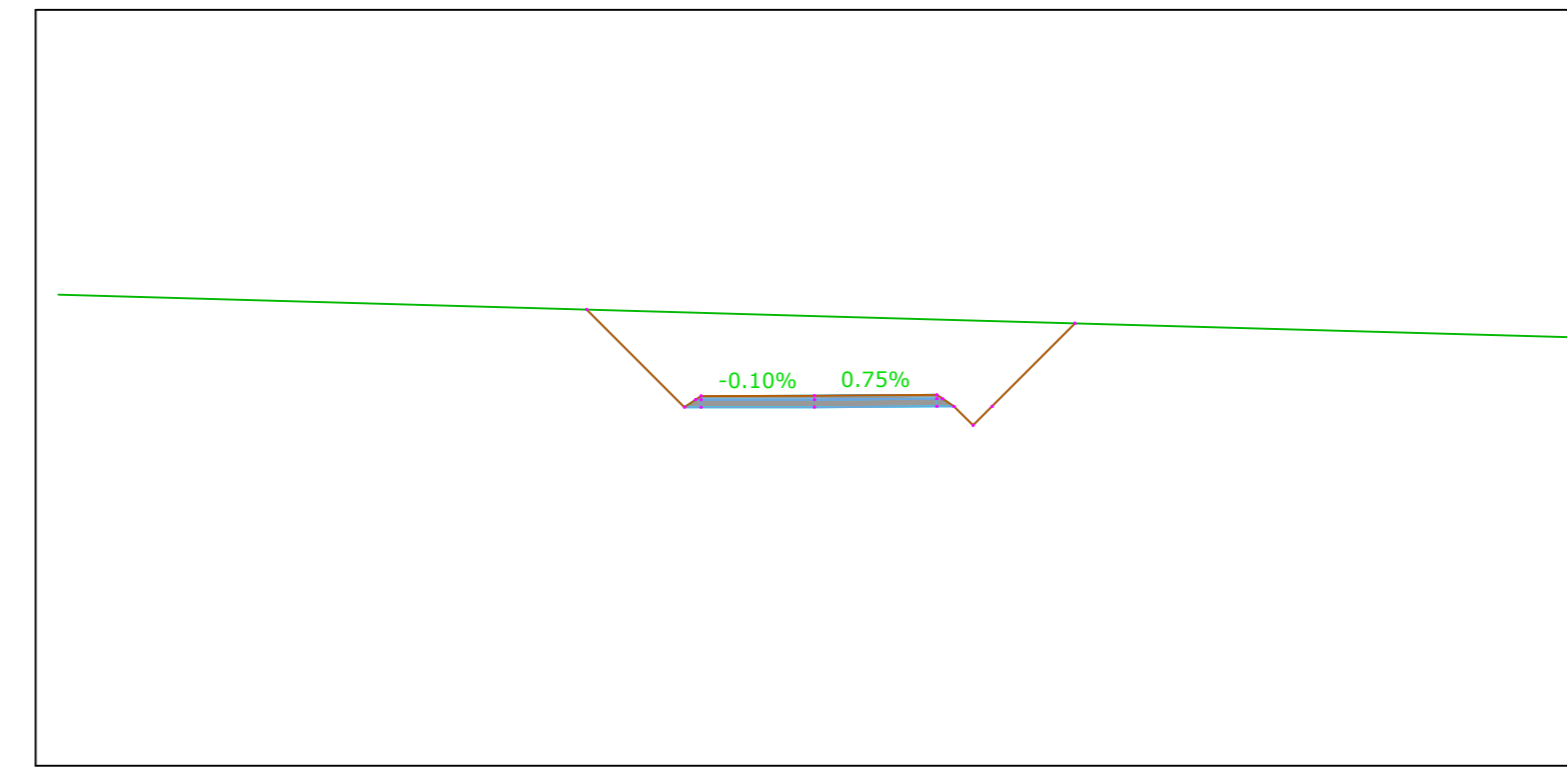
TITOLO:	PROFILI LONGITUDINALI STRADALI E SEZIONI TRASVERSALI		
CODICE ELABORATO			
ABBAND.	REC.	INFO.	PROGRESSIVO
C21BLN001DWD02200	01	DWD02	20

IP-02
Sezione 1
Progressiva: 0+120.00
Scala: 1:200
Quota di Riferimento: 400.00



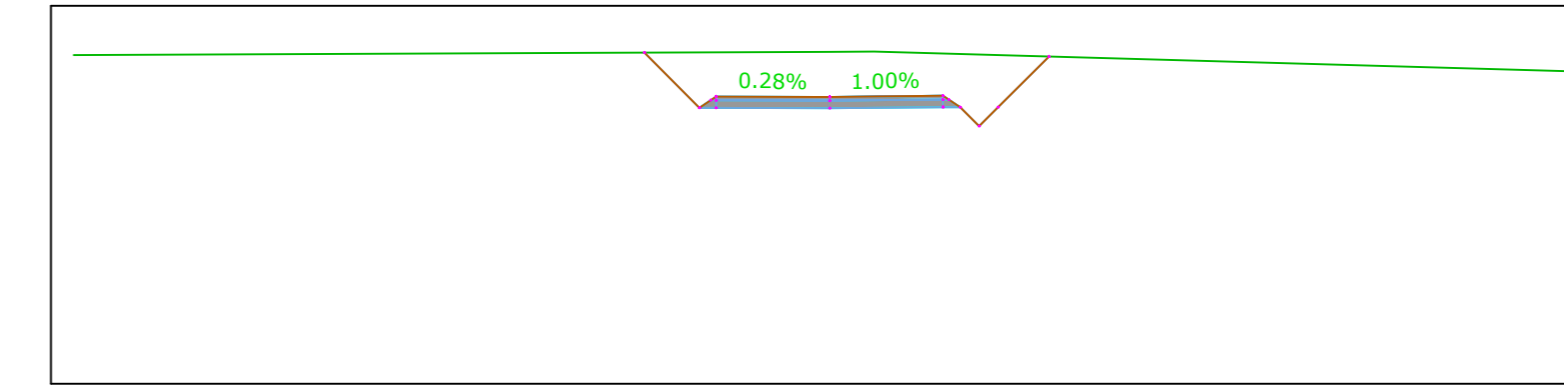
PROGRESSIVE TERRENO	0+00.00	0+10.00	0+20.00	0+30.00	0+40.00	0+50.00	0+60.00	0+70.00	0+80.00	0+90.00	0+100.00	0+110.00	0+120.00
QUOTE TERRENO	404.15	404.00	403.85	403.70	403.55	403.40	403.25	403.10	402.95	402.80	402.65	402.50	402.35
DISTANZE PARZIALI TERRENO	1.00	1.00	1.00	1.00	1.00	1.00	1.00	1.00	1.00	1.00	1.00	1.00	1.00
PROGRESSIVE PROGETTO													
QUOTE PROGETTO													
DISTANZE PARZIALI PROGETTO													

IP-02
Sezione 4
Progressiva: 0+210.00
Scala: 1:200
Quota di Riferimento: 390.00



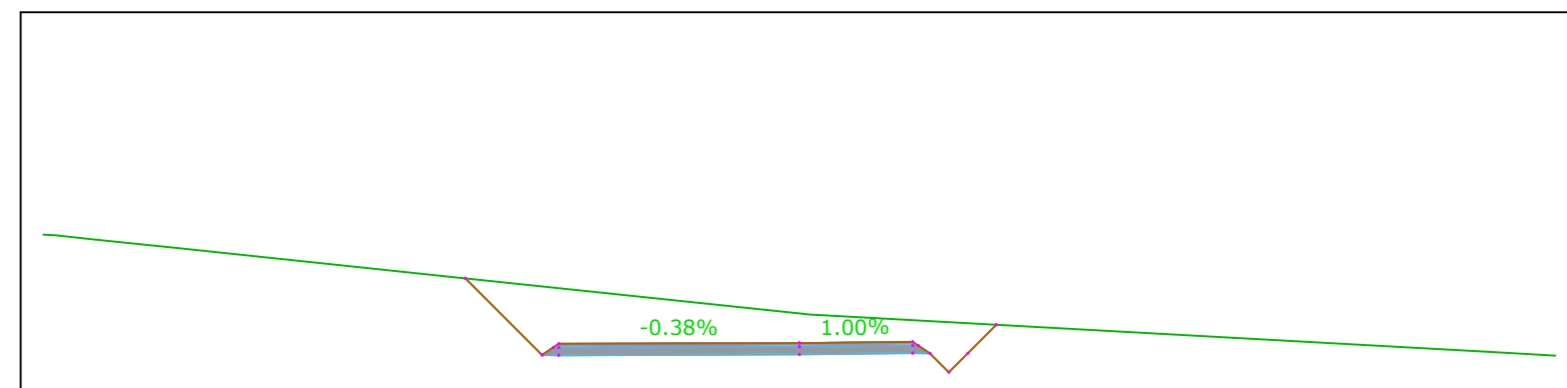
PROGRESSIVE TERRENO	0+200.00	0+210.00	0+220.00	0+230.00	0+240.00	0+250.00	0+260.00	0+270.00	0+280.00	0+290.00	0+300.00
QUOTE TERRENO	402.46	402.30	402.15	402.00	401.85	401.70	401.55	401.40	401.25	401.10	400.95
DISTANZE PARZIALI TERRENO		1.00	1.00	1.00	1.00	1.00	1.00	1.00	1.00	1.00	1.00
PROGRESSIVE PROGETTO											
QUOTE PROGETTO											
DISTANZE PARZIALI PROGETTO											

IP-02
Sezione 7
Progressiva: 0+300.00
Scala: 1:200
Quota di Riferimento: 390.00



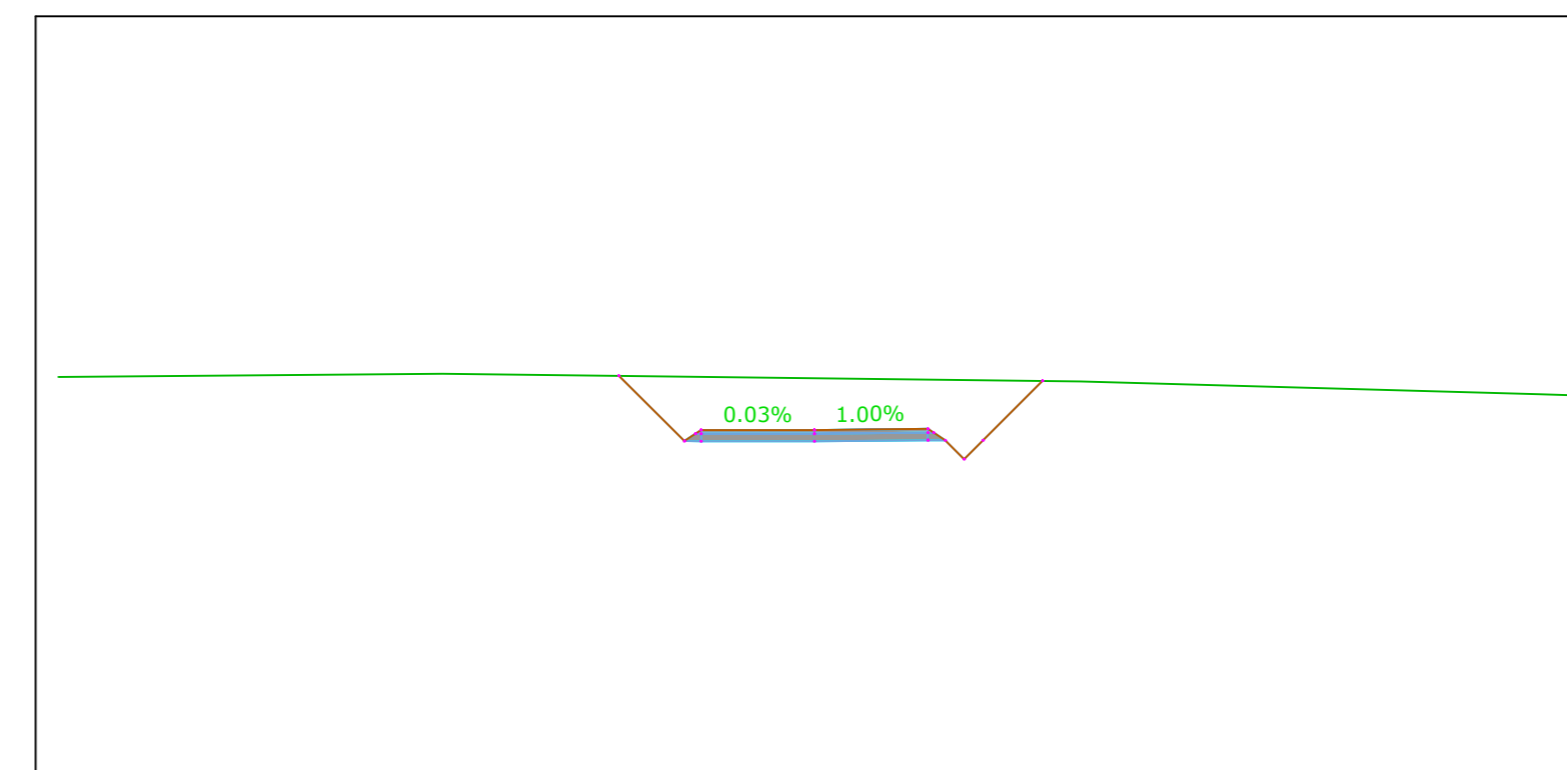
PROGRESSIVE TERRENO	0+290.00	0+300.00	0+310.00	0+320.00	0+330.00	0+340.00	0+350.00	0+360.00	0+370.00	0+380.00	0+390.00	0+400.00
QUOTE TERRENO	396.20	396.05	395.90	395.75	395.60	395.45	395.30	395.15	395.00	394.85	394.70	394.55
DISTANZE PARZIALI TERRENO		1.00	1.00	1.00	1.00	1.00	1.00	1.00	1.00	1.00	1.00	1.00
PROGRESSIVE PROGETTO												
QUOTE PROGETTO												
DISTANZE PARZIALI PROGETTO												

IP-02
Sezione 2
Progressiva: 0+150.00
Scala: 1:200
Quota di Riferimento: 400.00



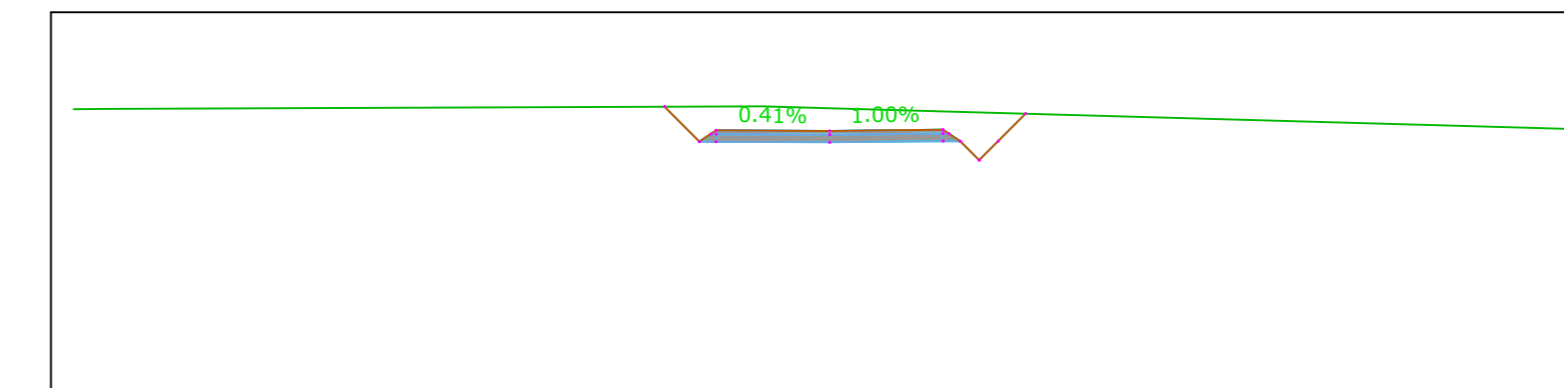
PROGRESSIVE TERRENO	0+140.00	0+150.00	0+160.00	0+170.00	0+180.00	0+190.00	0+200.00	0+210.00	0+220.00	0+230.00	0+240.00	0+250.00
QUOTE TERRENO	404.12	404.00	403.88	403.76	403.64	403.52	403.40	403.28	403.16	403.04	402.92	402.80
DISTANZE PARZIALI TERRENO		1.00	1.00	1.00	1.00	1.00	1.00	1.00	1.00	1.00	1.00	1.00
PROGRESSIVE PROGETTO												
QUOTE PROGETTO												
DISTANZE PARZIALI PROGETTO												

IP-02
Sezione 5
Progressiva: 0+240.00
Scala: 1:200
Quota di Riferimento: 390.00



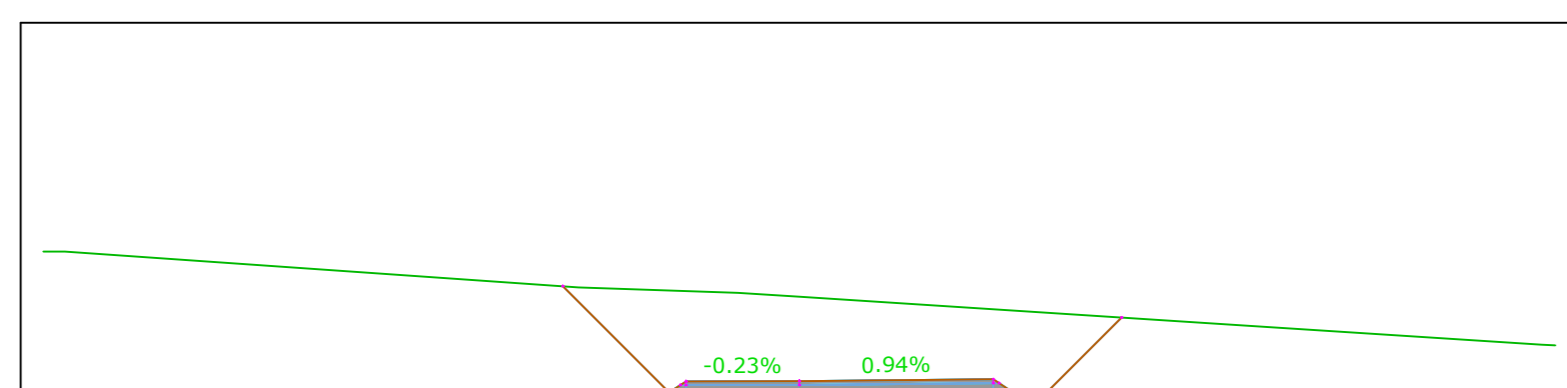
PROGRESSIVE TERRENO	0+230.00	0+240.00	0+250.00	0+260.00	0+270.00	0+280.00	0+290.00	0+300.00	0+310.00	0+320.00	0+330.00	0+340.00
QUOTE TERRENO	402.46	402.30	402.15	402.00	401.85	401.70	401.55	401.40	401.25	401.10	400.95	400.80
DISTANZE PARZIALI TERRENO		1.00	1.00	1.00	1.00	1.00	1.00	1.00	1.00	1.00	1.00	1.00
PROGRESSIVE PROGETTO												
QUOTE PROGETTO												
DISTANZE PARZIALI PROGETTO												

IP-02
Sezione 8
Progressiva: 0+330.00
Scala: 1:200
Quota di Riferimento: 390.00



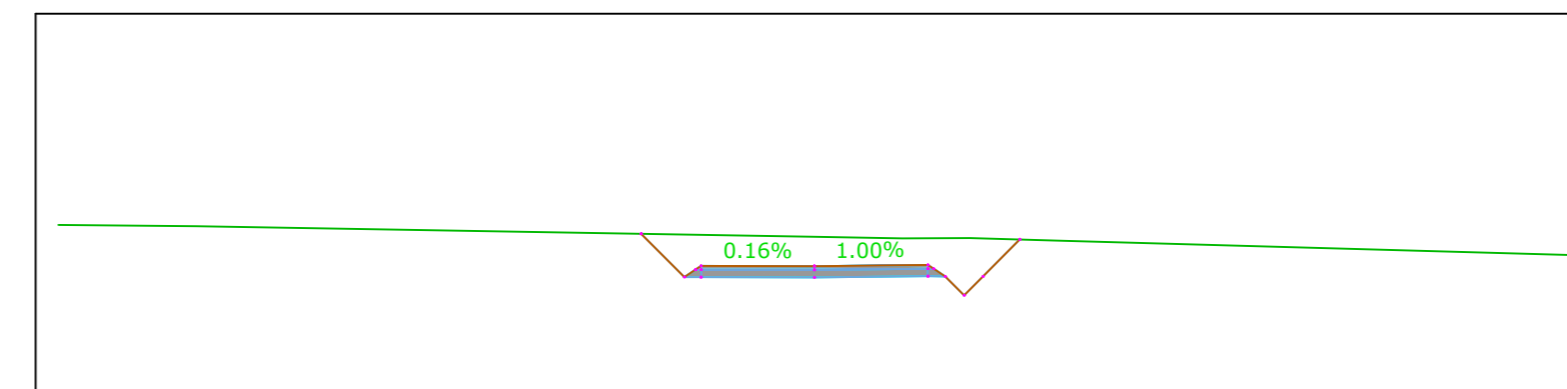
PROGRESSIVE TERRENO	0+320.00	0+330.00	0+340.00	0+350.00	0+360.00	0+370.00	0+380.00	0+390.00	0+400.00	0+410.00	0+420.00	0+430.00
QUOTE TERRENO	397.44	397.29	397.14	396.99	396.84	396.69	396.54	396.39	396.24	396.09	395.94	395.79
DISTANZE PARZIALI TERRENO		1.00	1.00	1.00	1.00	1.00	1.00	1.00	1.00	1.00	1.00	1.00
PROGRESSIVE PROGETTO												
QUOTE PROGETTO												
DISTANZE PARZIALI PROGETTO												

IP-02
Sezione 3
Progressiva: 0+180.00
Scala: 1:200
Quota di Riferimento: 390.00



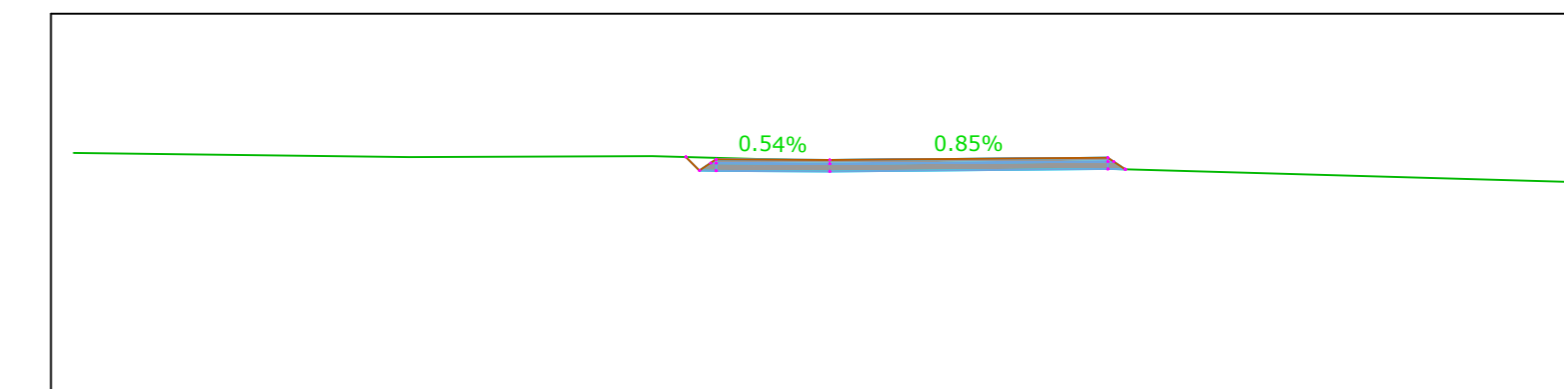
PROGRESSIVE TERRENO	0+170.00	0+180.00	0+190.00	0+200.00	0+210.00	0+220.00	0+230.00	0+240.00	0+250.00	0+260.00	0+270.00	0+280.00
QUOTE TERRENO	403.85	403.70	403.55	403.40	403.25	403.10	402.95	402.80	402.65	402.50	402.35	402.20
DISTANZE PARZIALI TERRENO		1.00	1.00	1.00	1.00	1.00	1.00	1.00	1.00	1.00	1.00	1.00
PROGRESSIVE PROGETTO												
QUOTE PROGETTO												
DISTANZE PARZIALI PROGETTO												

IP-02
Sezione 6
Progressiva: 0+270.00
Scala: 1:200
Quota di Riferimento: 395.00



PROGRESSIVE TERRENO	0+260.00	0+270.00	0+280.00	0+290.00	0+300.00	0+310.00	0+320.00	0+330.00	0+340.00	0+350.00	0+360.00	0+370.00
QUOTE TERRENO	398.47	398.32	398.17	398.02	397.87	397.72	397.57	397.42	397.27	397.12	396.97	396.82
DISTANZE PARZIALI TERRENO		1.00	1.00	1.00	1.00	1.00	1.00	1.00	1.00	1.00	1.00	1.00
PROGRESSIVE PROGETTO												
QUOTE PROGETTO												
DISTANZE PARZIALI PROGETTO												

IP-02
Sezione 9
Progressiva: 0+360.00
Scala: 1:200
Quota di Riferimento: 390.00



PROGRESSIVE TERRENO	0+350.00	0+360.00	0+370.00	0+380.00	0+390.00	0+400.00	0+410.00	0+420.00	0+430.00	0+440.00	0+450.00	0+460.00
QUOTE TERRENO	396.42	396.27	396.12	395.97	395.82	395.67	395.52	395.37	395.22	395.07	394.92	394.77
DISTANZE PARZIALI TERRENO		1.00	1.00	1.00	1.00	1.00	1.00	1.00	1.00	1.00	1.00	1.00
PROGRESSIVE PROGETTO												
QUOTE PROGETTO												
DISTANZE PARZIALI PROGETTO												

green & green
WE ENGINEERING

Il Tecnico
Ing. Leonardo Splendido

Green & Green S.r.l.
Via V. Alfieri, snc,
87036 Rende (CS) - Italy
P.IVA 0290010782
Ph. (+39) 0984 842295
Fax (+39) 0984 171470
info@greeneng.it
www.greeneng.it

00	20/06/2022	PRIMA EMISSIONE	D.F.	M.B.	L.S.
REV.	DATA	DESCRIZIONE	PREPARATO	CONTROLLATO	APPROVATO

IMPIANTO EOLICO DI 31MW IN LOCALITA' "FERRALZOS"
COMUNI DI SUNI, SAGAMA E SCANO DI MONTEFERRO(OR), SINDIA E MACOMER (NU)

Wind Energy Suni Srl

PROGETTO: DEFINITIVO

FORMA FILE: C21BLN001DWD02200_Profilo longitudinali stradali e sezioni trasversali.pdf

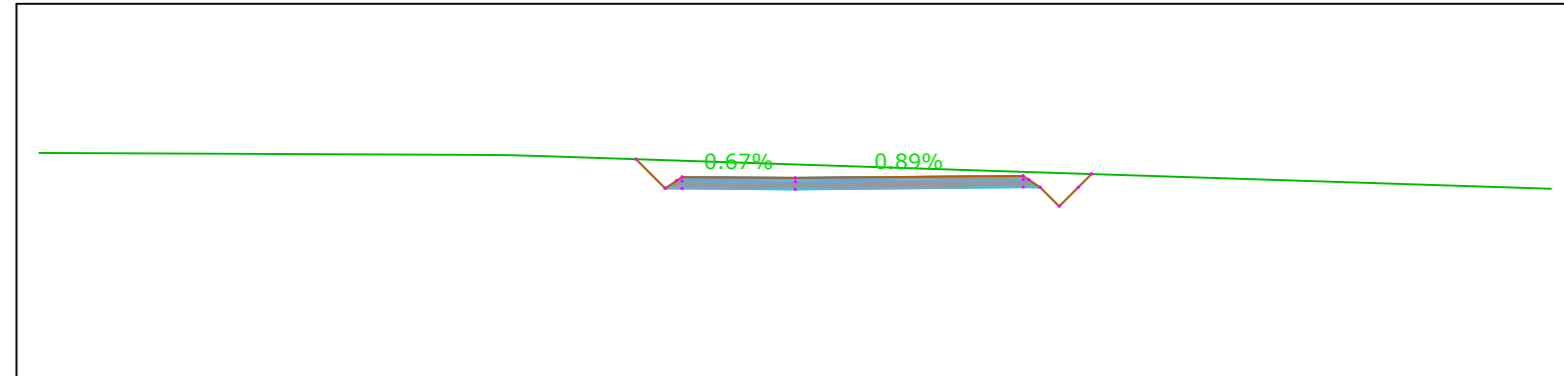
FORMATO: A0	SCALA: 1:200	SCALA PLOT: 1:1	FOGLIO: 26 di 52
-------------	--------------	-----------------	------------------

TITOLO: PROFILI LONGITUDINALI STRADALI E SEZIONI TRASVERSALI

CODICE ELABORATO: C21BLN001DWD02200

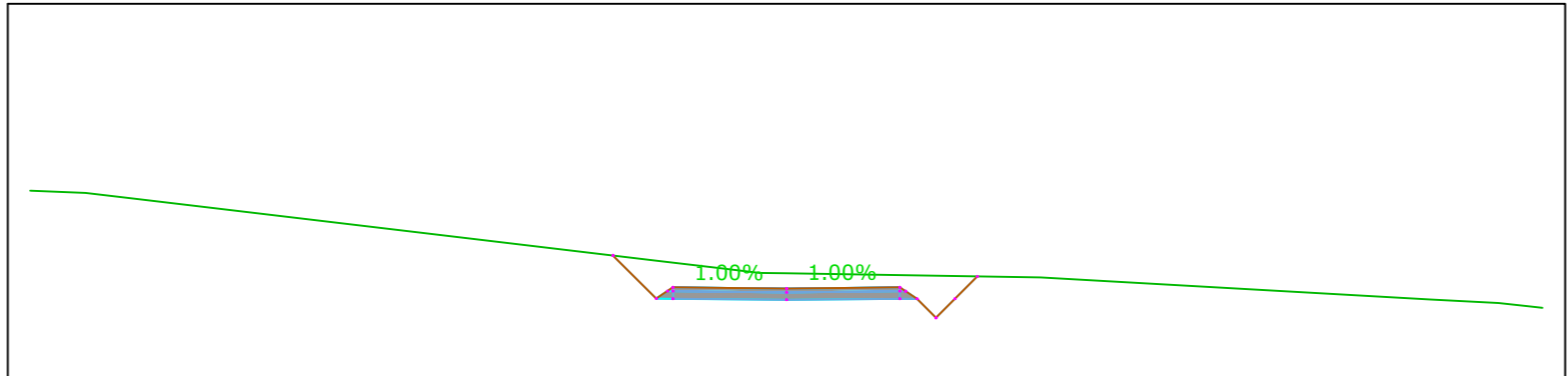
green & green WE ENGINEERING

IR-02
Sezione 10
Progressiva: 0+390.00
Scala: 1:200
Quota di Riferimento: 390.00



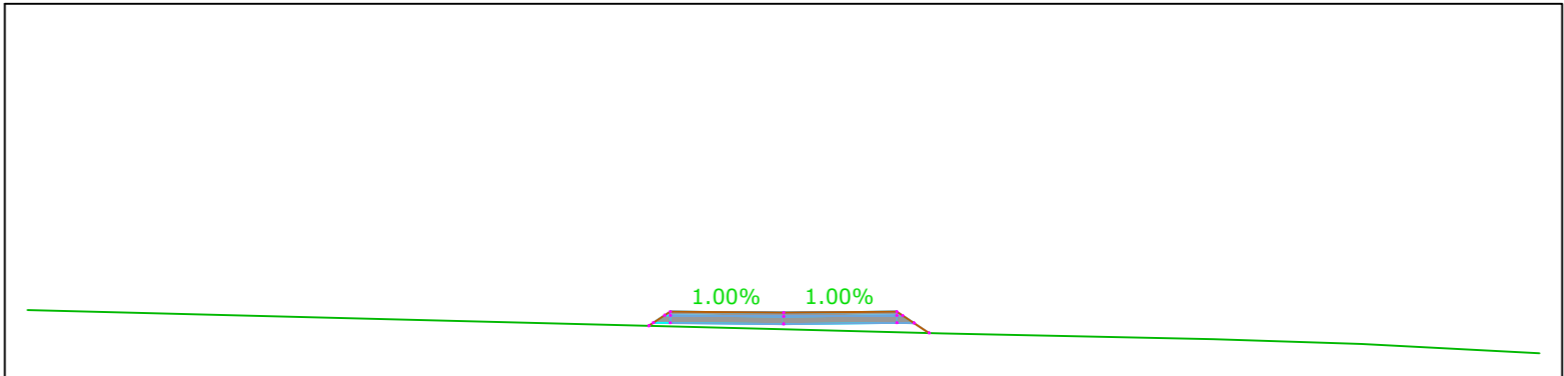
PROGRESSIVE TERRENO	390.00	390.00	390.00	390.00	390.00	390.00	390.00	390.00
QUOTE TERRENO	390.00	389.54	389.07	388.60	388.13	387.66	387.19	386.72
DISTANZE PARZIALI TERRENO	12.8	1.8	4.0	4.0	4.0	4.0	4.0	4.0
PROGRESSIVE PROGETTO		390.00	390.00	390.00	390.00	390.00	390.00	390.00
QUOTE PROGETTO		390.00	389.54	389.07	388.60	388.13	387.66	387.19
DISTANZE PARZIALI PROGETTO		1.0	1.0	1.0	1.0	1.0	1.0	1.0

IR-02
Sezione 14
Progressiva: 0+510.00
Scala: 1:200
Quota di Riferimento: 390.00



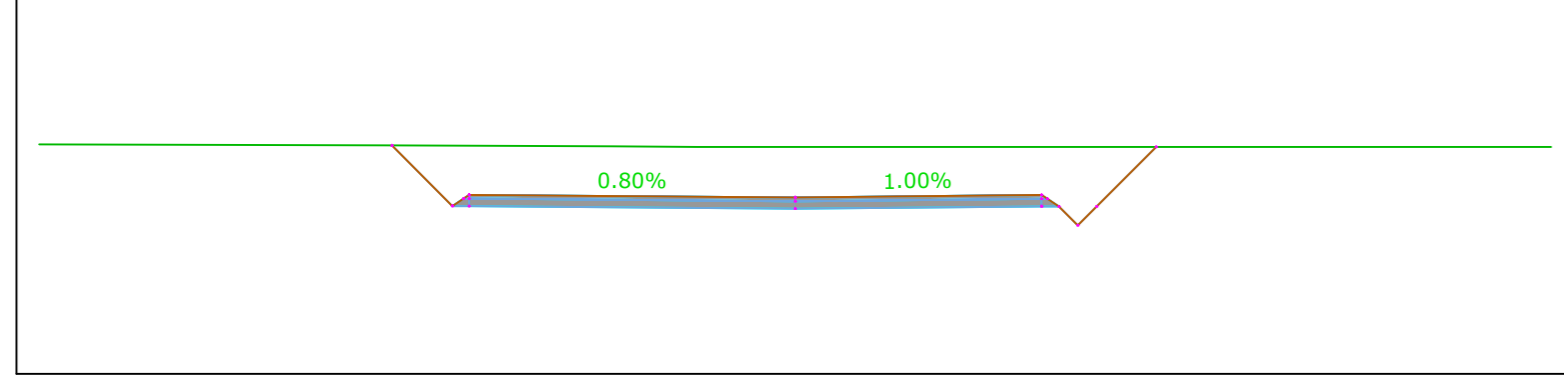
PROGRESSIVE TERRENO	510.00	510.00	510.00	510.00	510.00	510.00	510.00	510.00
QUOTE TERRENO	510.00	509.54	509.07	508.60	508.13	507.66	507.19	506.72
DISTANZE PARZIALI TERRENO	12.8	1.8	4.0	4.0	4.0	4.0	4.0	4.0
PROGRESSIVE PROGETTO		510.00	510.00	510.00	510.00	510.00	510.00	510.00
QUOTE PROGETTO		510.00	509.54	509.07	508.60	508.13	507.66	507.19
DISTANZE PARZIALI PROGETTO		1.0	1.0	1.0	1.0	1.0	1.0	1.0

IR-02
Sezione 18
Progressiva: 0+630.00
Scala: 1:200
Quota di Riferimento: 390.00



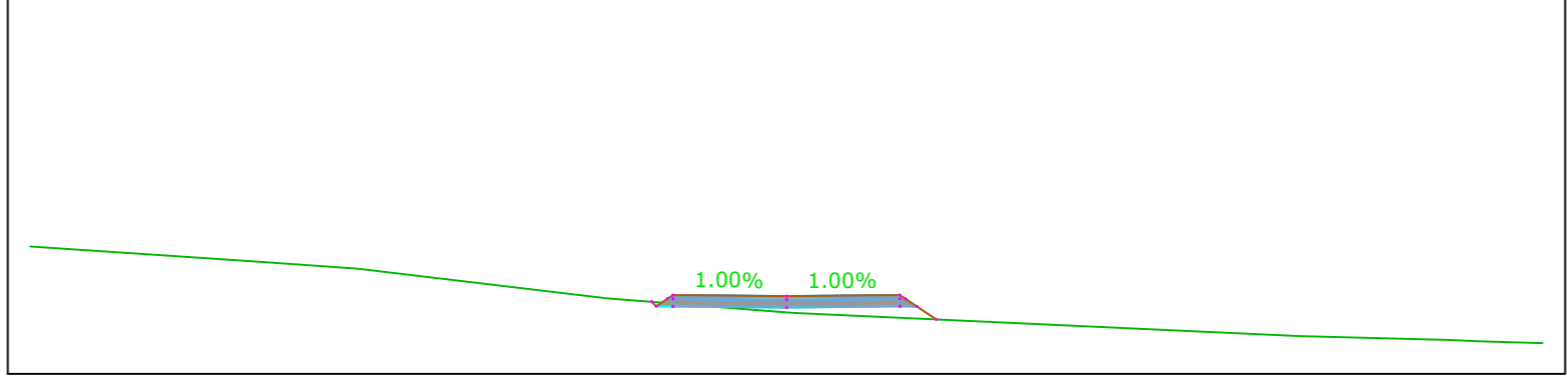
PROGRESSIVE TERRENO	630.00	630.00	630.00	630.00	630.00	630.00	630.00	630.00
QUOTE TERRENO	630.00	629.54	629.07	628.60	628.13	627.66	627.19	626.72
DISTANZE PARZIALI TERRENO	12.8	1.8	4.0	4.0	4.0	4.0	4.0	4.0
PROGRESSIVE PROGETTO		630.00	630.00	630.00	630.00	630.00	630.00	630.00
QUOTE PROGETTO		630.00	629.54	629.07	628.60	628.13	627.66	627.19
DISTANZE PARZIALI PROGETTO		1.0	1.0	1.0	1.0	1.0	1.0	1.0

IR-02
Sezione 11
Progressiva: 0+420.00
Scala: 1:200
Quota di Riferimento: 390.00



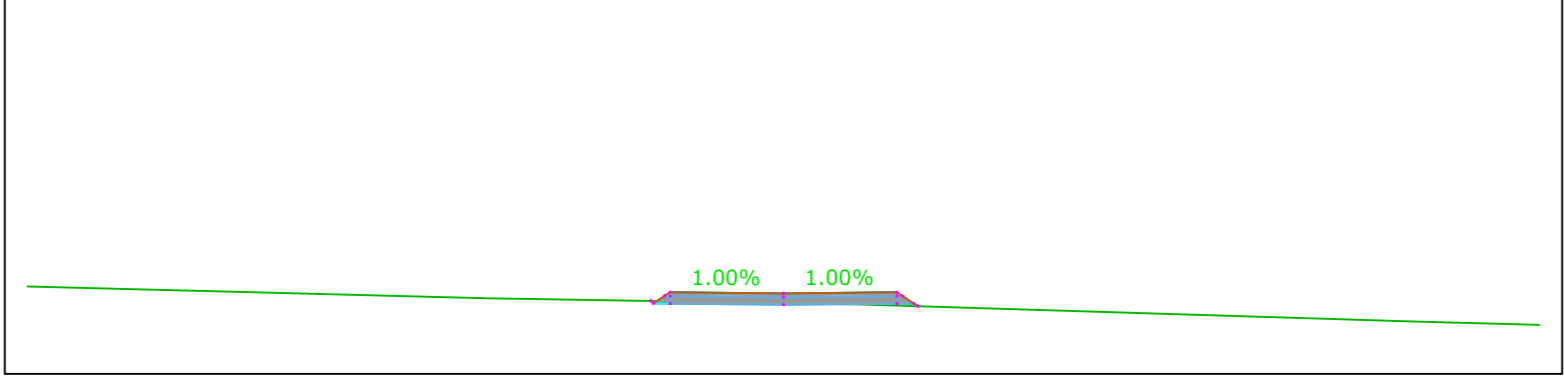
PROGRESSIVE TERRENO	420.00	420.00	420.00	420.00	420.00	420.00	420.00	420.00
QUOTE TERRENO	420.00	419.54	419.07	418.60	418.13	417.66	417.19	416.72
DISTANZE PARZIALI TERRENO	12.8	1.8	4.0	4.0	4.0	4.0	4.0	4.0
PROGRESSIVE PROGETTO		420.00	420.00	420.00	420.00	420.00	420.00	420.00
QUOTE PROGETTO		420.00	419.54	419.07	418.60	418.13	417.66	417.19
DISTANZE PARZIALI PROGETTO		1.0	1.0	1.0	1.0	1.0	1.0	1.0

IR-02
Sezione 15
Progressiva: 0+540.00
Scala: 1:200
Quota di Riferimento: 390.00



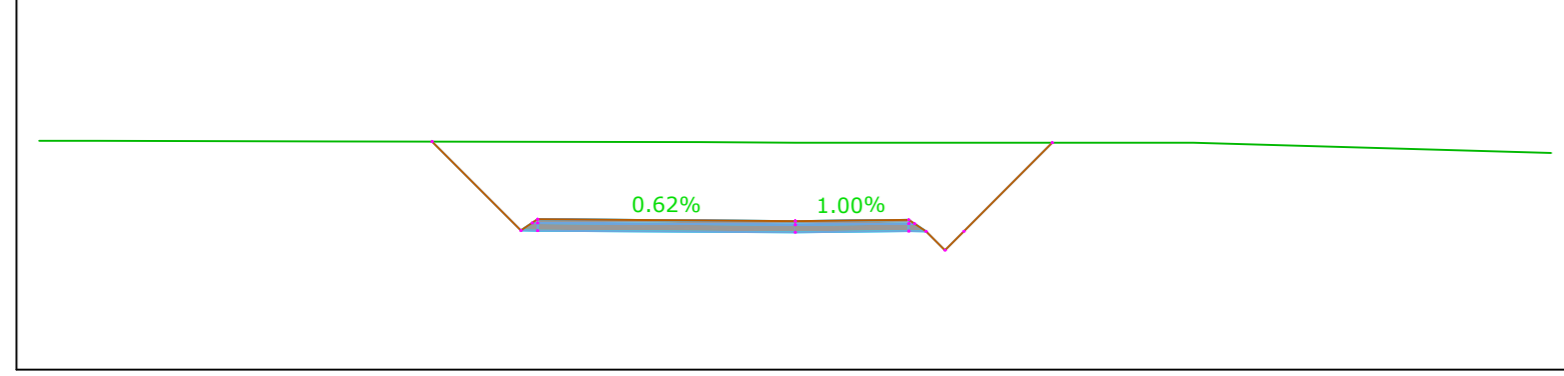
PROGRESSIVE TERRENO	540.00	540.00	540.00	540.00	540.00	540.00	540.00	540.00
QUOTE TERRENO	540.00	539.54	539.07	538.60	538.13	537.66	537.19	536.72
DISTANZE PARZIALI TERRENO	12.8	1.8	4.0	4.0	4.0	4.0	4.0	4.0
PROGRESSIVE PROGETTO		540.00	540.00	540.00	540.00	540.00	540.00	540.00
QUOTE PROGETTO		540.00	539.54	539.07	538.60	538.13	537.66	537.19
DISTANZE PARZIALI PROGETTO		1.0	1.0	1.0	1.0	1.0	1.0	1.0

IR-02
Sezione 19
Progressiva: 0+660.00
Scala: 1:200
Quota di Riferimento: 390.00



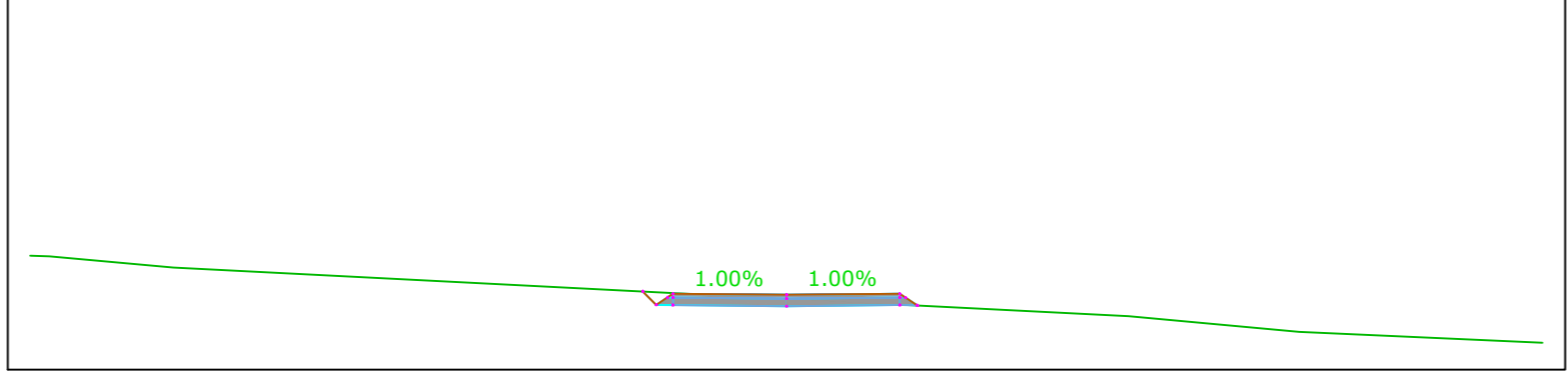
PROGRESSIVE TERRENO	660.00	660.00	660.00	660.00	660.00	660.00	660.00	660.00
QUOTE TERRENO	660.00	659.54	659.07	658.60	658.13	657.66	657.19	656.72
DISTANZE PARZIALI TERRENO	12.8	1.8	4.0	4.0	4.0	4.0	4.0	4.0
PROGRESSIVE PROGETTO		660.00	660.00	660.00	660.00	660.00	660.00	660.00
QUOTE PROGETTO		660.00	659.54	659.07	658.60	658.13	657.66	657.19
DISTANZE PARZIALI PROGETTO		1.0	1.0	1.0	1.0	1.0	1.0	1.0

IR-02
Sezione 12
Progressiva: 0+450.00
Scala: 1:200
Quota di Riferimento: 390.00



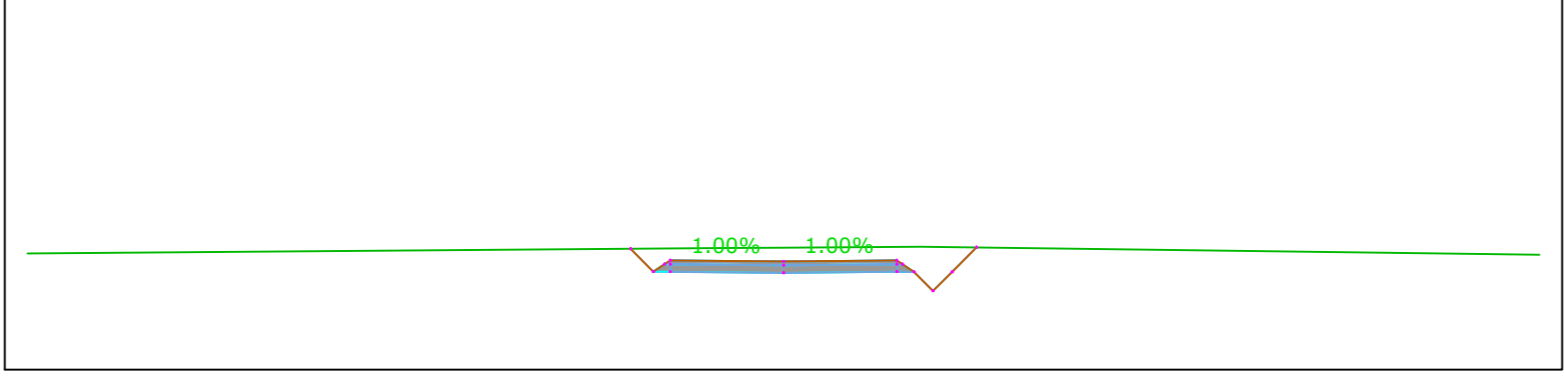
PROGRESSIVE TERRENO	450.00	450.00	450.00	450.00	450.00	450.00	450.00	450.00
QUOTE TERRENO	450.00	449.54	449.07	448.60	448.13	447.66	447.19	446.72
DISTANZE PARZIALI TERRENO	12.8	1.8	4.0	4.0	4.0	4.0	4.0	4.0
PROGRESSIVE PROGETTO		450.00	450.00	450.00	450.00	450.00	450.00	450.00
QUOTE PROGETTO		450.00	449.54	449.07	448.60	448.13	447.66	447.19
DISTANZE PARZIALI PROGETTO		1.0	1.0	1.0	1.0	1.0	1.0	1.0

IR-02
Sezione 16
Progressiva: 0+570.00
Scala: 1:200
Quota di Riferimento: 390.00



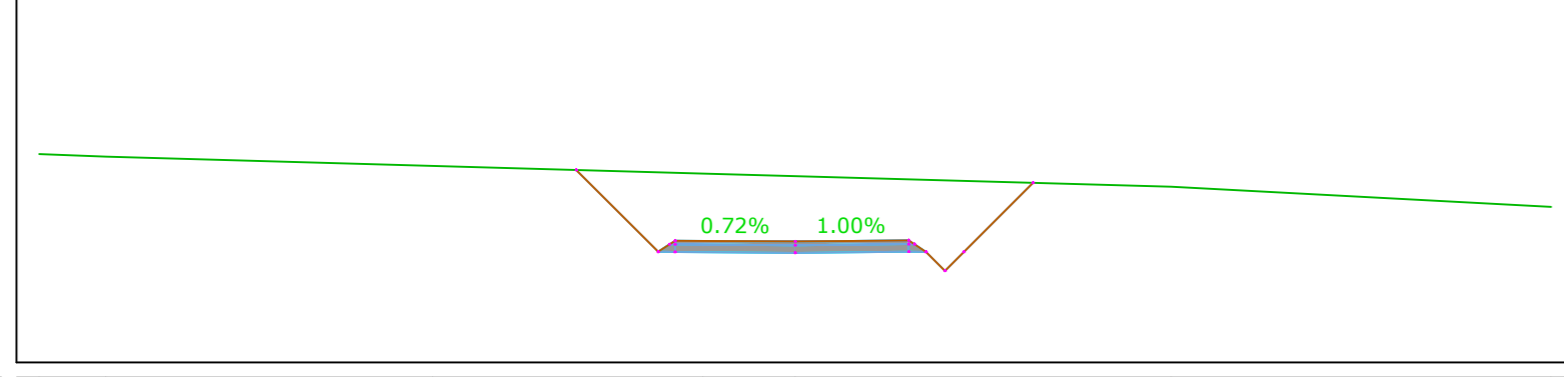
PROGRESSIVE TERRENO	570.00	570.00	570.00	570.00	570.00	570.00	570.00	570.00
QUOTE TERRENO	570.00	569.54	569.07	568.60	568.13	567.66	567.19	566.72
DISTANZE PARZIALI TERRENO	12.8	1.8	4.0	4.0	4.0	4.0	4.0	4.0
PROGRESSIVE PROGETTO		570.00	570.00	570.00	570.00	570.00	570.00	570.00
QUOTE PROGETTO		570.00	569.54	569.07	568.60	568.13	567.66	567.19
DISTANZE PARZIALI PROGETTO		1.0	1.0	1.0	1.0	1.0	1.0	1.0

IR-02
Sezione 20
Progressiva: 0+690.00
Scala: 1:200
Quota di Riferimento: 390.00



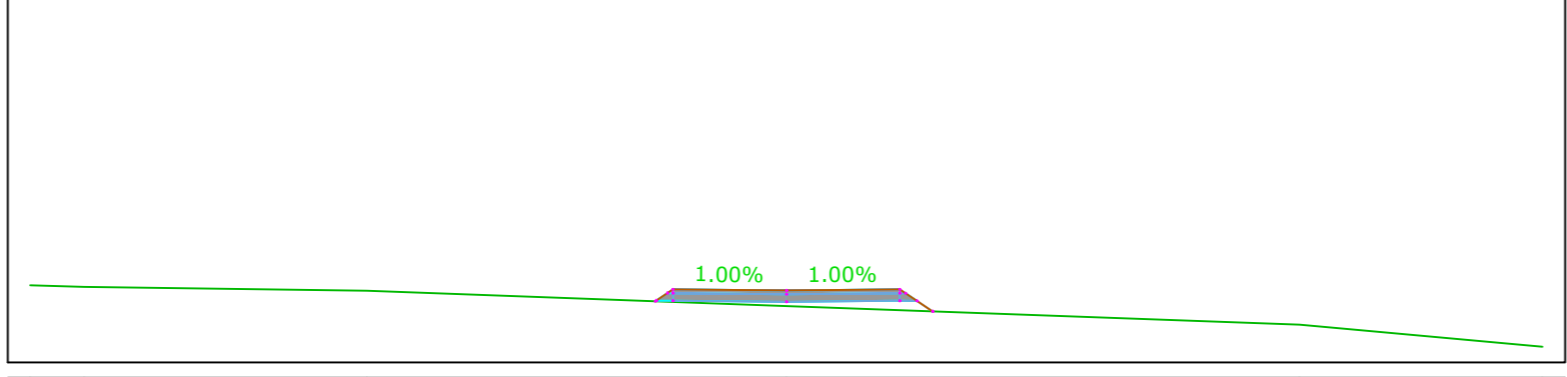
PROGRESSIVE TERRENO	690.00	690.00	690.00	690.00	690.00	690.00	690.00	690.00
QUOTE TERRENO	690.00	689.54	689.07	688.60	688.13	687.66	687.19	686.72
DISTANZE PARZIALI TERRENO	12.8	1.8	4.0	4.0	4.0	4.0	4.0	4.0
PROGRESSIVE PROGETTO		690.00	690.00	690.00	690.00	690.00	690.00	690.00
QUOTE PROGETTO		690.00	689.54	689.07	688.60	688.13	687.66	687.19
DISTANZE PARZIALI PROGETTO		1.0	1.0	1.0	1.0	1.0	1.0	1.0

IR-02
Sezione 13
Progressiva: 0+480.00
Scala: 1:200
Quota di Riferimento: 390.00



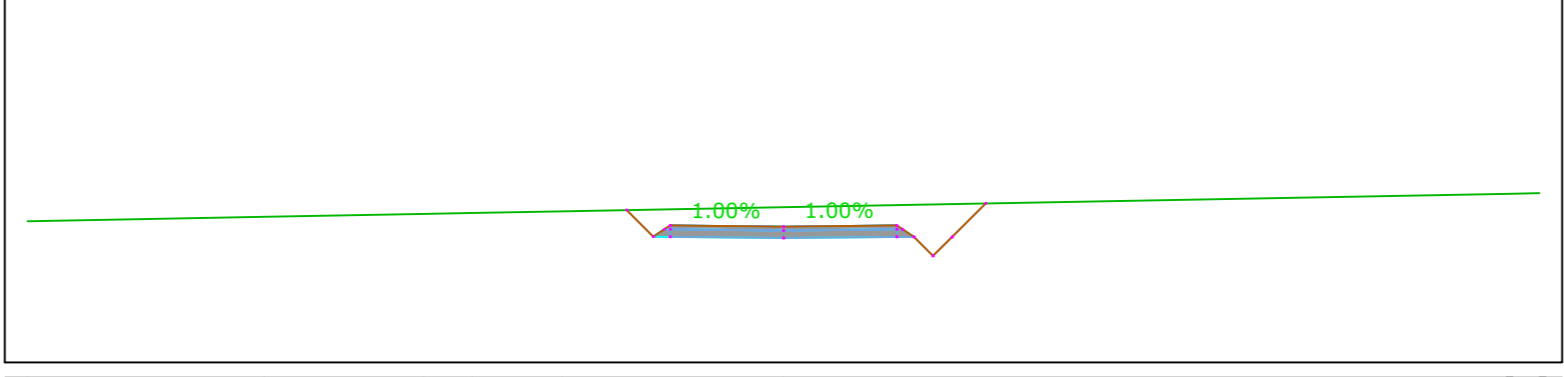
PROGRESSIVE TERRENO	480.00	480.00	480.00	480.00	480.00	480.00	480.00	480.00
QUOTE TERRENO	480.00	479.54	479.07	478.60	478.13	477.66	477.19	476.72
DISTANZE PARZIALI TERRENO	12.8	1.8	4.0	4.0	4.0	4.0	4.0	4.0
PROGRESSIVE PROGETTO		480.00	480.00	480.00	480.00	480.00	480.00	480.00
QUOTE PROGETTO		480.00	479.54	479.07	478.60	478.13	477.66	477.19
DISTANZE PARZIALI PROGETTO		1.0	1.0	1.0	1.0	1.0	1.0	1.0

IR-02
Sezione 17
Progressiva: 0+600.00
Scala: 1:200
Quota di Riferimento: 390.00



PROGRESSIVE TERRENO	600.00	600.00	600.00	600.00	600.00	600.00	600.00	600.00
QUOTE TERRENO	600.00	599.54	599.07	598.60	598.13	597.66	597.19	596.72
DISTANZE PARZIALI TERRENO	12.8	1.8	4.0	4.0	4.0	4.0	4.0	4.0
PROGRESSIVE PROGETTO		600.00	600.00	600.00	600.00	600.00	600.00	600.00
QUOTE PROGETTO		600.00	599.54	599.07	598.60	598.13	597.66	597.19
DISTANZE PARZIALI PROGETTO		1.0	1.0	1.0	1.0	1.0	1.0	1.0

IR-02
Sezione 21
Progressiva: 0+720.00
Scala: 1:200
Quota di Riferimento: 390.00



PROGRESSIVE TERRENO	720.00	720.00	720.00	720.00	720.00	720.00	720.00	720.00
QUOTE TERRENO	720.00	719.54	719.07	718.60	718.13	717.66	717.19	716.72
DISTANZE PARZIALI TERRENO	12.8	1.8	4.0	4.0	4.0	4.0	4.0	4.0
PROGRESSIVE PROGETTO		720.00	720.00	720.00	720.00	720.00	720.00	720.00
QUOTE PROGETTO		720.00	719.54	719.07	718.60	718.13	717.66	717.19
DISTANZE PARZIALI PROGETTO		1.0	1.0	1.0	1.0	1.0	1.0	1.0

green & green
WE ENGINEERING

Il Tecnico
Ing. Leonardo Splendido

Green & Green S.r.l.
Via V. Alfieri, snc,
87038 Rende (CS) - Italy
P.IVA 02900010782
Ph. (+39) 0984 844295
Fax (+39) 0984 171470
info@greeneng.it
www.greeneng.it

00	20/06/2022	PRIMA EMISSIONE	D.F.	M.B.	L.S.
REV.	DATA	DESCRIZIONE	PREPARATO	CONTROLLATO	APPROVATO

IMPIANTO EOLICO DI 31MW IN LOCALITA' "FERRALZOS"
COMUNI DI SUNI, SAGAMA E SCANO DI MONTEFERRO(OR), SINDIA E MACOMER (NU)

Wind Energy Suni Srl

PROGETTO: DEFINITIVO

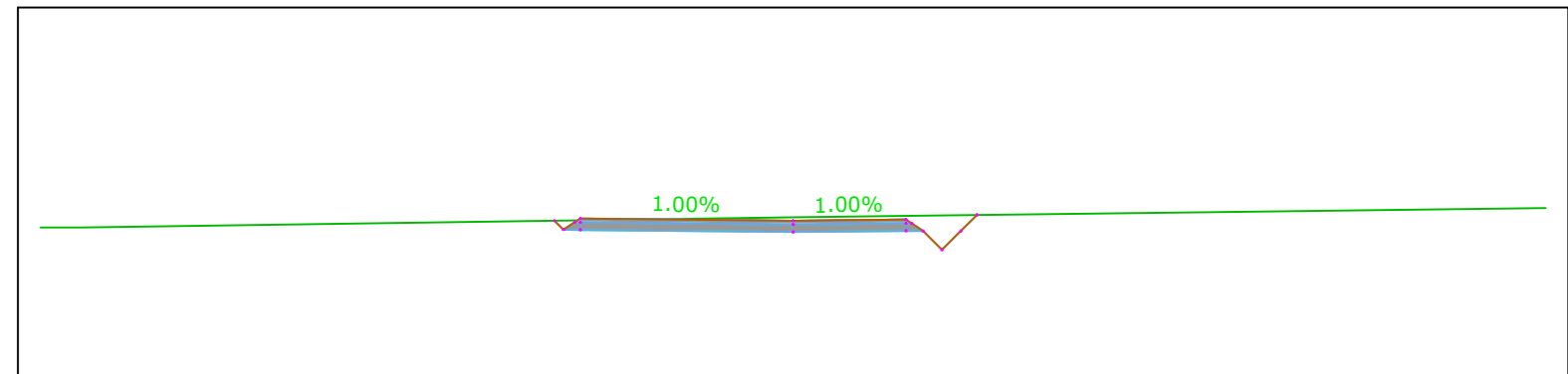
FORMA FILE: C21BLN01DWD0200_Profilo longitudinali stradali e sezioni trasversali.pdf

FORMATO:	SCALA:	SCALA PLOT:	FOGLIO:
A0	1:200	1:1	27di 52

TITOLO: PROFILI LONGITUDINALI STRADALI E SEZIONI TRASVERSALI

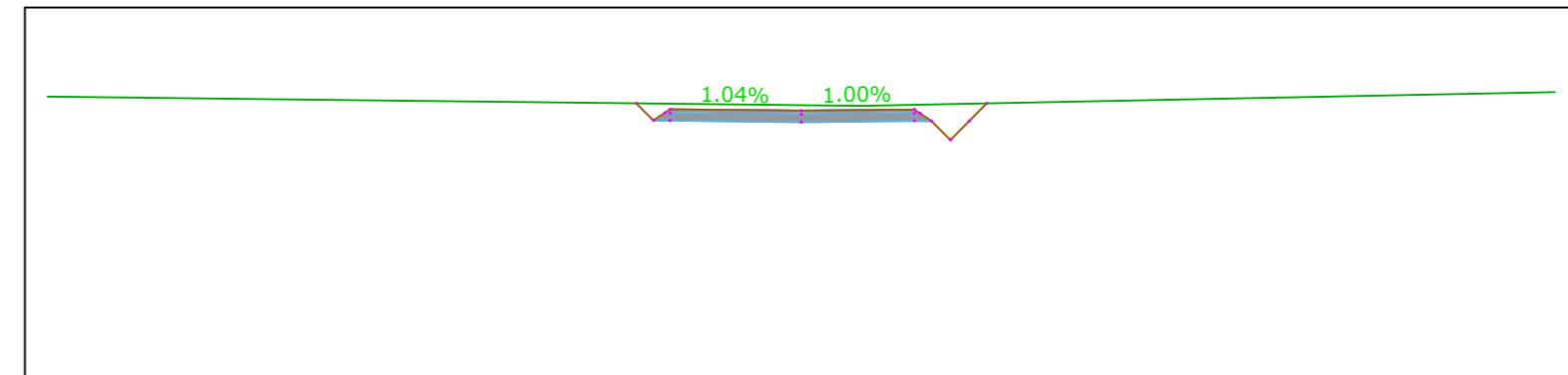
CODICE ELABORATO				
DISegnato	RIC. PRO	PROGRESSIVO	REVISIONE	
C21BLN01DWD0200				

IR-02
Sezione 22
Progressiva: 0+750.00
Scala: 1:200
Quota di Riferimento: 390.00



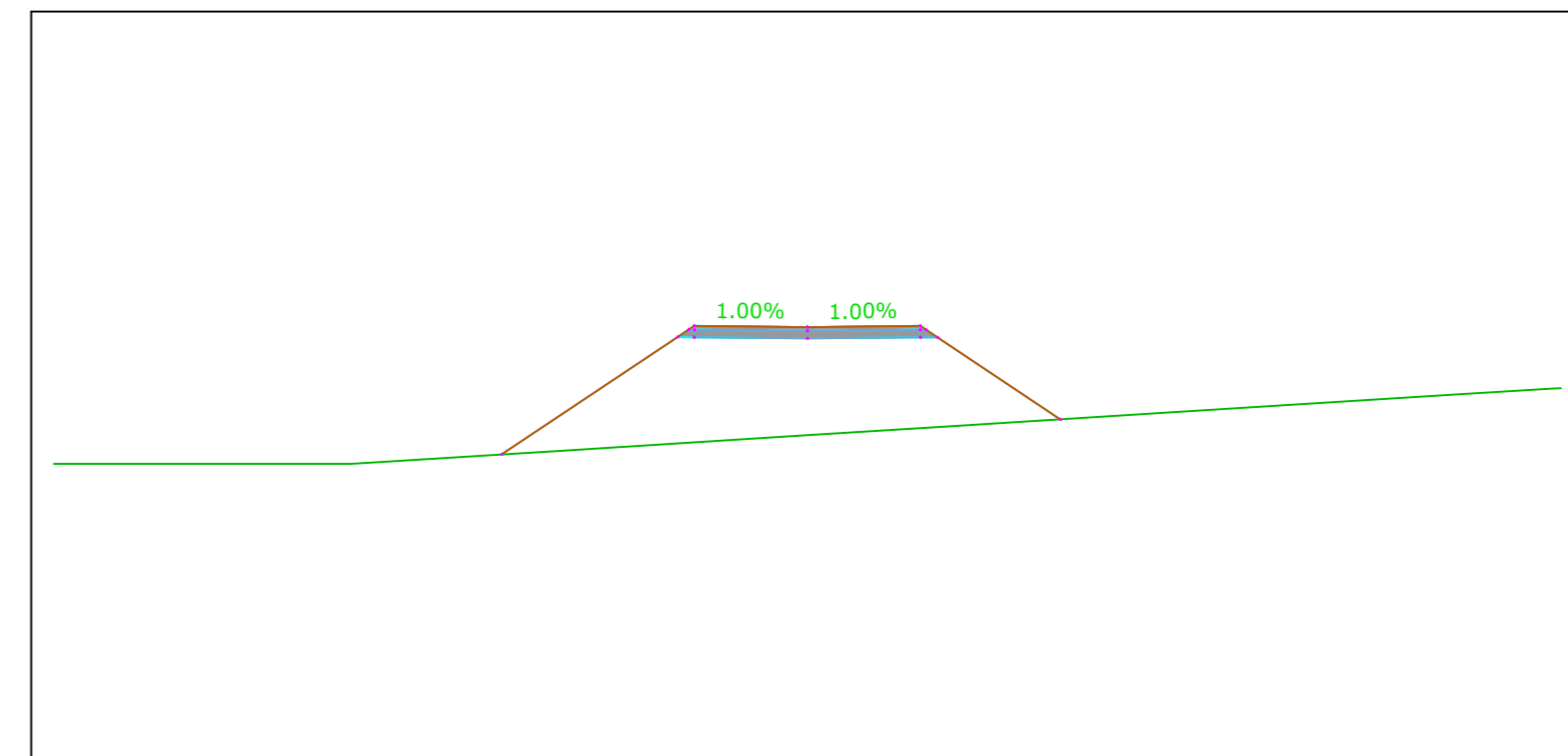
PROGRESSIVE TERRENO	20.00	18.00	0.00	0.00	20.00
QUOTE TERRENO	394.14	394.13	394.42	394.46	394.67
DISTANZE PARZIALI TERRENO	1.10	6.80	2.67	8.91	8.80
PROGRESSIVE PROGETTO		-5.00	1.00	1.00	
QUOTE PROGETTO		394.13	394.43	394.53	394.66
DISTANZE PARZIALI PROGETTO		0.14	5.86	1.00	1.00

IR-02
Sezione 26
Progressiva: 0+870.00
Scala: 1:200
Quota di Riferimento: 390.00



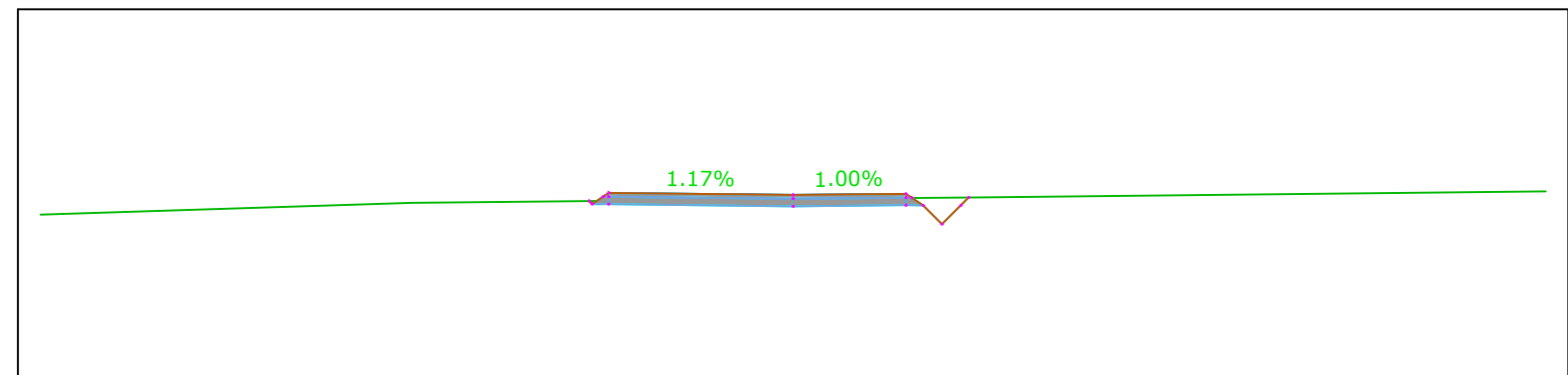
PROGRESSIVE TERRENO	20.00	14.20	4.21	0.00	20.00
QUOTE TERRENO	397.64	397.57	397.41	397.41	397.78
DISTANZE PARZIALI TERRENO	5.77	12.88	1.80	1.61	18.47
PROGRESSIVE PROGETTO		-4.30	1.00	1.00	
QUOTE PROGETTO		397.46	397.20	397.20	397.46
DISTANZE PARZIALI PROGETTO		0.66	1.46	1.00	1.00

IR-02
Sezione 30
Progressiva: 0+990.00
Scala: 1:200
Quota di Riferimento: 390.00



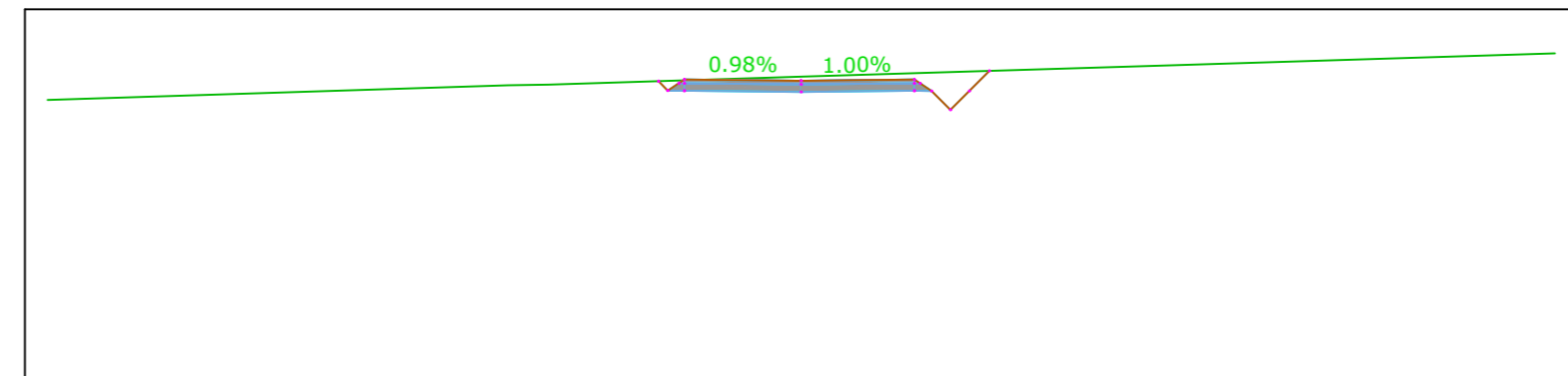
PROGRESSIVE TERRENO	20.00	12.11	4.52	0.00	20.00
QUOTE TERRENO	398.00	398.00	398.35	398.38	398.63
DISTANZE PARZIALI TERRENO	2.00	5.80	4.51	1.81	24.4
PROGRESSIVE PROGETTO		-4.11	1.00	1.00	
QUOTE PROGETTO		398.25	401.66	401.63	401.66
DISTANZE PARZIALI PROGETTO		4.06	1.00	1.00	1.00

IR-02
Sezione 23
Progressiva: 0+780.00
Scala: 1:200
Quota di Riferimento: 390.00



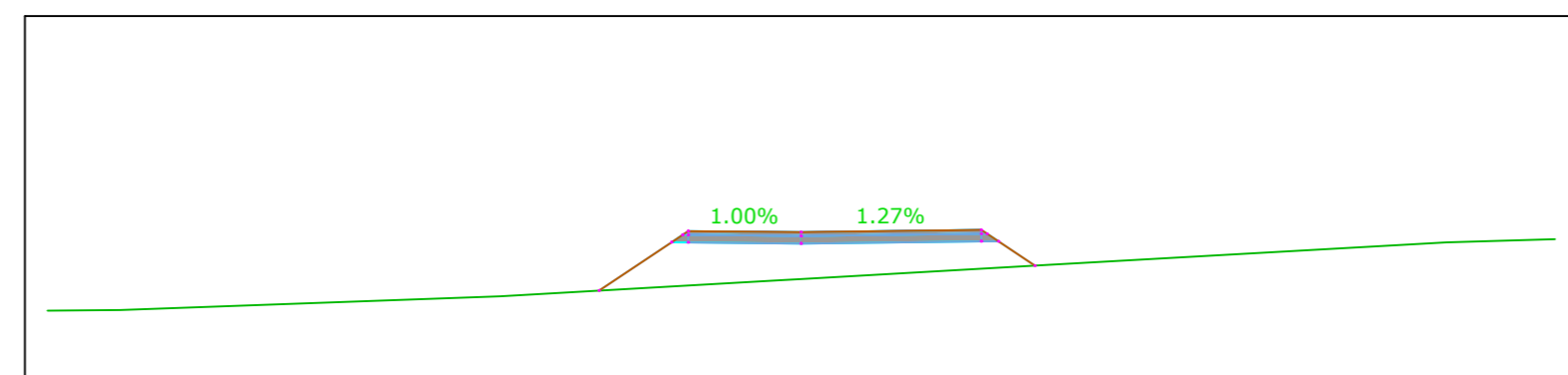
PROGRESSIVE TERRENO	20.00	10.14	0.00	0.00	20.00
QUOTE TERRENO	394.54	394.65	394.65	395.00	395.16
DISTANZE PARZIALI TERRENO	8.86	8.14	4.91	1.69	
PROGRESSIVE PROGETTO		-5.42	1.00	1.00	
QUOTE PROGETTO		394.80	395.17	395.06	395.00
DISTANZE PARZIALI PROGETTO		6.14	4.91	1.00	1.00

IR-02
Sezione 27
Progressiva: 0+900.00
Scala: 1:200
Quota di Riferimento: 390.00



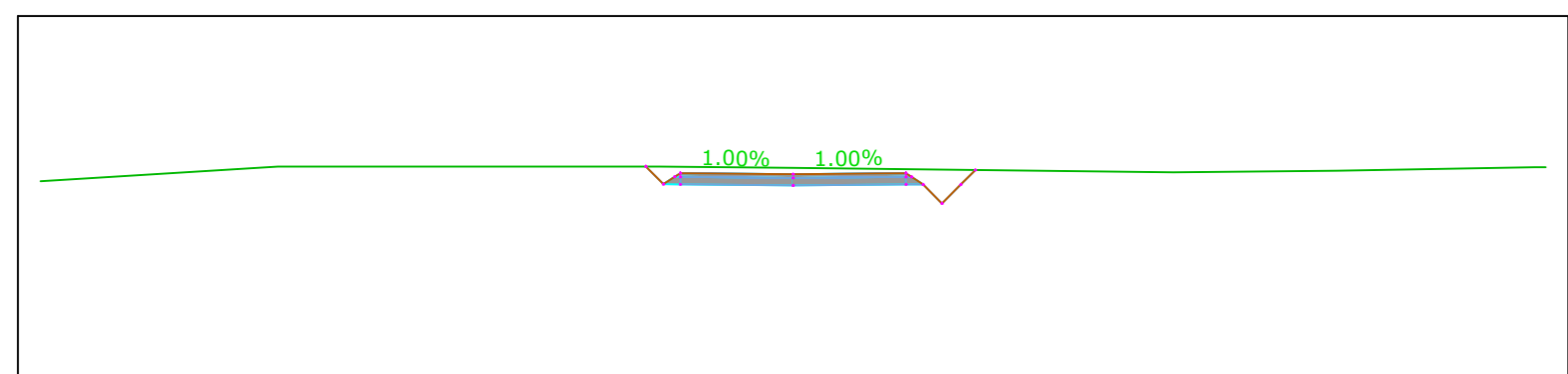
PROGRESSIVE TERRENO	20.00	7.28	0.00	0.00	20.00
QUOTE TERRENO	397.59	397.88	398.00	398.21	398.52
DISTANZE PARZIALI TERRENO	12.27	1.07	8.89	1.86	10.89
PROGRESSIVE PROGETTO		-1.70	1.00	1.00	
QUOTE PROGETTO		398.09	398.14	398.11	398.14
DISTANZE PARZIALI PROGETTO		6.14	1.10	1.00	1.00

IR-02
Sezione 28
Progressiva: 0+930.00
Scala: 1:200
Quota di Riferimento: 395.00




PROGRESSIVE TERRENO	20.00	7.99	0.00	0.00	20.00
QUOTE TERRENO	397.19	397.21	397.57	398.03	398.40
DISTANZE PARZIALI TERRENO	1.50	8.08	1.50	4.67	2.87
PROGRESSIVE PROGETTO		-5.17	1.00	4.78	
QUOTE PROGETTO		397.72	398.10	398.27	398.58
DISTANZE PARZIALI PROGETTO		1.02	1.00	4.78	1.00

IR-02
Sezione 24
Progressiva: 0+810.00
Scala: 1:200
Quota di Riferimento: 390.00



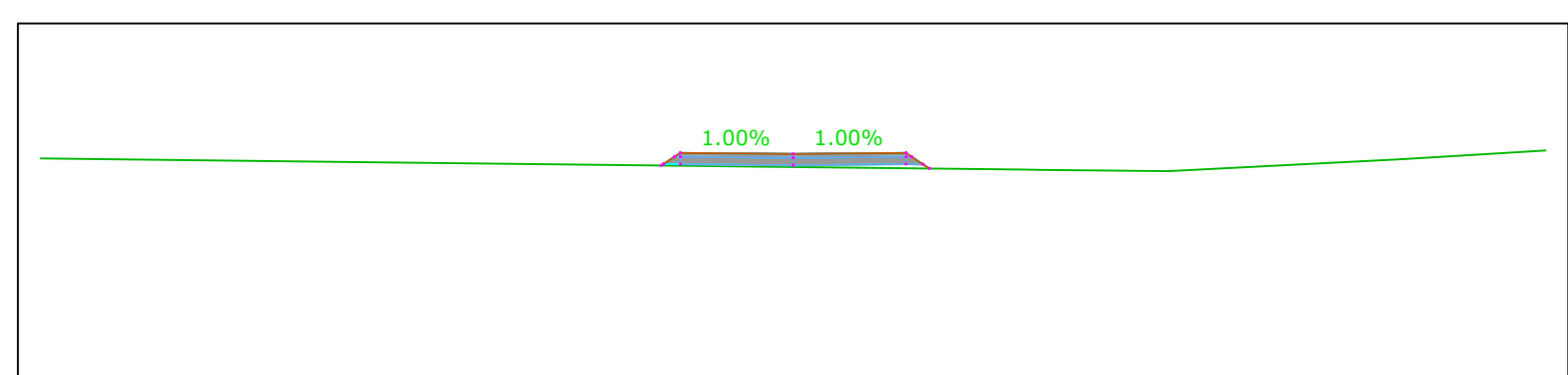
PROGRESSIVE TERRENO	20.00	11.69	1.55	0.00	19.70
QUOTE TERRENO	395.67	396.00	396.00	396.06	395.89
DISTANZE PARZIALI TERRENO	4.13	8.14	1.55	8.10	5.74
PROGRESSIVE PROGETTO		-1.07	1.00	1.00	
QUOTE PROGETTO		395.60	395.62	395.79	395.89
DISTANZE PARZIALI PROGETTO		0.14	1.00	1.00	1.00

IR-02
Sezione 29
Progressiva: 0+960.00
Scala: 1:200
Quota di Riferimento: 390.00



PROGRESSIVE TERRENO	20.00	14.14	0.00	0.00	16.00
QUOTE TERRENO	396.41	396.31	396.87	396.87	396.65
DISTANZE PARZIALI TERRENO	2.74	0.88	1.40	6.67	2.78
PROGRESSIVE PROGETTO		-5.40	1.00	1.50	
QUOTE PROGETTO		396.81	402.48	402.48	399.14
DISTANZE PARZIALI PROGETTO		2.03	1.00	1.50	1.58

IR-02
Sezione 25
Progressiva: 0+840.00
Scala: 1:200
Quota di Riferimento: 390.00



PROGRESSIVE TERRENO	20.00	12.29	0.00	0.00	20.00
QUOTE TERRENO	396.41	396.41	396.19	396.19	396.67
DISTANZE PARZIALI TERRENO	2.74	0.88	1.40	6.67	2.78
PROGRESSIVE PROGETTO		-1.50	1.00	1.50	
QUOTE PROGETTO		396.27	396.36	396.56	396.14
DISTANZE PARZIALI PROGETTO		0.14	1.00	1.00	1.00

green & green
WE ENGINEERING

Il Tecnico
Ing. Leonardo Splendido

Green & Green S.r.l.
Via V. Alfieri, snc,
87036 Rende (CS) - Italy
P.IVA 02900010782
Ph. (+39) 0984 844295
Fax (+39) 0984 171470
info@greeneng.it
www.greeneng.it

00	20/06/2022	PRIMA EMISSIONE	D.F.	M.B.	L.S.
REV.	DATA	DESCRIZIONE	PREPARATO	CONTROLLATO	APPROVATO

IMPIANTO EOLICO DI 31MW IN LOCALITA' "FERRALZOS"
COMUNI DI SUNI, SAGAMA E SCANO DI MONTEFERRO(OR), SINDIA E MACOMER (NU)

Wind Energy Suni Srl

PROGETTO: **DEFINITIVO**

FORMA FILE: C21BLN001DWD02200_Profilo longitudinali stradali e sezioni trasversali.pdf

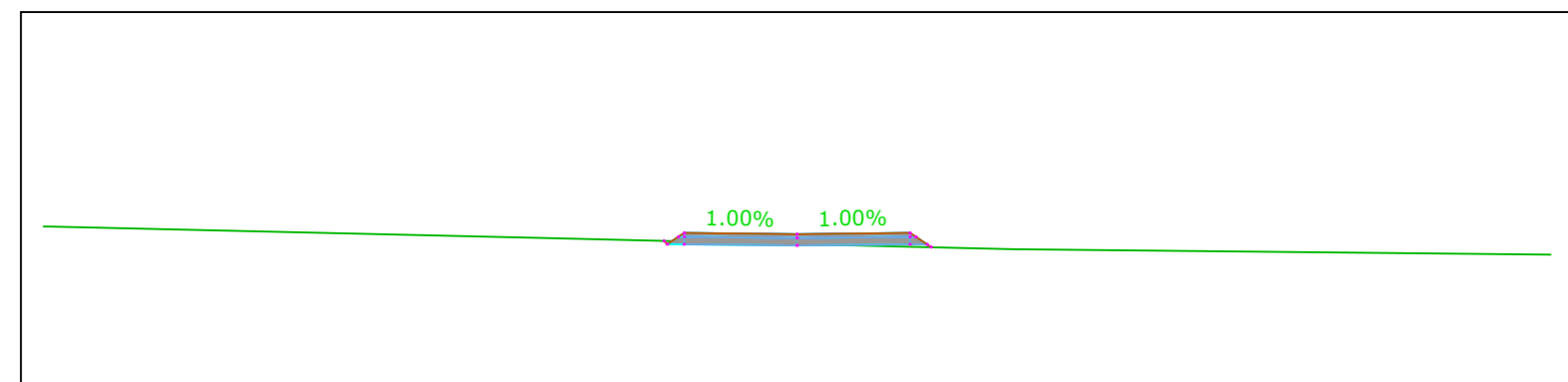
FORMATO: A0	SCALA: 1:200	SCALA PLOT: 1:1	FOGLIO: 28 di 52
-------------	--------------	-----------------	------------------

TITOLO: **PROFILI LONGITUDINALI STRADALI E SEZIONI TRASVERSALI**

CODICE ELABORATO			
ANNO	REV.	PROGRESSIVO	REVISIONE
C21BLN001DWD02200			


green & green
WE ENGINEERING

IR-02
Sezione 43
Progressiva: 1+380.00
Scala: 1:200
Quota di Riferimento: 405.00




PROGRESSIVE TERRENO	380.00	385.00	390.00	395.00	400.00	405.00
QUOTE TERRENO	405.37	405.37	405.00	404.84	404.71	404.57
DISTANZE PARZIALI TERRENO		5.00	5.00	5.00	5.00	5.00
PROGRESSIVE PROGETTO						
QUOTE PROGETTO		404.81	404.10	403.11	402.76	
DISTANZE PARZIALI PROGETTO		0.04	1.00	1.00	0.46	

IR-02
Sezione 46
Progressiva: 1+470.00
Scala: 1:200
Quota di Riferimento: 400.00



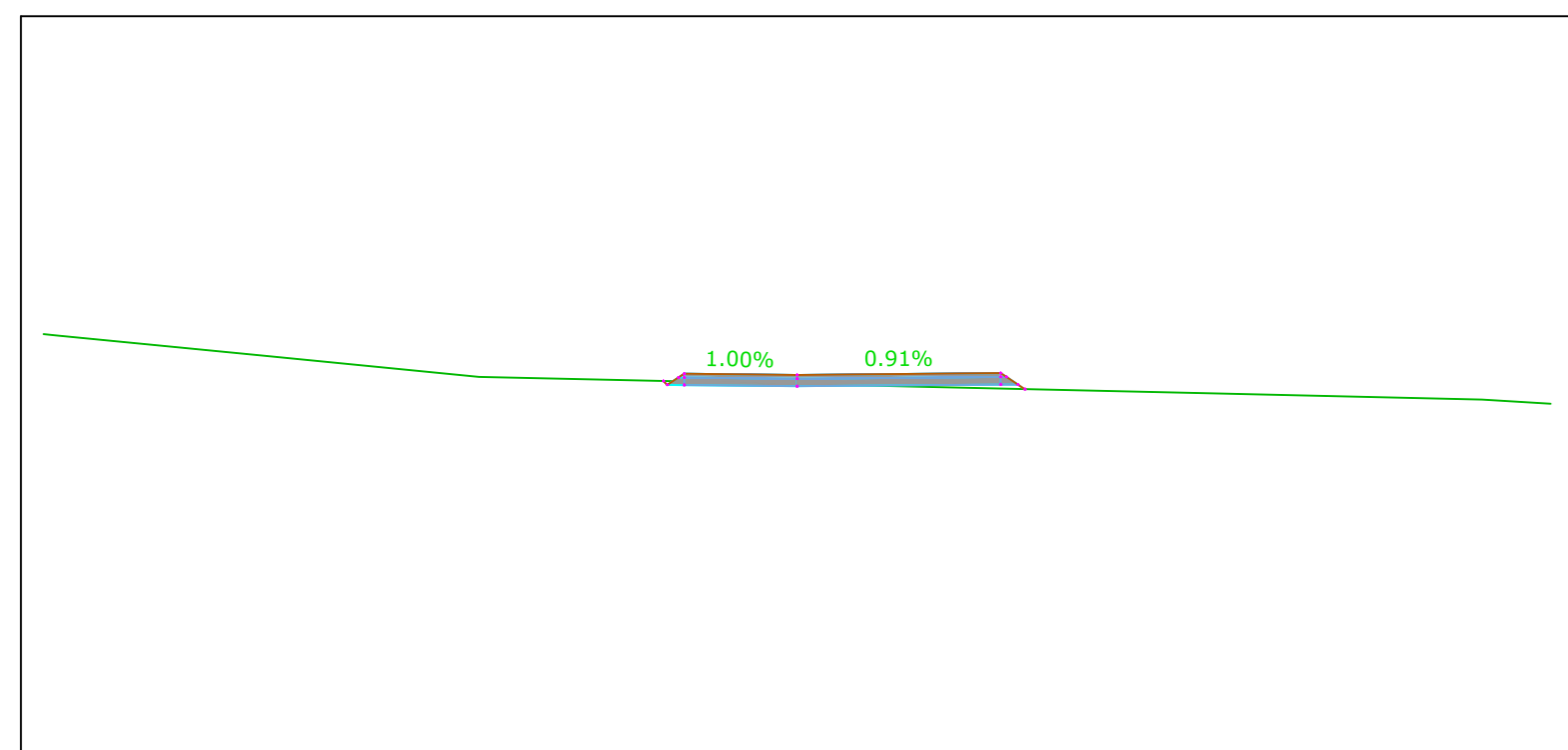
PROGRESSIVE TERRENO	470.00	475.00	480.00	485.00	490.00	495.00
QUOTE TERRENO	412.94	412.25	412.00	411.21	411.06	410.82
DISTANZE PARZIALI TERRENO		2.88	2.91	4.88	2.21	2.21
PROGRESSIVE PROGETTO						
QUOTE PROGETTO		411.24	411.24	411.21	411.19	411.19
DISTANZE PARZIALI PROGETTO		0.04	1.00	1.00	0.00	0.00

IR-02
Sezione 49
Progressiva: 1+560.00
Scala: 1:200
Quota di Riferimento: 400.00




PROGRESSIVE TERRENO	560.00	565.00	570.00	575.00	580.00	585.00
QUOTE TERRENO	411.99	411.61	411.57	411.51	411.00	410.26
DISTANZE PARZIALI TERRENO		12.94	1.14	1.41	4.17	1.15
PROGRESSIVE PROGETTO						
QUOTE PROGETTO		411.17	411.27	411.19	411.19	410.85
DISTANZE PARZIALI PROGETTO		0.00	1.00	1.00	0.00	0.00

IR-02
Sezione 44
Progressiva: 1+410.00
Scala: 1:200
Quota di Riferimento: 400.00




PROGRESSIVE TERRENO	410.00	415.00	420.00	425.00	430.00	435.00
QUOTE TERRENO	411.57	411.57	411.00	410.44	410.25	410.17
DISTANZE PARZIALI TERRENO		5.00	5.00	5.00	5.00	5.00
PROGRESSIVE PROGETTO						
QUOTE PROGETTO		410.37	410.52	410.49	410.54	410.64
DISTANZE PARZIALI PROGETTO		0.04	1.00	5.40	0.06	0.00

IR-02
Sezione 47
Progressiva: 1+500.00
Scala: 1:200
Quota di Riferimento: 400.00




PROGRESSIVE TERRENO	500.00	505.00	510.00	515.00	520.00	525.00
QUOTE TERRENO	412.28	412.00	412.49	412.21	412.00	411.87
DISTANZE PARZIALI TERRENO		4.48	4.27	10.98	1.00	1.00
PROGRESSIVE PROGETTO						
QUOTE PROGETTO		412.16	411.43	411.40	411.49	411.49
DISTANZE PARZIALI PROGETTO		0.00	0.00	1.00	2.38	0.00

IR-02
Sezione 50
Progressiva: 1+590.00
Scala: 1:200
Quota di Riferimento: 400.00




PROGRESSIVE TERRENO	590.00	595.00	600.00	605.00	610.00	615.00
QUOTE TERRENO	411.47	411.18	411.00	410.54	410.14	410.00
DISTANZE PARZIALI TERRENO		2.27	2.00	10.14	4.47	1.51
PROGRESSIVE PROGETTO						
QUOTE PROGETTO		410.51	411.17	411.00	410.15	410.15
DISTANZE PARZIALI PROGETTO		0.00	1.00	1.00	0.00	0.00

IR-02
Sezione 45
Progressiva: 1+440.00
Scala: 1:200
Quota di Riferimento: 400.00



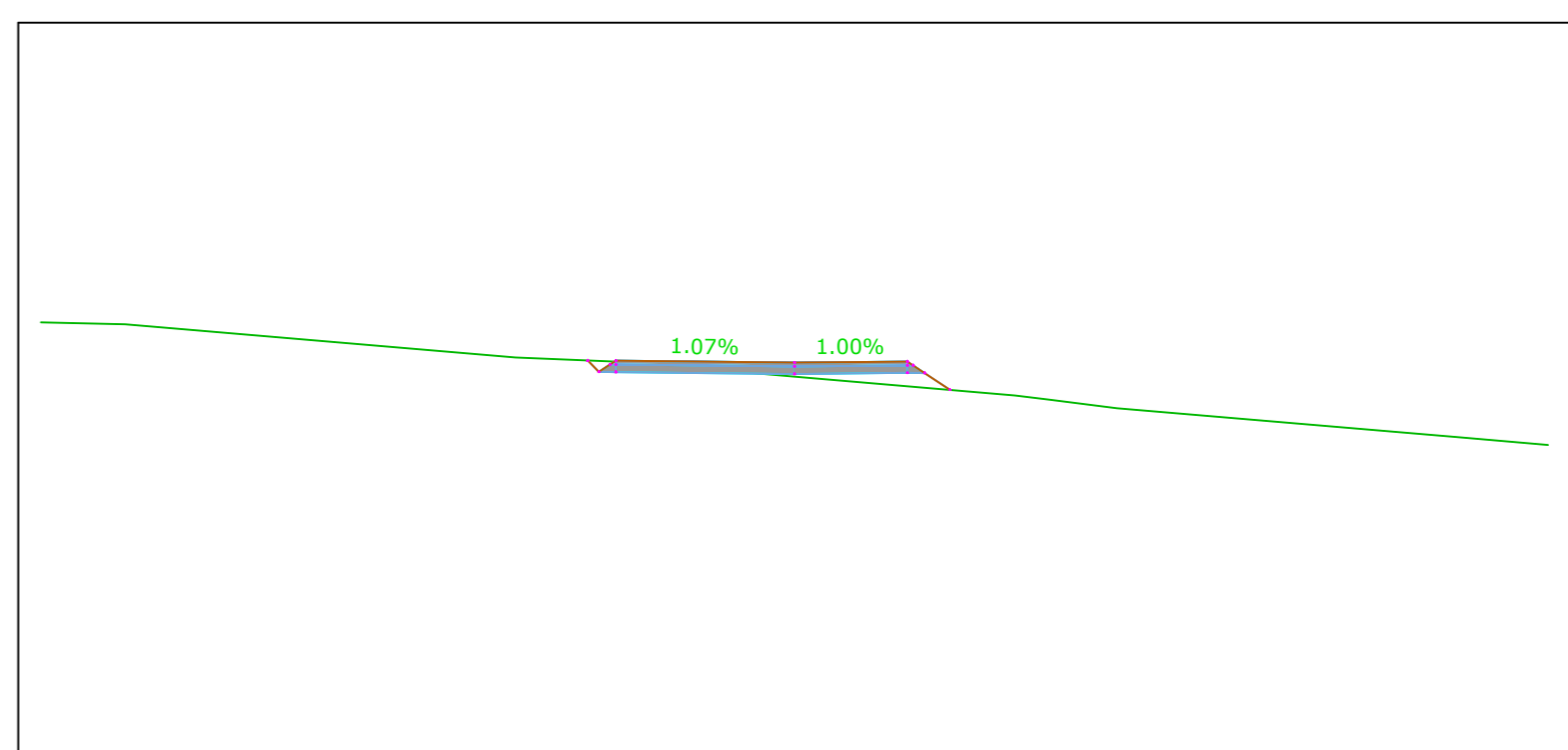
PROGRESSIVE TERRENO	440.00	445.00	450.00	455.00	460.00	465.00
QUOTE TERRENO	412.65	412.37	412.00	411.80	411.24	411.07
DISTANZE PARZIALI TERRENO		4.41	4.15	2.46	2.81	2.88
PROGRESSIVE PROGETTO						
QUOTE PROGETTO		411.64	411.53	411.49	411.52	411.52
DISTANZE PARZIALI PROGETTO		0.00	4.17	1.00	0.00	0.00

IR-02
Sezione 48
Progressiva: 1+530.00
Scala: 1:200
Quota di Riferimento: 400.00



PROGRESSIVE TERRENO	530.00	535.00	540.00	545.00	550.00	555.00
QUOTE TERRENO	412.62	412.30	412.00	411.70	411.54	411.20
DISTANZE PARZIALI TERRENO		2.91	11.18	2.80	2.00	4.21
PROGRESSIVE PROGETTO						
QUOTE PROGETTO		412.02	411.31	411.30	411.34	411.37
DISTANZE PARZIALI PROGETTO		0.00	1.00	1.78	0.00	0.00

IR-02
Sezione 51
Progressiva: 1+620.00
Scala: 1:200
Quota di Riferimento: 400.00



PROGRESSIVE TERRENO	620.00	625.00	630.00	635.00	640.00	645.00
QUOTE TERRENO	412.05	412.00	411.12	411.00	410.61	410.12
DISTANZE PARZIALI TERRENO		2.24	10.86	2.80	4.51	1.88
PROGRESSIVE PROGETTO						
QUOTE PROGETTO		411.04	411.00	410.88	410.88	410.88
DISTANZE PARZIALI PROGETTO		0.04	4.74	1.00	0.00	0.00

green & green
WE ENGINEERING

Il Tecnico
Ing. Leonardo Splendido

Green & Green S.r.l.
Via V. Alfieri, snc,
57038 Rende (CS) - Italy
P.IVA 02900010792
Ph. (+39) 0984 842295
Fax (+39) 0984 171470
info@greengreen.it
www.greengreen.it

00	20/06/2022	PRIMA EMISSIONE	D.F.	M.B.	L.S.
REV.	DATA	DESCRIZIONE	PREPARATO	CONTROLLATO	APPROVATO

IMPIANTO EOLICO DI 31MW IN LOCALITA' "FERRALZOS"
COMUNI DI SUNI, SAGAMA E SCANO DI MONTIFERRO(OR), SINDIA E MACOMER (NU)

Wind Energy Suni Srl

green & green
WE ENGINEERING

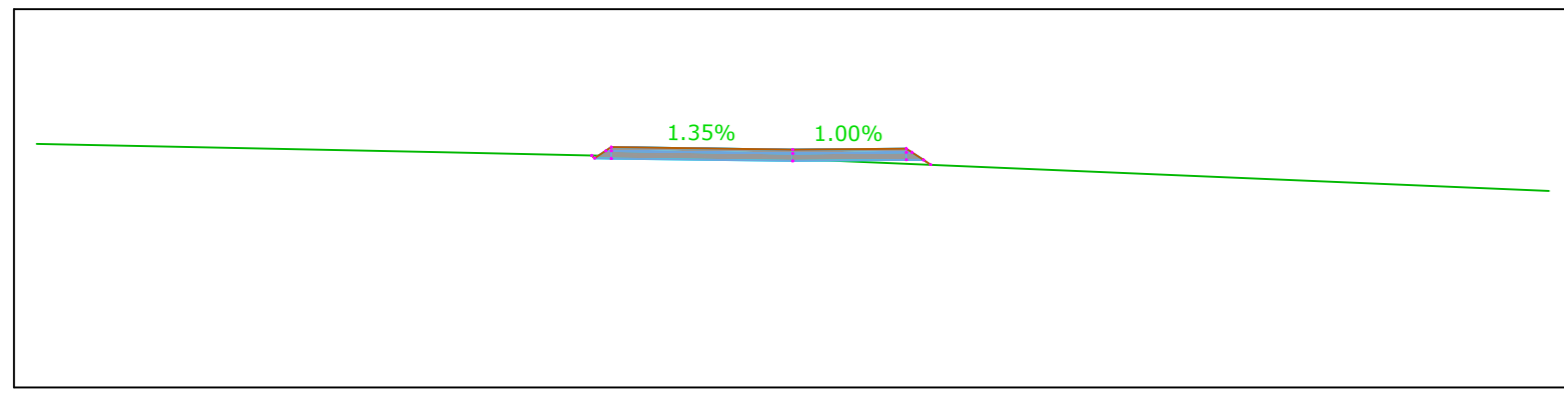
PROGETTO: DEFINITIVO
FORMA FILE: C21BLN01DWD02200_Profilo longitudinali stradali e sezioni trasversali.pdf
FORMATO: A0
SCALA: 1:200
SCALA PLOT: 1:1
FOGLIO: 30 di 52

TITOLO: PROFILI LONGITUDINALI STRADALI E SEZIONI TRASVERSALI

CODICE ELABORATO				
01	01	01	01	01

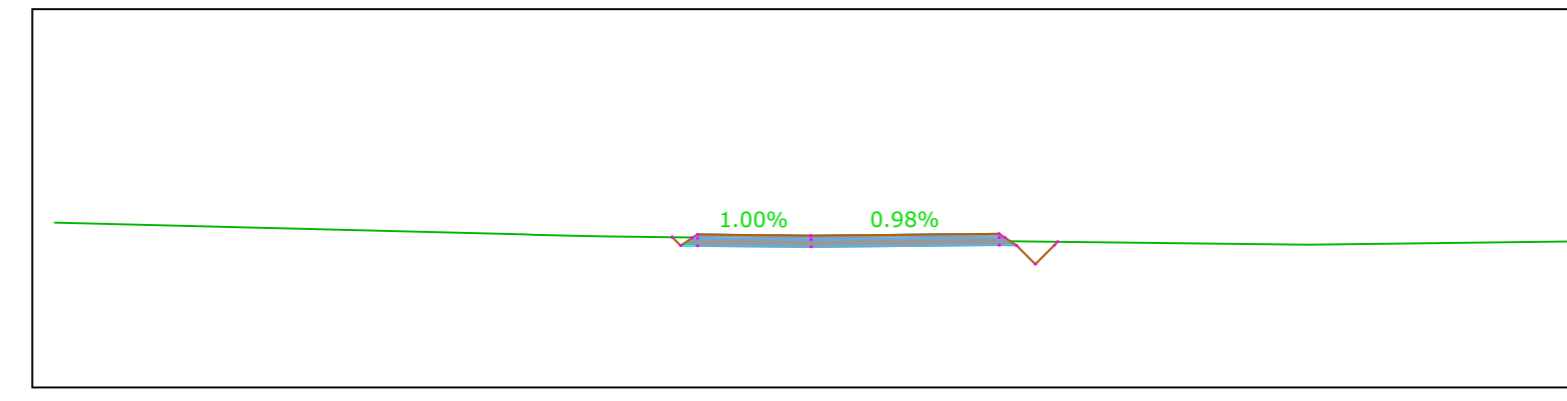
C21BLN01DWD02200

IR-02
Sezione 64
Progressiva: 2+010.00
Scala: 1:200
Quota di Riferimento: 395.00



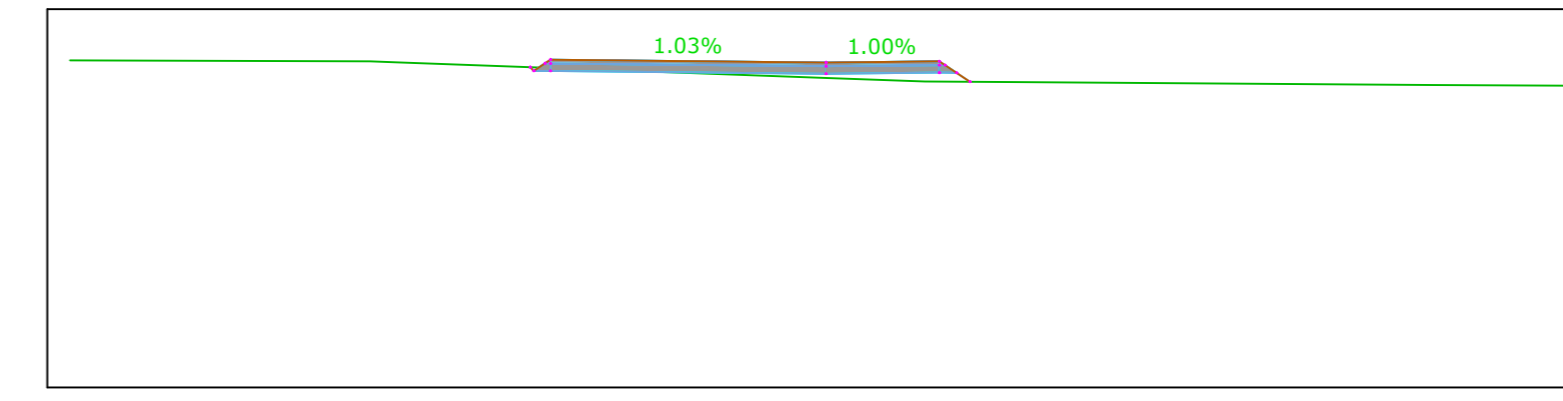
PROGRESSIVE TERRENO	200.00	200.00	200.00	200.00	200.00
QUOTE TERRENO	401.14	401.22	401.02	401.02	402.20
DISTANZE PARZIALI TERRENO	0.07	8.88			10.88
PROGRESSIVE PROGETTO		401.13	401.15	401.29	401.00
QUOTE PROGETTO		401.13	401.15	401.29	401.00
DISTANZE PARZIALI PROGETTO		0.04	4.89	1.00	1.00

IR-02
Sezione 68
Progressiva: 2+130.00
Scala: 1:200
Quota di Riferimento: 400.00



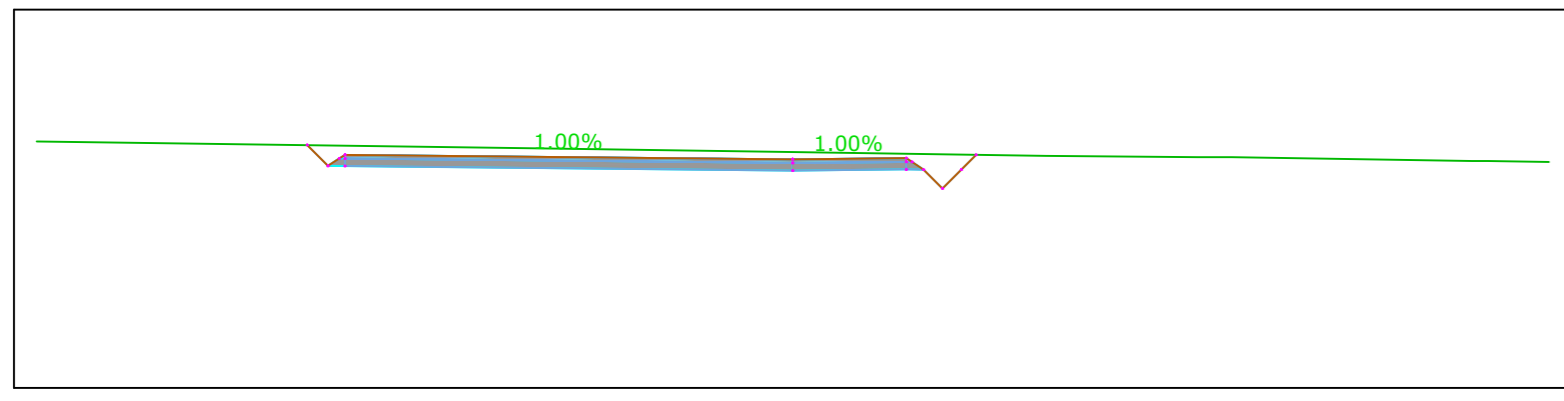
PROGRESSIVE TERRENO	200.00	200.00	200.00	200.00	200.00
QUOTE TERRENO	404.28	404.04	403.89	403.81	403.77
DISTANZE PARZIALI TERRENO	0.00	1.14	5.88	0.00	4.68
PROGRESSIVE PROGETTO		403.87	404.04	404.01	404.06
QUOTE PROGETTO		403.87	404.04	404.01	404.06
DISTANZE PARZIALI PROGETTO		0.00	1.00	4.88	0.00

IR-02
Sezione 72
Progressiva: 2+250.00
Scala: 1:200
Quota di Riferimento: 400.00



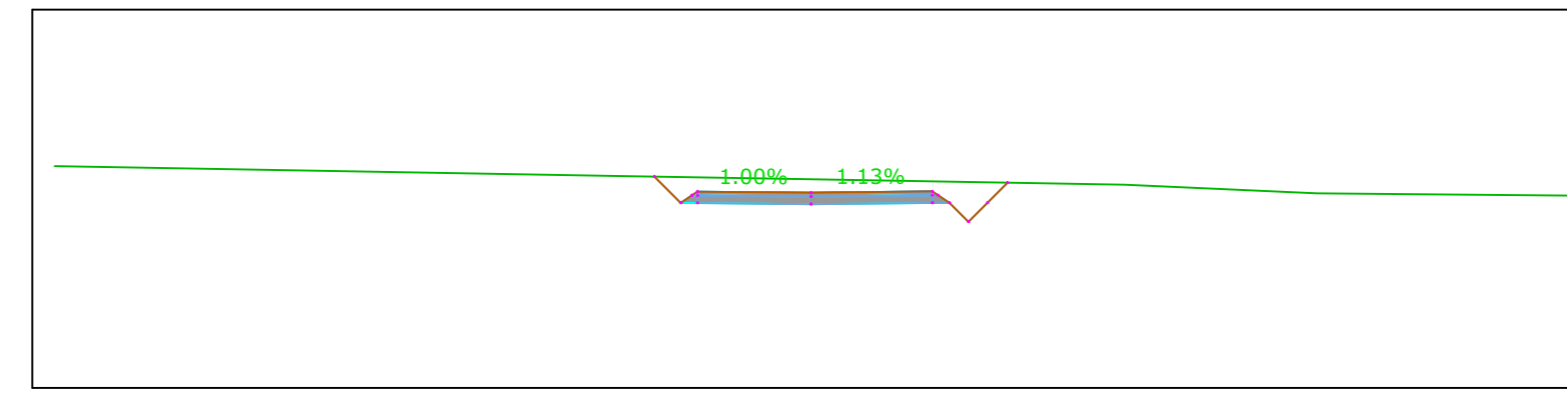
PROGRESSIVE TERRENO	200.00	200.00	200.00	200.00	200.00
QUOTE TERRENO	408.65	408.80	408.19	408.09	408.08
DISTANZE PARZIALI TERRENO		1.14	2.61	2.61	1.68
PROGRESSIVE PROGETTO		408.47	408.10	408.59	408.09
QUOTE PROGETTO		408.47	408.10	408.59	408.09
DISTANZE PARZIALI PROGETTO		0.04	2.79	1.00	1.00

IR-02
Sezione 65
Progressiva: 2+040.00
Scala: 1:200
Quota di Riferimento: 395.00



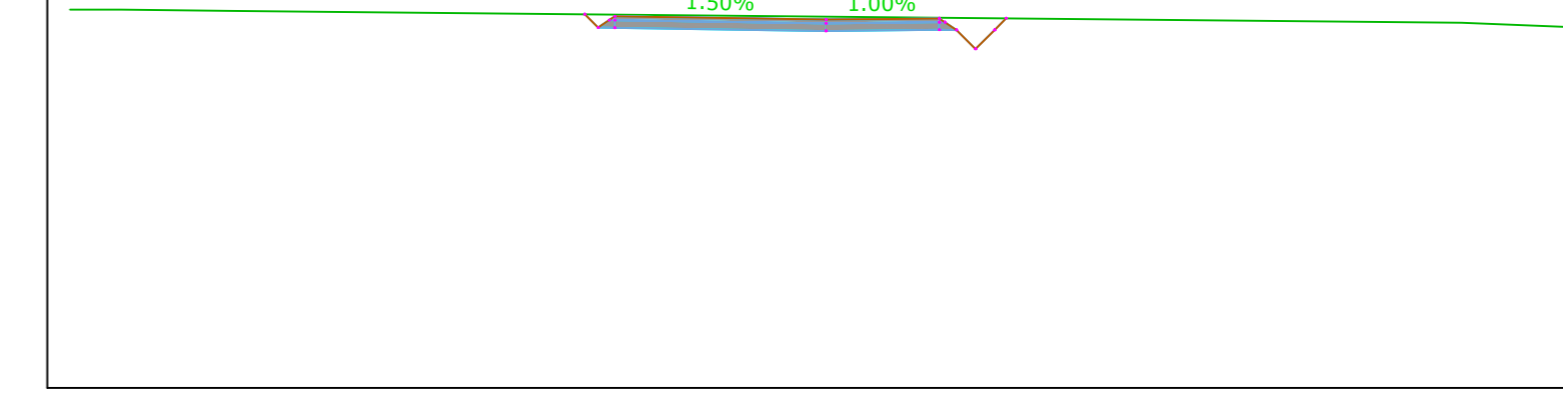
PROGRESSIVE TERRENO	200.00	200.00	200.00	200.00	200.00
QUOTE TERRENO	401.52	401.54	401.23	401.13	401.10
DISTANZE PARZIALI TERRENO	0.00	0.00	0.00	0.00	0.00
PROGRESSIVE PROGETTO		401.51	401.16	401.16	401.16
QUOTE PROGETTO		401.51	401.16	401.16	401.16
DISTANZE PARZIALI PROGETTO		0.00	11.85	1.00	1.00

IR-02
Sezione 69
Progressiva: 2+160.00
Scala: 1:200
Quota di Riferimento: 400.00



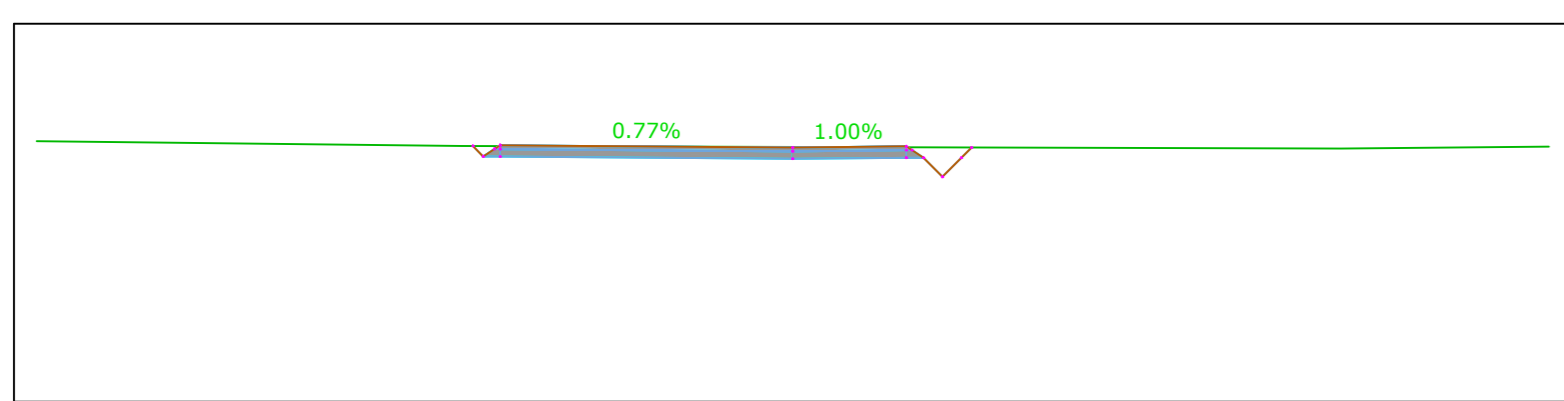
PROGRESSIVE TERRENO	200.00	200.00	200.00	200.00	200.00
QUOTE TERRENO	402.86	402.80	402.51	402.57	402.14
DISTANZE PARZIALI TERRENO	0.00	1.48	5.88	5.88	6.01
PROGRESSIVE PROGETTO		402.59	402.19	402.19	402.19
QUOTE PROGETTO		402.59	402.19	402.19	402.19
DISTANZE PARZIALI PROGETTO		0.00	1.00	1.27	1.00

IR-02
Sezione 73
Progressiva: 2+280.00
Scala: 1:200
Quota di Riferimento: 400.00



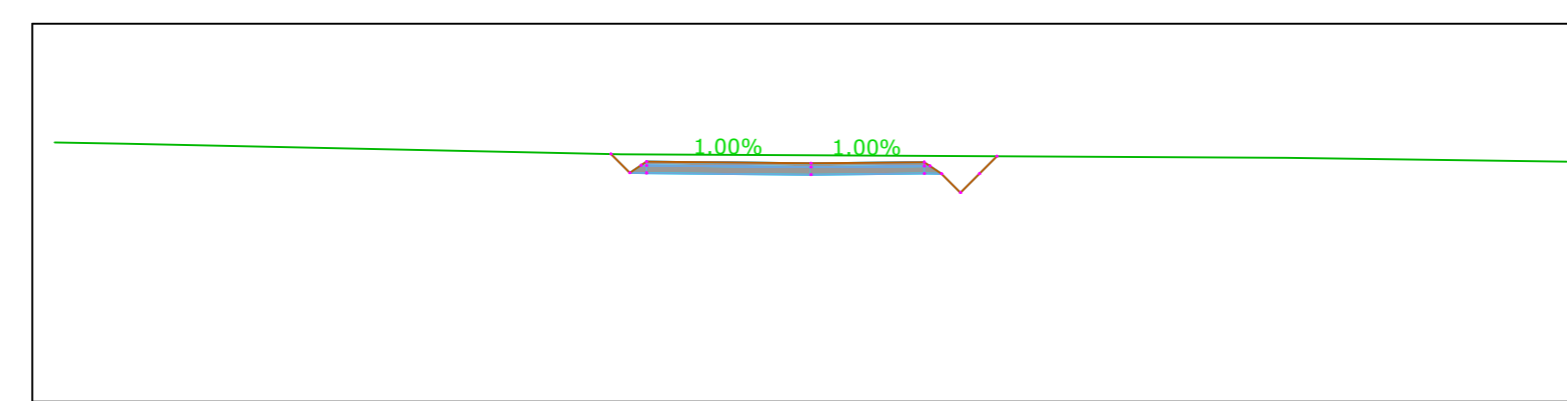
PROGRESSIVE TERRENO	200.00	200.00	200.00	200.00	200.00
QUOTE TERRENO	410.00	410.00	409.86	409.82	409.82
DISTANZE PARZIALI TERRENO	1.8	2.0	1.8	1.18	1.8
PROGRESSIVE PROGETTO		409.86	409.86	409.74	409.74
QUOTE PROGETTO		409.86	409.86	409.74	409.74
DISTANZE PARZIALI PROGETTO		0.00	5.9	1.00	1.00

IR-02
Sezione 66
Progressiva: 2+070.00
Scala: 1:200
Quota di Riferimento: 395.00



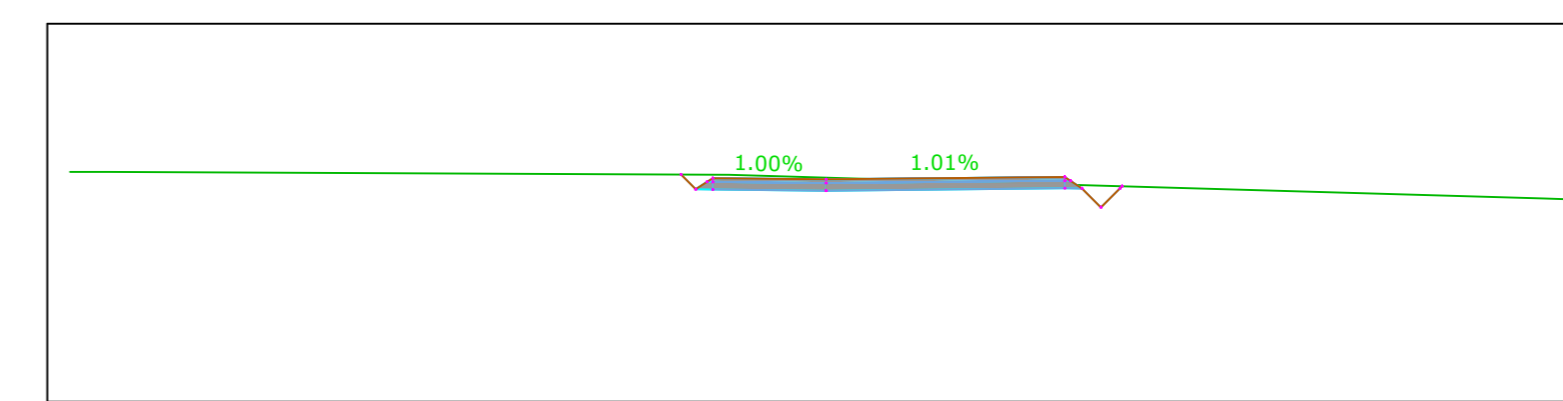
PROGRESSIVE TERRENO	200.00	200.00	200.00	200.00	200.00
QUOTE TERRENO	401.89	401.26	401.14	401.69	401.75
DISTANZE PARZIALI TERRENO	0.00	11.28	4.28	14.98	5.98
PROGRESSIVE PROGETTO		401.26	401.14	401.26	401.26
QUOTE PROGETTO		401.26	401.14	401.26	401.26
DISTANZE PARZIALI PROGETTO		0.04	2.74	1.00	1.00

IR-02
Sezione 70
Progressiva: 2+190.00
Scala: 1:200
Quota di Riferimento: 400.00



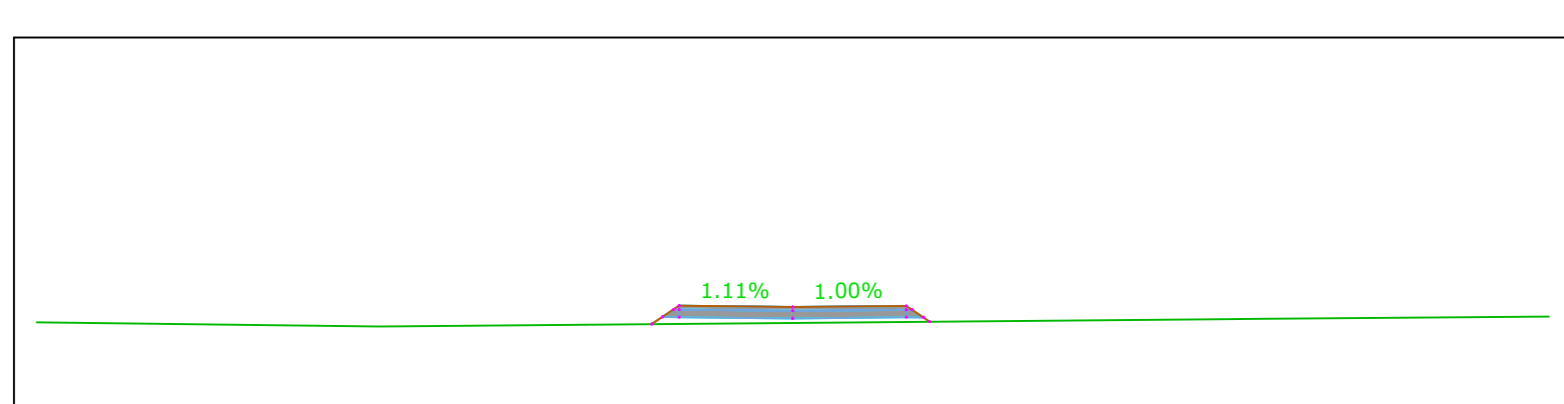
PROGRESSIVE TERRENO	200.00	200.00	200.00	200.00	200.00
QUOTE TERRENO	408.26	408.42	408.54	408.57	408.45
DISTANZE PARZIALI TERRENO	0.00	11.07	5.57	0.58	7.47
PROGRESSIVE PROGETTO		408.25	408.25	408.25	408.25
QUOTE PROGETTO		408.25	408.25	408.25	408.25
DISTANZE PARZIALI PROGETTO		0.00	4.25	1.00	1.00

IR-02
Sezione 74
Progressiva: 2+310.00
Scala: 1:200
Quota di Riferimento: 405.00



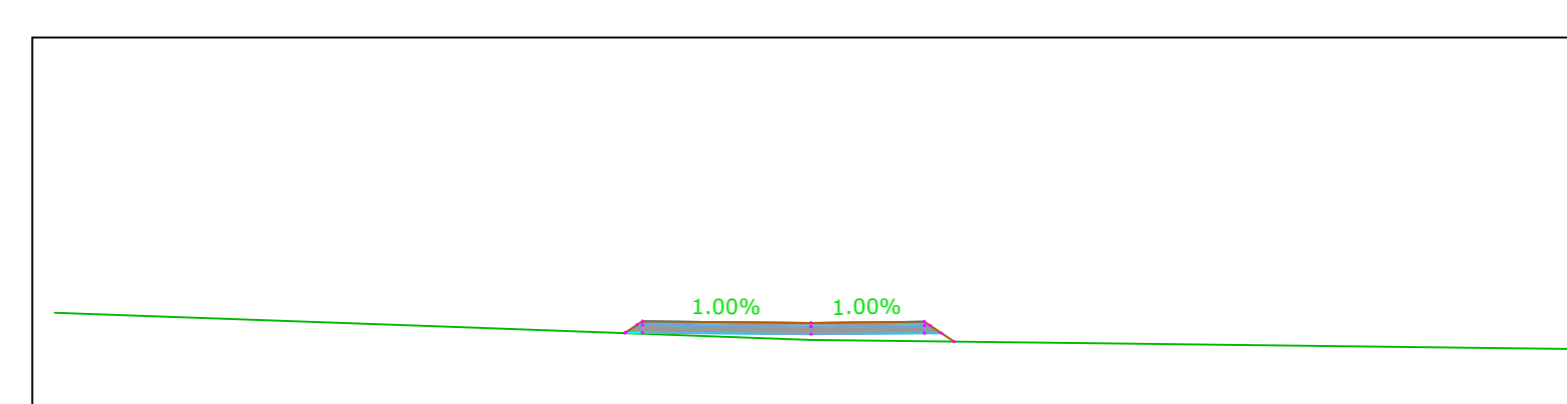
PROGRESSIVE TERRENO	200.00	200.00	200.00	200.00	200.00
QUOTE TERRENO	411.08	411.08	411.00	410.83	410.83
DISTANZE PARZIALI TERRENO	1.07	14.47	2.57	1.17	2.87
PROGRESSIVE PROGETTO		411.07	410.83	410.83	410.83
QUOTE PROGETTO		411.07	410.83	410.83	410.83
DISTANZE PARZIALI PROGETTO		0.00	1.00	6.57	1.00

IR-02
Sezione 67
Progressiva: 2+100.00
Scala: 1:200
Quota di Riferimento: 400.00



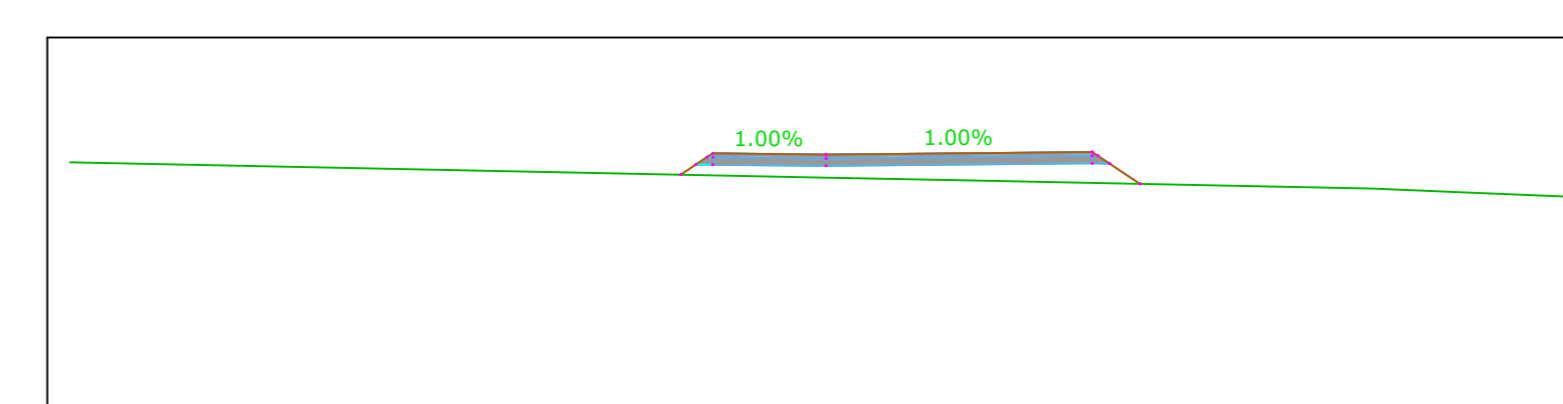
PROGRESSIVE TERRENO	200.00	200.00	200.00	200.00	200.00
QUOTE TERRENO	402.16	402.26	402.16	402.25	402.25
DISTANZE PARZIALI TERRENO	0.00	8.88	11.58	7.88	7.88
PROGRESSIVE PROGETTO		402.16	402.16	402.16	402.16
QUOTE PROGETTO		402.16	402.16	402.16	402.16
DISTANZE PARZIALI PROGETTO		0.04	1.00	1.00	1.00

IR-02
Sezione 71
Progressiva: 2+220.00
Scala: 1:200
Quota di Riferimento: 405.00



PROGRESSIVE TERRENO	200.00	200.00	200.00	200.00	200.00
QUOTE TERRENO	407.27	407.27	407.27	406.80	406.80
DISTANZE PARZIALI TERRENO	0.00	8.88	11.87	11.87	11.87
PROGRESSIVE PROGETTO		407.19	407.19	407.19	407.19
QUOTE PROGETTO		407.19	407.19	407.19	407.19
DISTANZE PARZIALI PROGETTO		0.04	1.46	1.00	1.00

IR-02
Sezione 75
Progressiva: 2+340.00
Scala: 1:200
Quota di Riferimento: 405.00



PROGRESSIVE TERRENO	200.00	200.00	200.00	200.00	200.00
QUOTE TERRENO	411.08	411.08	411.29	411.25	411.08
DISTANZE PARZIALI TERRENO	0.00	0.00	1.54	1.84	1.84
PROGRESSIVE PROGETTO		411.08	411.08	411.08	411.08
QUOTE PROGETTO		411.08	411.08	411.08	411.08
DISTANZE PARZIALI PROGETTO		0.00	1.00	1.00	1.00

green & green
WE ENGINEERING

Il Tecnico
Ing. Leonardo Splendido

Green & Green S.r.l.
Via V. Alfieri, snc
87036 Rende (CS) - Italy
P.IVA 02900010782
Ph. (+39) 0984 842295
Fax (+39) 0984 171470
info@greenandgreen.it
www.greenandgreen.it

00	20/06/2022	PRIMA EMISSIONE	D.F.	M.B.	L.S.
REV.	DATA	DESCRIZIONE	PREPARATO	CONTROLLATO	APPROVATO

IMPIANTO EOLICO DI 31MW IN LOCALITA' "FERRALZOS"
COMUNI DI SUNI, SAGAMA E SCANO DI MONTEFERRO(OR), SINDIA E MACOMER (NU)

Wind Energy Suni Srl

PROGETTO: DEFINITIVO

FORMA FILE: C21BLN0101DWD02200_Profilo longitudinali stradali e sezioni trasversali.pdf

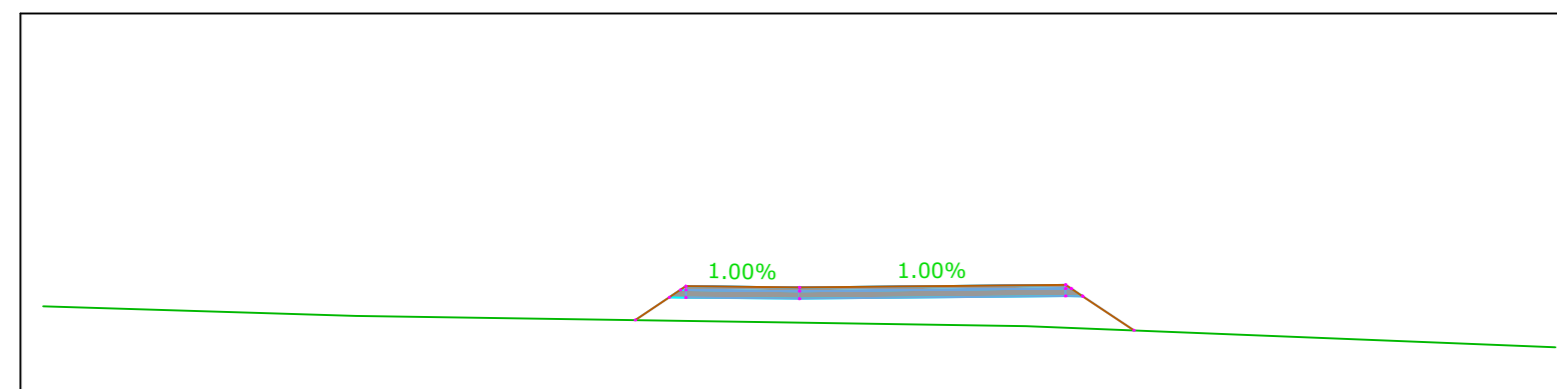
FORMATO: A0
SCALA: 1:200
SCALA PLOT: 1:1
FOGLIO: 32 di 52

TITOLO: PROFILI LONGITUDINALI STRADALI E SEZIONI TRASVERSALI

CODICE ELABORATO: C21BLN0101DWD02200

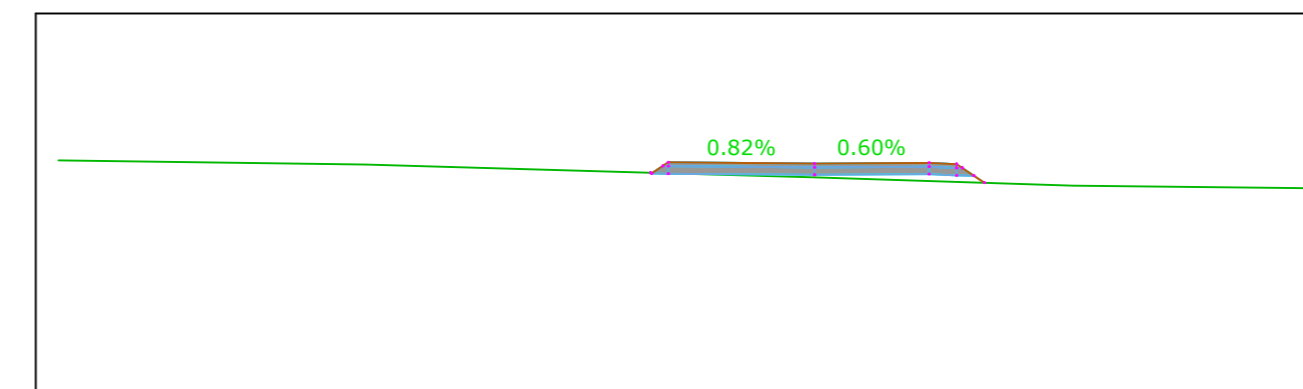
green & green WE ENGINEERING

IR-02
Sezione 76
Progressiva: 2+370.00
Scala: 1:200
Quota di Riferimento: 410.00



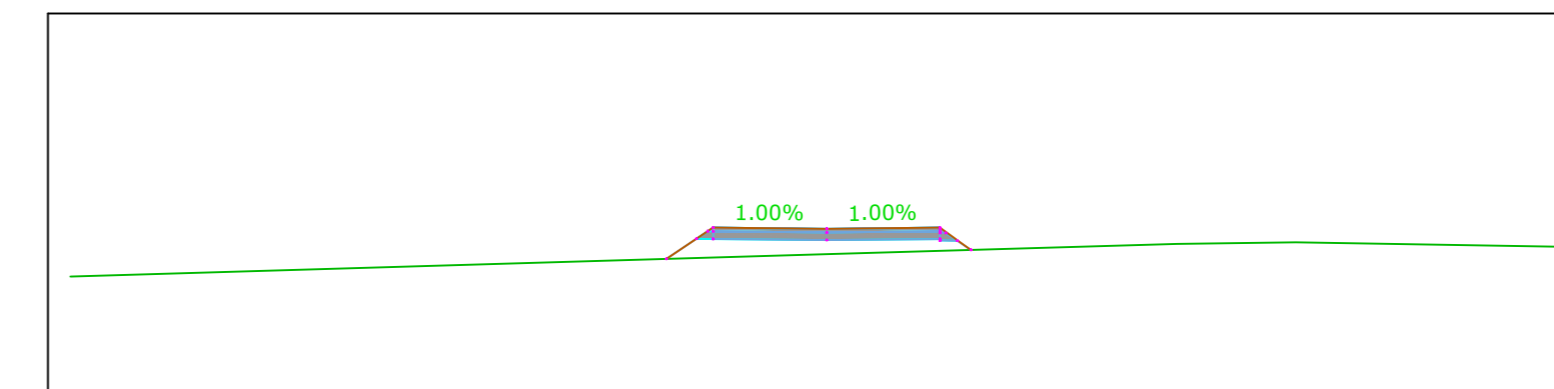
PROGRESSIVE TERRENO	-20.00	-11.74	0.00	6.00	20.00
QUOTE TERRENO	412.25	412.00	411.00	411.71	411.17
DISTANZE PARZIALI TERRENO	0.00	1.74	0.00	0.00	0.00
PROGRESSIVE PROGETTO		-4.24	-1.00	7.04	8.05
QUOTE PROGETTO		411.80	412.70	412.75	412.50
DISTANZE PARZIALI PROGETTO		0.00	3.00	7.04	7.35

IR-02
Sezione 80
Progressiva: 2+490.00
Scala: 1:200
Quota di Riferimento: 410.00



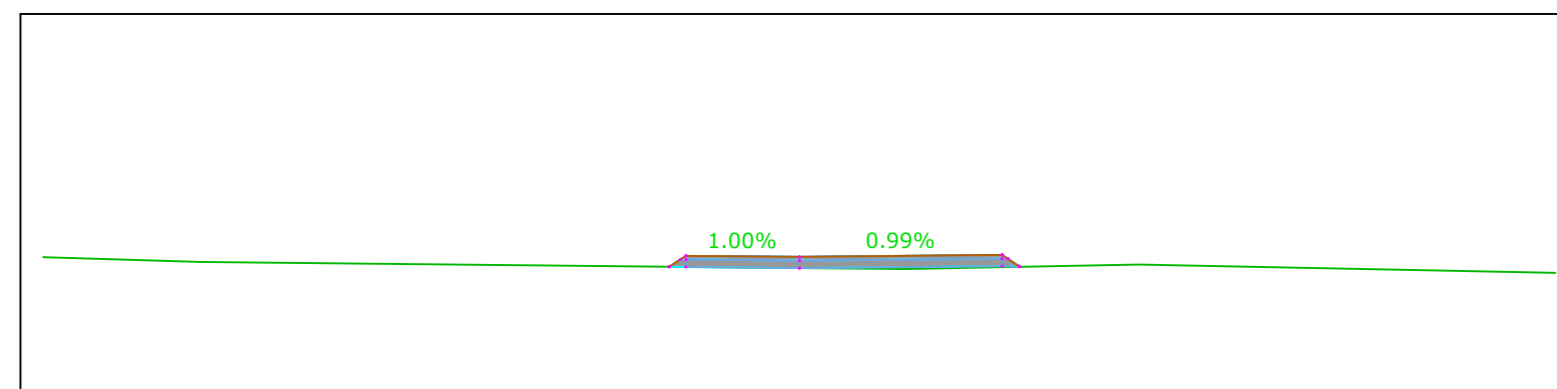
PROGRESSIVE TERRENO	-20.00	-11.80	-1.85	0.00	6.81	11.14
QUOTE TERRENO	416.17	416.00	415.15	415.07	415.44	415.17
DISTANZE PARZIALI TERRENO	0.00	0.80	1.05	0.00	0.00	0.00
PROGRESSIVE PROGETTO		-4.17	-1.87	0.00	3.07	4.20
QUOTE PROGETTO		415.79	416.13	416.07	416.00	415.37
DISTANZE PARZIALI PROGETTO		0.00	1.07	3.07	3.75	4.20

IR-02
Sezione 84
Progressiva: 2+610.00
Scala: 1:200
Quota di Riferimento: 415.00



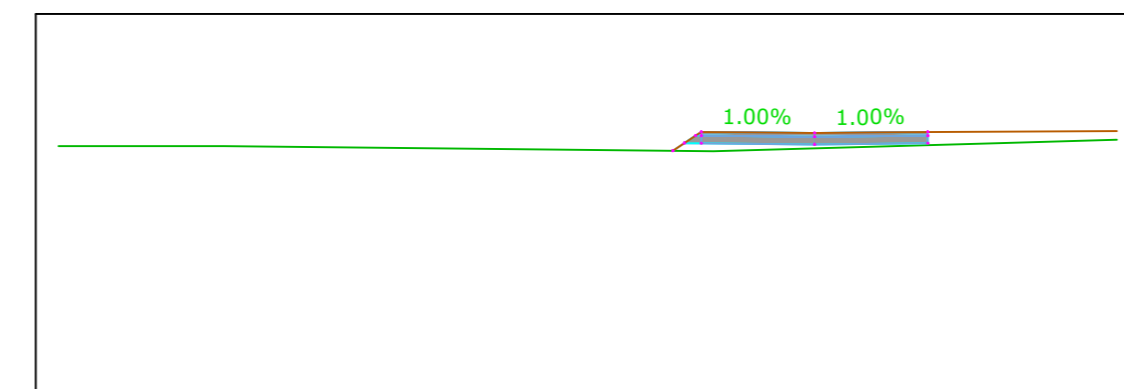
PROGRESSIVE TERRENO	-20.00	0.00	0.00	8.36	12.42	20.00
QUOTE TERRENO	418.04	418.00	418.01	418.87	418.50	418.02
DISTANZE PARZIALI TERRENO	0.00	0.00	0.00	0.00	0.00	0.00
PROGRESSIVE PROGETTO		-4.24	-1.00	3.00	3.02	
QUOTE PROGETTO		417.80	417.01	417.01	417.78	
DISTANZE PARZIALI PROGETTO		0.00	3.00	3.00	0.00	

IR-02
Sezione 77
Progressiva: 2+400.00
Scala: 1:200
Quota di Riferimento: 410.00



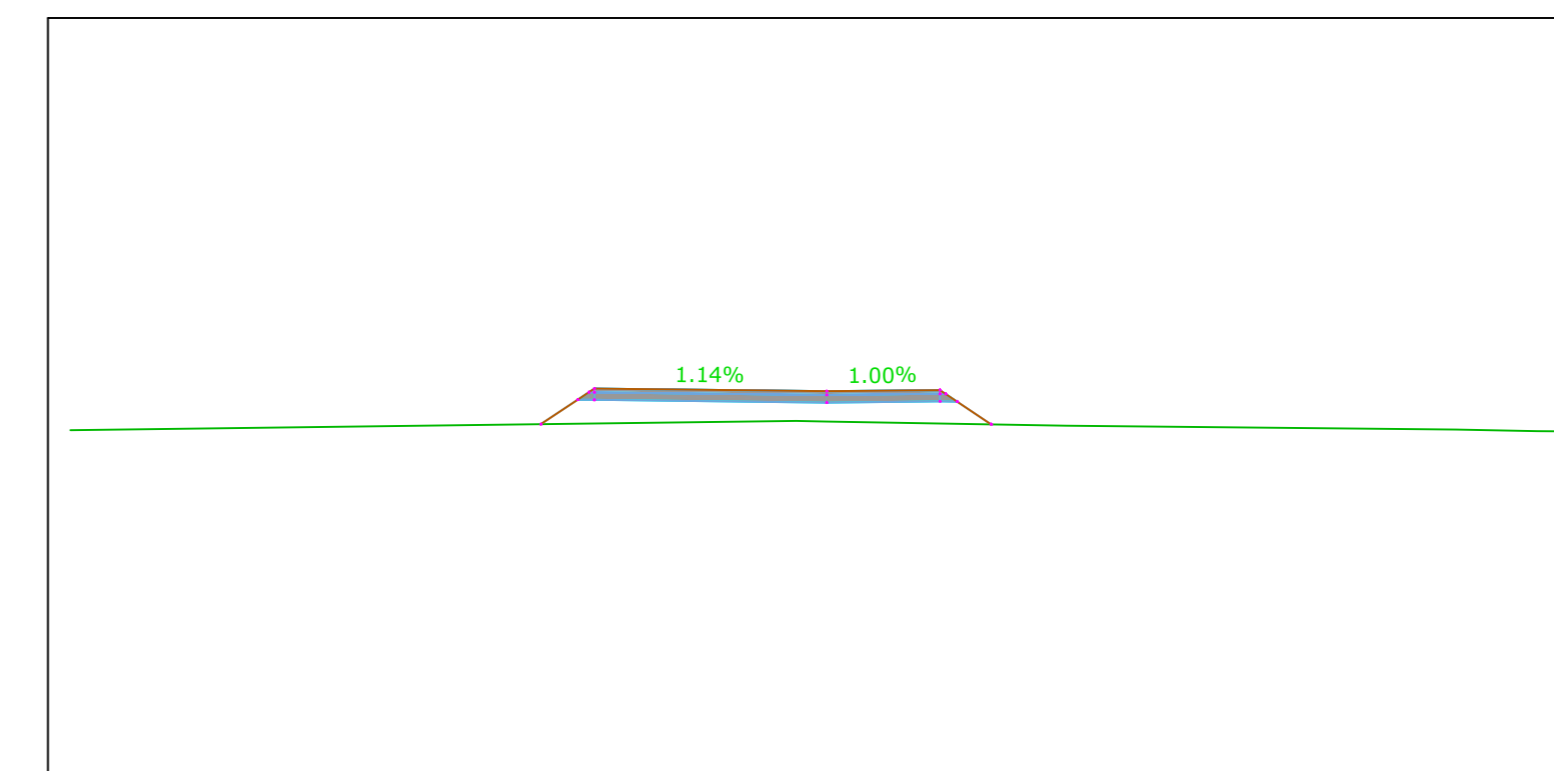
PROGRESSIVE TERRENO	-20.00	-15.67	0.00	2.79	8.98	20.00
QUOTE TERRENO	412.07	411.44	412.38	412.35	412.17	411.57
DISTANZE PARZIALI TERRENO	0.00	0.00	2.79	0.00	0.00	0.00
PROGRESSIVE PROGETTO		-3.45	-1.00	5.36	5.87	
QUOTE PROGETTO		411.62	411.38	411.37	411.31	
DISTANZE PARZIALI PROGETTO		0.00	5.36	7.86	5.00	

IR-02
Sezione 81
Progressiva: 2+520.00
Scala: 1:200
Quota di Riferimento: 410.00



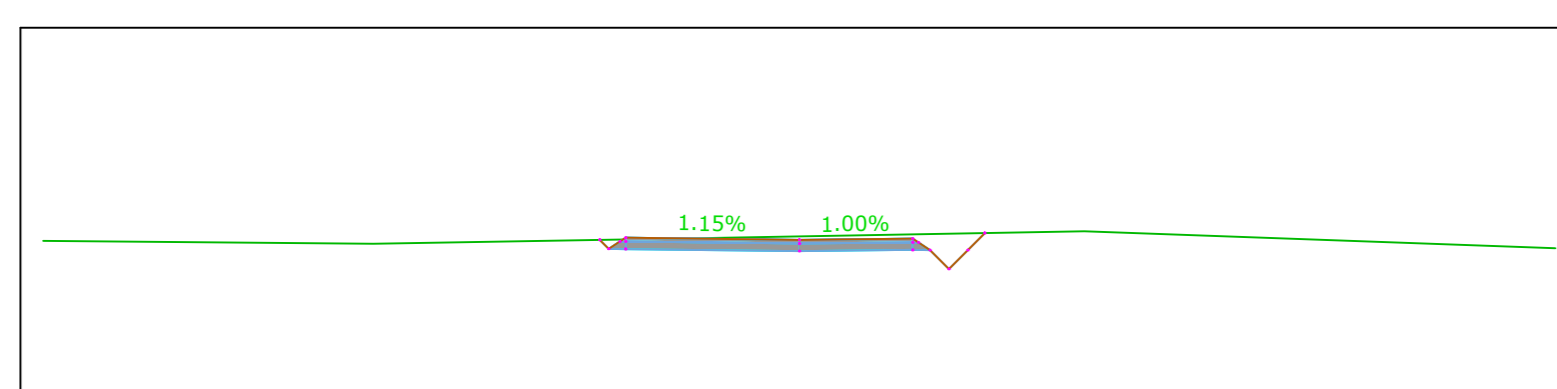
PROGRESSIVE TERRENO	-20.00	-15.67	-5.67	0.00	4.91	8.00
QUOTE TERRENO	416.50	416.50	416.17	416.44	416.38	416.67
DISTANZE PARZIALI TERRENO	0.00	0.00	2.67	0.00	0.00	0.00
PROGRESSIVE PROGETTO		-3.75	-1.00	3.00	8.00	
QUOTE PROGETTO		416.14	416.08	416.08	416.08	
DISTANZE PARZIALI PROGETTO		0.00	3.00	5.00	5.00	

IR-02
Sezione 85
Progressiva: 2+640.00
Scala: 1:200
Quota di Riferimento: 410.00



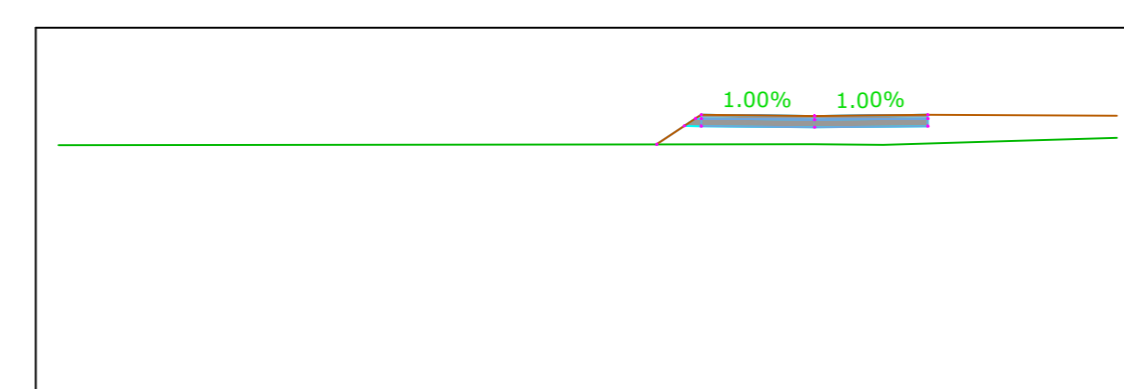
PROGRESSIVE TERRENO	-20.00	0.00	0.00	6.36	16.69	18.00	20.00
QUOTE TERRENO	419.00	419.00	419.00	419.27	419.11	419.06	419.00
DISTANZE PARZIALI TERRENO	0.00	0.00	0.00	0.00	0.00	0.00	0.00
PROGRESSIVE PROGETTO		-7.58	-6.14	0.00	4.36		
QUOTE PROGETTO		418.25	418.19	418.12	418.15	418.25	
DISTANZE PARZIALI PROGETTO		0.00	6.14	0.00	4.36		

IR-02
Sezione 78
Progressiva: 2+430.00
Scala: 1:200
Quota di Riferimento: 410.00



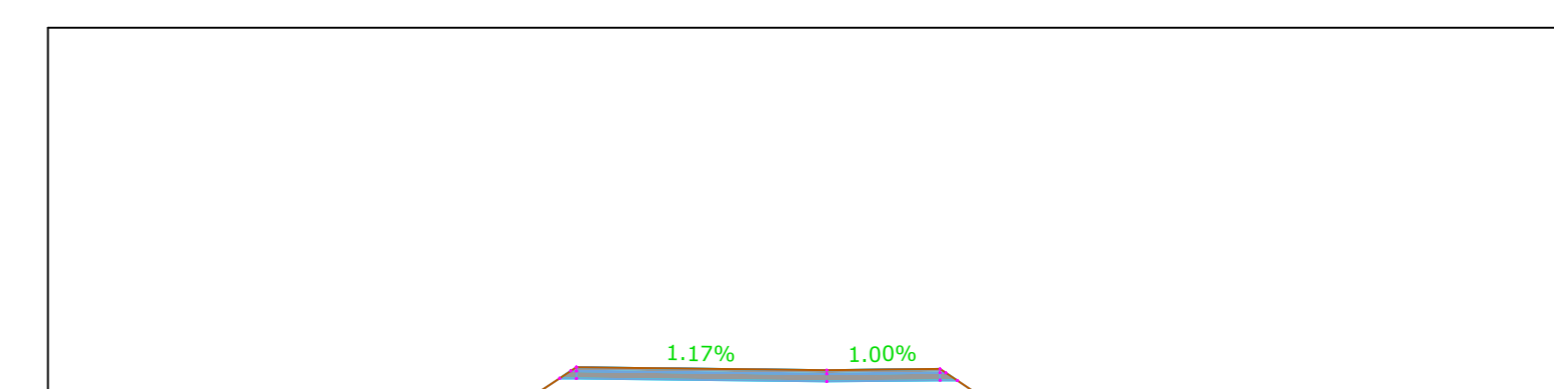
PROGRESSIVE TERRENO	-20.00	-11.07	-1.11	0.00	7.54	20.00
QUOTE TERRENO	414.28	414.28	414.17	414.00	414.61	414.17
DISTANZE PARZIALI TERRENO	0.00	0.00	0.00	0.00	0.00	0.00
PROGRESSIVE PROGETTO		-5.29	-4.00	0.00	4.91	
QUOTE PROGETTO		414.00	413.99	413.99	413.99	
DISTANZE PARZIALI PROGETTO		0.00	4.00	0.00	4.91	

IR-02
Sezione 82
Progressiva: 2+550.00
Scala: 1:200
Quota di Riferimento: 410.00



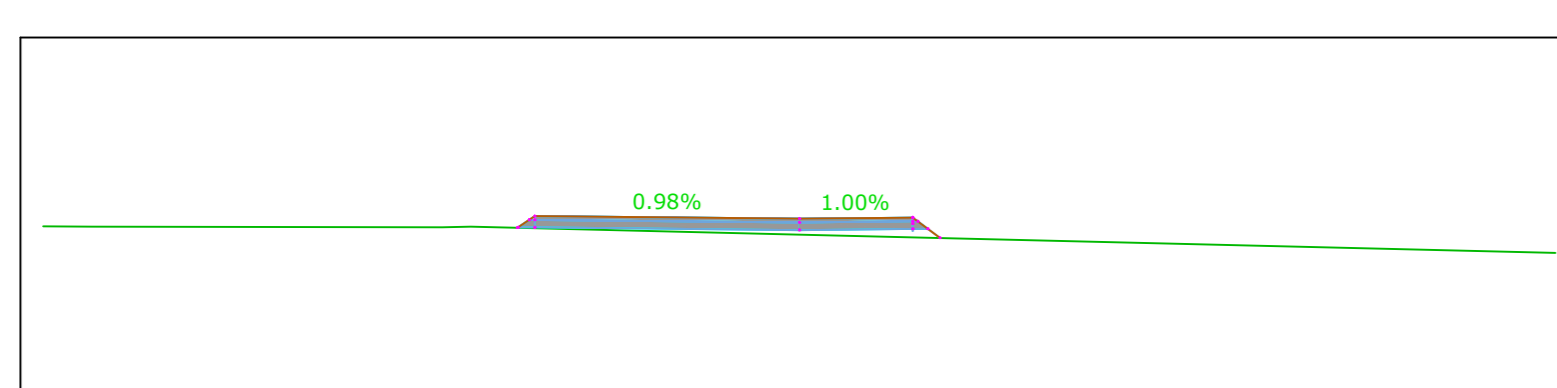
PROGRESSIVE TERRENO	-20.00	-15.67	0.00	5.16	8.00	20.00
QUOTE TERRENO	416.50	416.50	416.50	416.50	416.50	416.50
DISTANZE PARZIALI TERRENO	0.00	0.00	0.00	0.00	0.00	0.00
PROGRESSIVE PROGETTO		-4.17	-1.00	0.00	8.00	
QUOTE PROGETTO		416.19	416.19	416.19	416.19	
DISTANZE PARZIALI PROGETTO		0.00	3.00	0.00	5.00	

IR-02
Sezione 86
Progressiva: 2+670.00
Scala: 1:200
Quota di Riferimento: 420.00



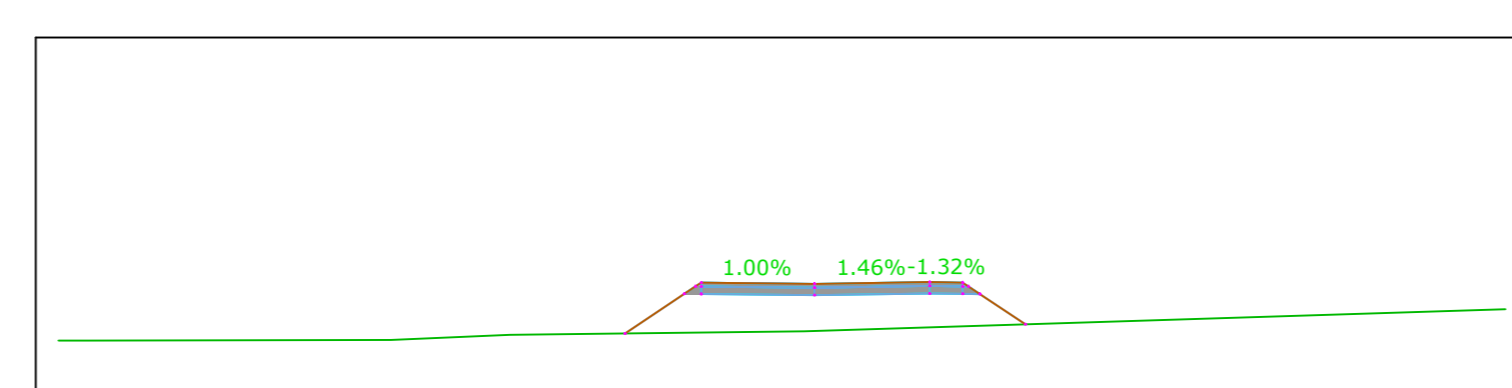
PROGRESSIVE TERRENO	-20.00	-7.40	0.00	6.36	20.00
QUOTE TERRENO	420.20	420.27	420.16	420.16	420.16
DISTANZE PARZIALI TERRENO	0.00	0.00	0.00	0.00	0.00
PROGRESSIVE PROGETTO		-7.01	-4.02	0.00	4.36
QUOTE PROGETTO		420.19	420.12	420.12	420.12
DISTANZE PARZIALI PROGETTO		0.00	6.62	0.00	4.36

IR-02
Sezione 79
Progressiva: 2+460.00
Scala: 1:200
Quota di Riferimento: 410.00



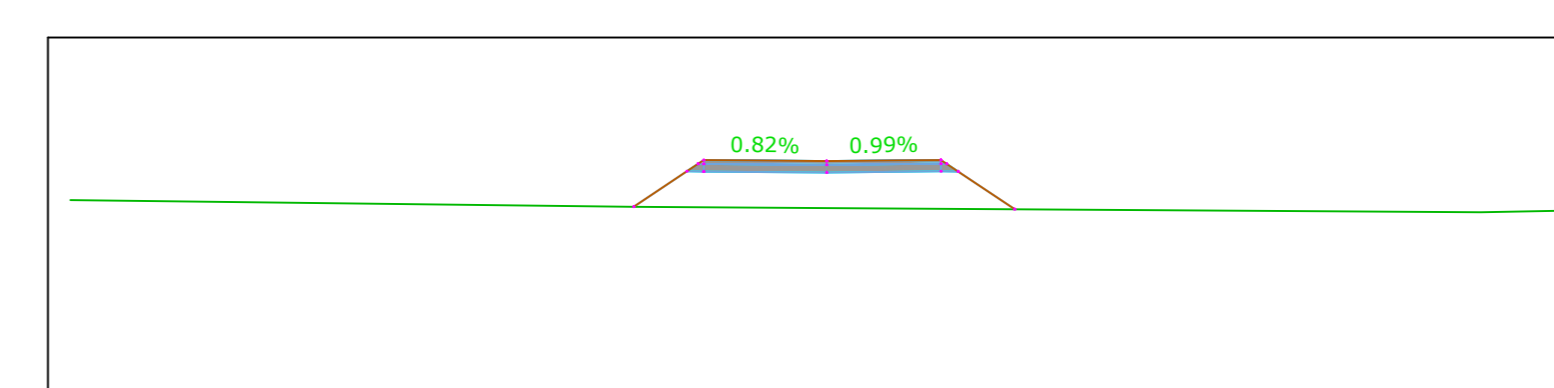
PROGRESSIVE TERRENO	-20.00	-18.75	0.00	0.00	20.00
QUOTE TERRENO	415.00	415.00	415.00	414.79	414.87
DISTANZE PARZIALI TERRENO	0.00	0.00	0.00	0.00	0.00
PROGRESSIVE PROGETTO		-7.46	-1.00	0.00	0.00
QUOTE PROGETTO		414.97	414.97	414.97	414.97
DISTANZE PARZIALI PROGETTO		0.00	7.00	0.00	0.00

IR-02
Sezione 83
Progressiva: 2+580.00
Scala: 1:200
Quota di Riferimento: 415.00



PROGRESSIVE TERRENO	-20.00	-11.20	-0.06	0.00	6.28
QUOTE TERRENO	416.98	417.00	417.10	417.24	417.92
DISTANZE PARZIALI TERRENO	0.00	1.14	1.00	0.00	0.00
PROGRESSIVE PROGETTO		-5.00	-1.00	0.00	5.58
QUOTE PROGETTO		416.17	416.51	416.51	416.52
DISTANZE PARZIALI PROGETTO		1.00	1.00	1.00	1.58

IR-02
Sezione 87
Progressiva: 2+700.00
Scala: 1:200
Quota di Riferimento: 415.00



PROGRESSIVE TERRENO	-20.00	-5.12	0.00	0.00	20.00
QUOTE TERRENO	420.20	420.27	420.27	420.27	420.27
DISTANZE PARZIALI TERRENO	0.00	0.00	0.00	0.00	0.00
PROGRESSIVE PROGETTO		-5.10	-4.25	0.00	0.00
QUOTE PROGETTO		419.52	419.78	419.78	419.78
DISTANZE PARZIALI PROGETTO		1.41	1.00	1.00	1.49

green & green
WE ENGINEERING

Il Tecnico
Ing. Leonardo Splendido

Green & Green S.r.l.
Via V. Alfieri, snc,
87038 Rende (CS) - Italy
P.IVA 0290010782
Ph. (+39) 0984 844295
Fax (+39) 0984 1711470
info@greenandgreen.it
www.greenandgreen.it

00	20/06/2022	PRIMA EMISSIONE	D.F.	M.B.	L.S.
REV	DATA	DESCRIZIONE	PREPARATO	CONTROLLATO	APPROVATO

IMPIANTO EOLICO DI 31MW IN LOCALITA' "FERRALZOS"
COMUNI DI SUNI, SAGAMA E SCANO DI MONTEFERRO(OR), SINDIA E MACOMER (NU)

Wind Energy Suni Srl

PROGETTO: DEFINITIVO

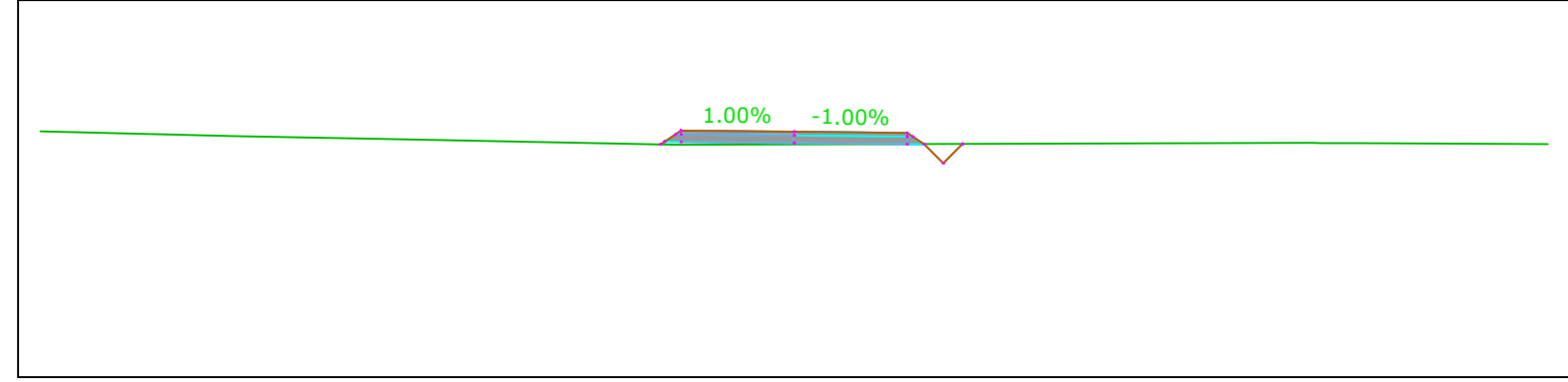
FORMATO: A0
SCALA: 1:200
SCALA PLOT: 1:1
FOGLIO: 33 di 52

TITOLO: PROFILI LONGITUDINALI STRADALI E SEZIONI TRASVERSALI

CODICE ELABORATO: C21BLN01DW02200

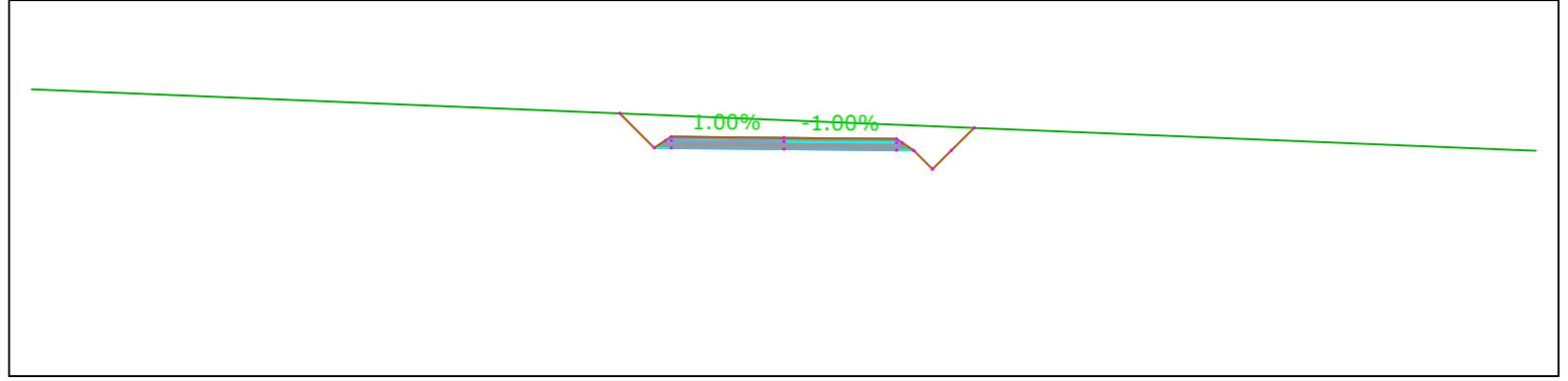
green & green WE ENGINEERING

IR-04
Sezione 13
Progressiva: 0+360.00
Scala: 1:200
Quota di Riferimento: 405.00



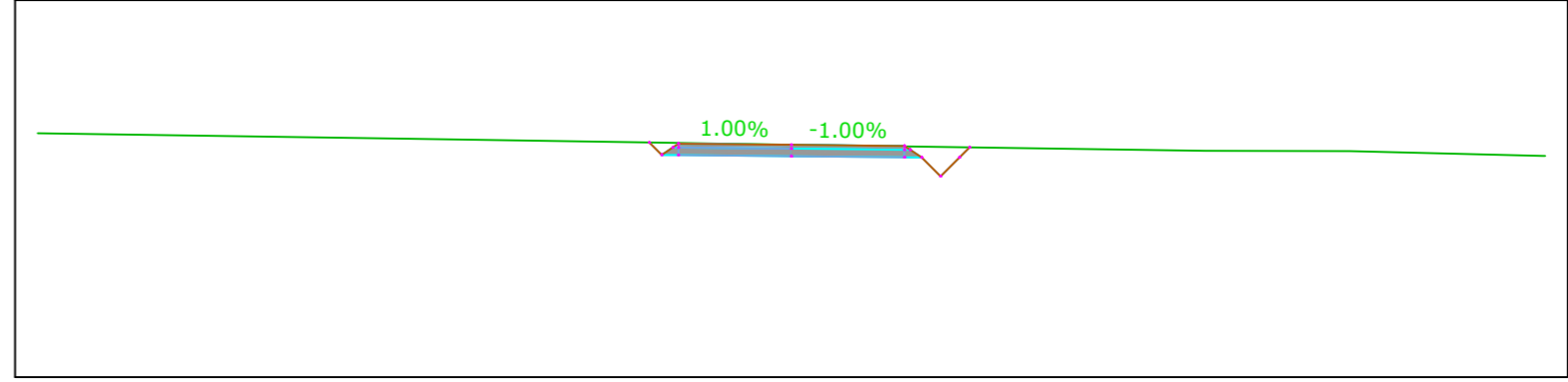
PROGRESSIVE TERRENO	-20.00									
QUOTE TERRENO	411.52	411.29	411.29	411.29	411.16	411.17	411.21	411.29	411.18	411.18
DISTANZE PARZIALI TERRENO	5.95	4.89	4.89	5.96						5.88
PROGRESSIVE PROGETTO				3.55	3.00	3.00	3.00	3.00	3.00	3.00
QUOTE PROGETTO				411.17	411.24	411.21	411.21	411.18	411.18	411.18
DISTANZE PARZIALI PROGETTO				0.44	3.00	3.00	3.00	3.00	3.00	3.00

IR-04
Sezione 17
Progressiva: 0+480.00
Scala: 1:200
Quota di Riferimento: 405.00



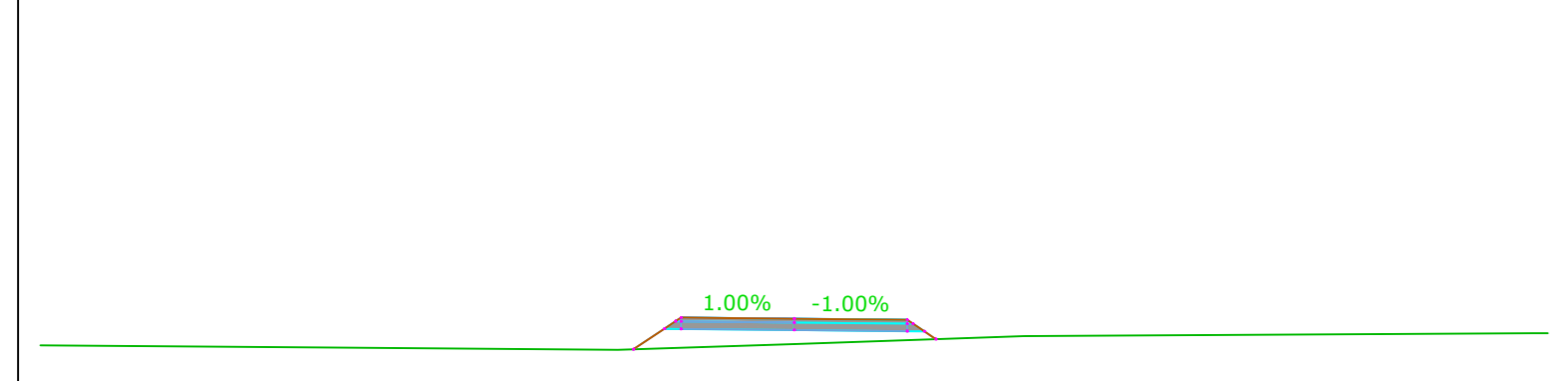
PROGRESSIVE TERRENO	-20.00									
QUOTE TERRENO	412.02			412.00	411.79	411.81	411.81	411.81	411.81	411.81
DISTANZE PARZIALI TERRENO			12.28		4.74				8.89	1.24
PROGRESSIVE PROGETTO				4.38	3.00	3.00	3.00	3.00	3.00	3.00
QUOTE PROGETTO				411.58	411.28	411.21	411.21	411.21	411.21	411.21
DISTANZE PARZIALI PROGETTO				0.92	3.00	3.00	3.00	3.00	3.00	3.00

IR-04
Sezione 21
Progressiva: 0+600.00
Scala: 1:200
Quota di Riferimento: 405.00



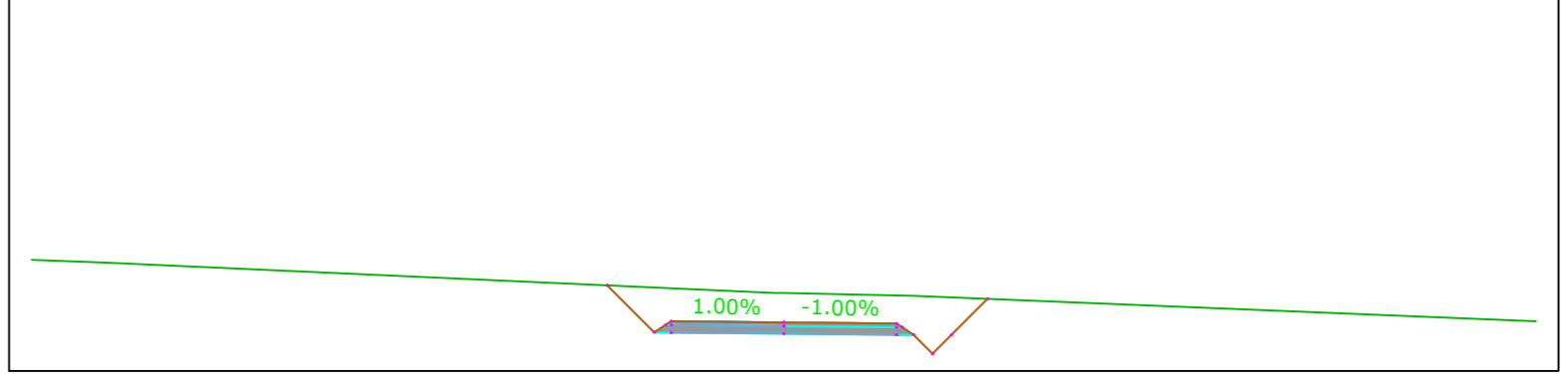
PROGRESSIVE TERRENO	-20.00									
QUOTE TERRENO	411.46			411.27	411.27	411.23	411.16	411.16	411.07	411.07
DISTANZE PARZIALI TERRENO		8.27		6.87		4.21			3.85	5.11
PROGRESSIVE PROGETTO				3.77	3.00	3.00	3.00	3.00	3.00	3.00
QUOTE PROGETTO				411.22	411.19	411.16	411.13	411.07	411.07	411.07
DISTANZE PARZIALI PROGETTO				0.44	3.00	3.00	3.00	3.00	3.00	3.00

IR-04
Sezione 14
Progressiva: 0+390.00
Scala: 1:200
Quota di Riferimento: 405.00



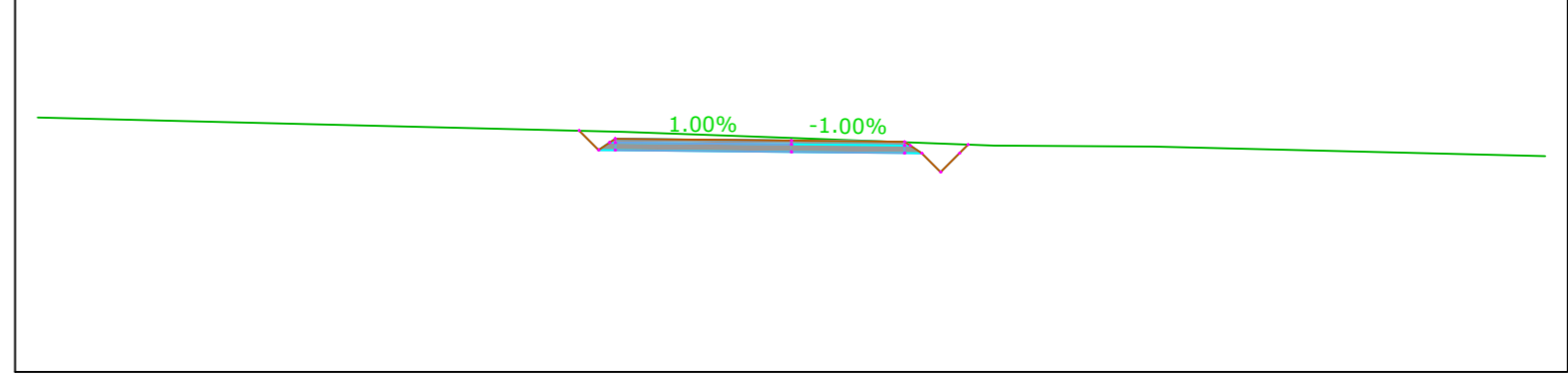
PROGRESSIVE TERRENO	-20.00									
QUOTE TERRENO	410.25			410.69	410.64	410.29	411.00	411.00	411.00	411.00
DISTANZE PARZIALI TERRENO		7.88		7.94		6.89				1.69
PROGRESSIVE PROGETTO				4.28	3.00	3.00	3.00	3.00	3.00	3.00
QUOTE PROGETTO				410.65	411.09	411.06	411.43	410.92	410.92	410.92
DISTANZE PARZIALI PROGETTO				0.92	3.00	3.00	3.00	3.00	3.00	3.00

IR-04
Sezione 18
Progressiva: 0+510.00
Scala: 1:200
Quota di Riferimento: 410.00



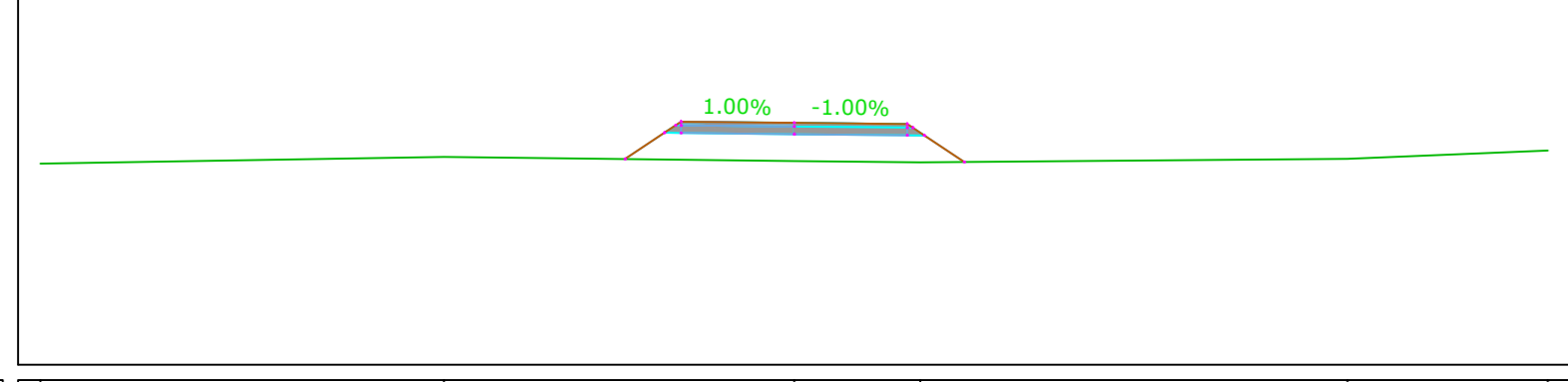
PROGRESSIVE TERRENO	-20.00									
QUOTE TERRENO	412.96			412.89	412.87	412.87	412.87	412.87	412.87	412.87
DISTANZE PARZIALI TERRENO		2.88		10.27		1.46				16.54
PROGRESSIVE PROGETTO				4.70	3.00	3.00	3.00	3.00	3.00	3.00
QUOTE PROGETTO				412.28	411.32	411.29	411.29	411.29	411.29	411.29
DISTANZE PARZIALI PROGETTO				1.25	3.00	3.00	3.00	3.00	3.00	3.00

IR-04
Sezione 22
Progressiva: 0+630.00
Scala: 1:200
Quota di Riferimento: 405.00



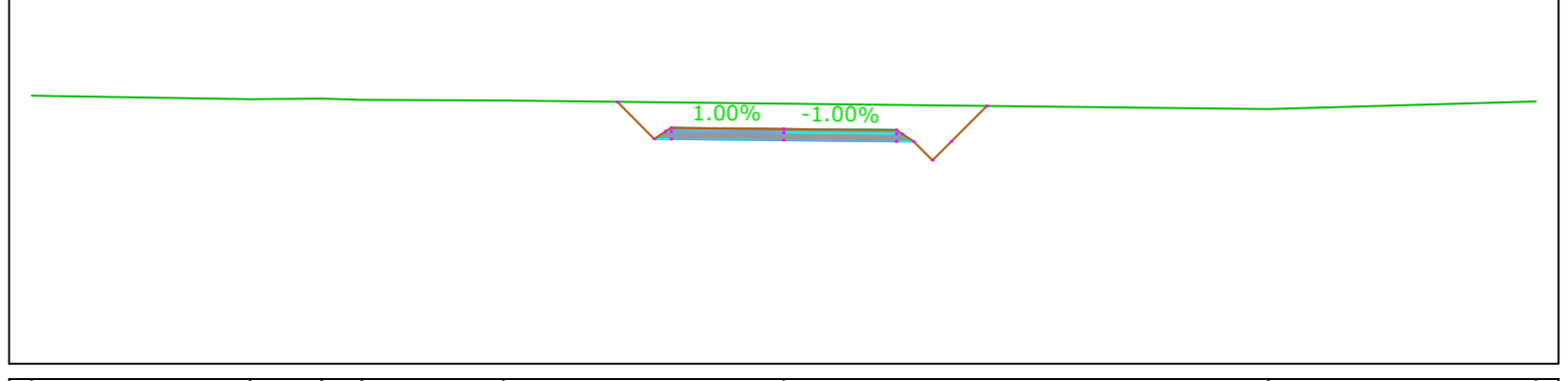
PROGRESSIVE TERRENO	-20.00									
QUOTE TERRENO	411.25			411.27	411.27	411.20	411.00	411.00	410.97	410.97
DISTANZE PARZIALI TERRENO			16.58		4.44				4.27	2.80
PROGRESSIVE PROGETTO				5.63	3.00	3.00	3.00	3.00	3.00	3.00
QUOTE PROGETTO				411.40	411.18	411.13	411.10	410.92	410.92	410.92
DISTANZE PARZIALI PROGETTO				0.92	3.00	3.00	3.00	3.00	3.00	3.00

IR-04
Sezione 15
Progressiva: 0+420.00
Scala: 1:200
Quota di Riferimento: 405.00



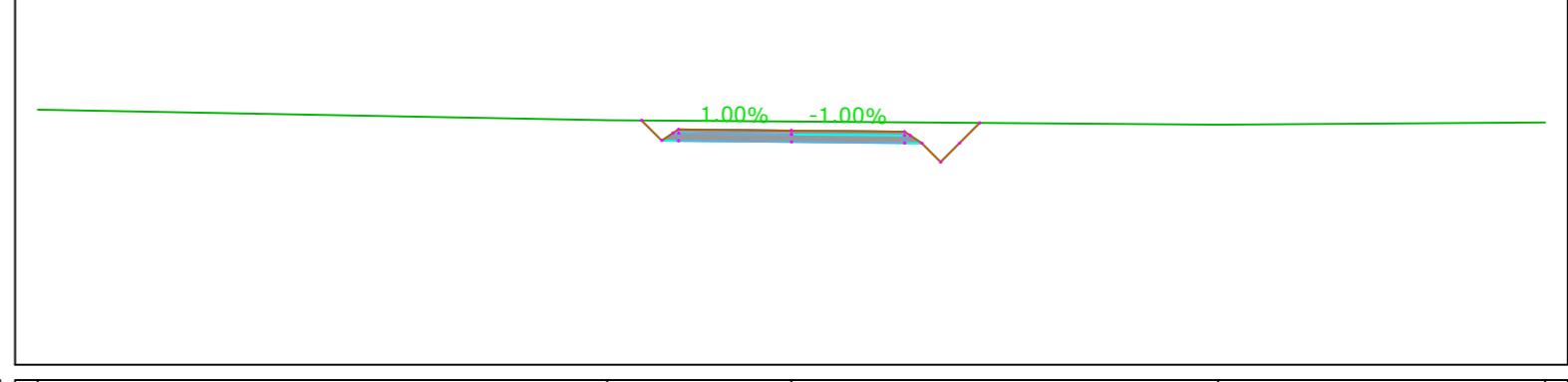
PROGRESSIVE TERRENO	-20.00									
QUOTE TERRENO	410.13			410.57	410.11	410.17	410.17	410.17	410.17	410.17
DISTANZE PARZIALI TERRENO		8.07		8.39		2.88			12.24	5.57
PROGRESSIVE PROGETTO				4.48	3.00	3.00	3.00	3.00	3.00	3.00
QUOTE PROGETTO				410.46	411.16	411.16	411.16	410.92	410.92	410.92
DISTANZE PARZIALI PROGETTO				0.92	3.00	3.00	3.00	3.00	3.00	3.00

IR-04
Sezione 19
Progressiva: 0+540.00
Scala: 1:200
Quota di Riferimento: 405.00



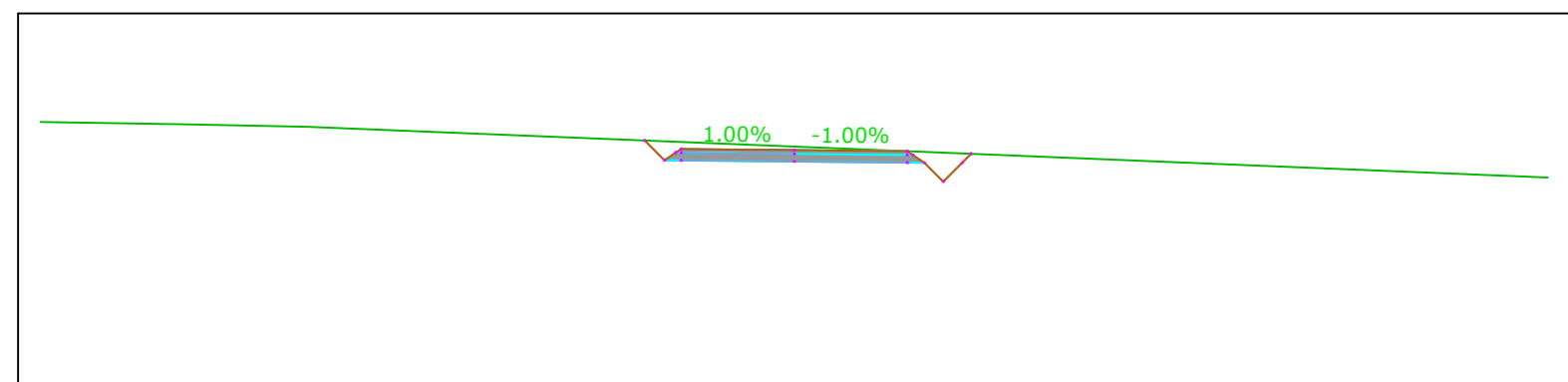
PROGRESSIVE TERRENO	-20.00									
QUOTE TERRENO	412.13			412.24	412.05	412.02	412.02	412.02	412.02	412.02
DISTANZE PARZIALI TERRENO		2.81		1.38		1.08		3.07		7.11
PROGRESSIVE PROGETTO				4.43	3.00	3.00	3.00	3.00	3.00	3.00
QUOTE PROGETTO				411.58	411.28	411.28	411.28	411.28	411.28	411.28
DISTANZE PARZIALI PROGETTO				0.92	3.00	3.00	3.00	3.00	3.00	3.00

IR-04
Sezione 23
Progressiva: 0+660.00
Scala: 1:200
Quota di Riferimento: 405.00



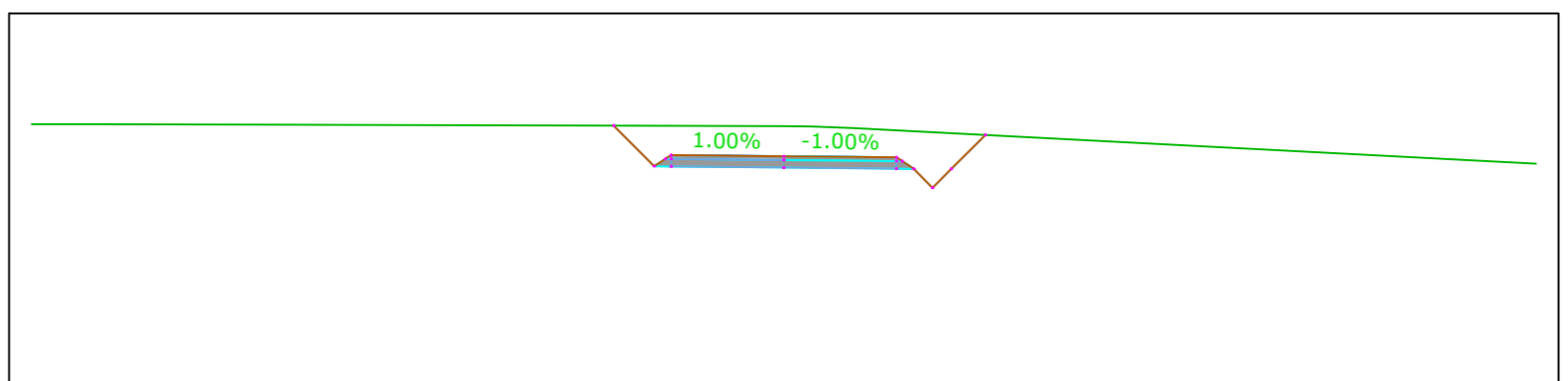
PROGRESSIVE TERRENO	-20.00									
QUOTE TERRENO	411.27			411.00	411.00	411.05	411.00	411.00	411.07	411.07
DISTANZE PARZIALI TERRENO			8.17		4.89				11.12	6.88
PROGRESSIVE PROGETTO				3.58	3.00	3.00	3.00	3.00	3.00	3.00
QUOTE PROGETTO				411.40	411.18	411.27	411.18	410.92	410.92	410.92
DISTANZE PARZIALI PROGETTO				0.92	3.00	3.00	3.00	3.00	3.00	3.00

IR-04
Sezione 16
Progressiva: 0+450.00
Scala: 1:200
Quota di Riferimento: 405.00



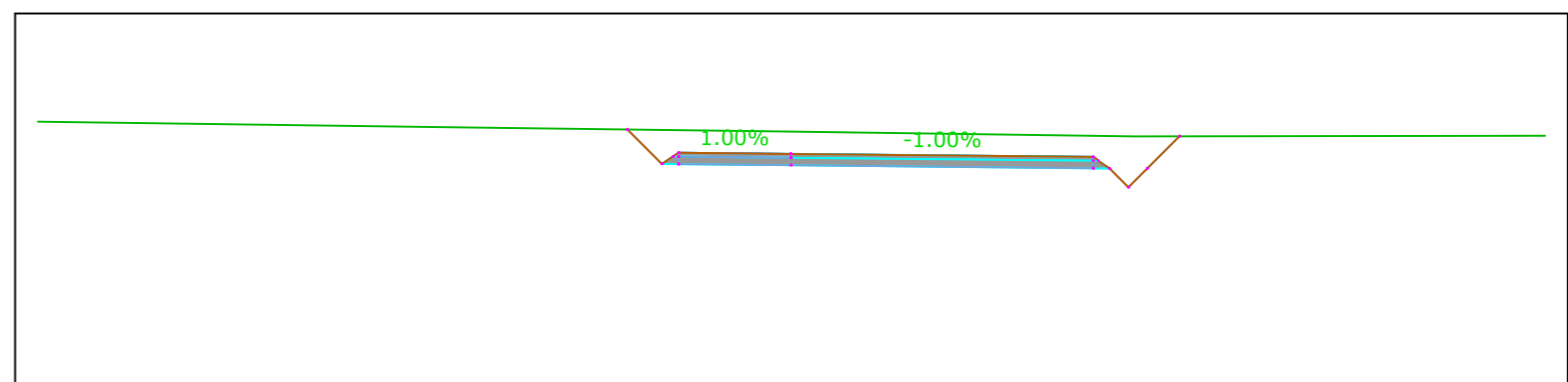
PROGRESSIVE TERRENO	-20.00									
QUOTE TERRENO	412.12			412.07	412.00	411.47	411.17	411.17	411.00	411.00
DISTANZE PARZIALI TERRENO		3.71		3.18		12.94				8.46
PROGRESSIVE PROGETTO						3.57	3.00	3.00	3.00	3.00
QUOTE PROGETTO						411.63	411.61	411.29	411.29	411.29
DISTANZE PARZIALI PROGETTO						0.92	3.00	3.00	3.00	3.00

IR-04
Sezione 20
Progressiva: 0+570.00
Scala: 1:200
Quota di Riferimento: 405.00



PROGRESSIVE TERRENO	-20.00									
QUOTE TERRENO	412.08			412.08	412.01	412.01	412.01	412.01	412.01	412.01
DISTANZE PARZIALI TERRENO		1.89		12.87		3.12				11.19
PROGRESSIVE PROGETTO				4.51	3.00	3.00	3.00	3.00	3.00	3.00
QUOTE PROGETTO				412.02	411.23	411.29	411.29	411.29	411.29	411.29
DISTANZE PARZIALI PROGETTO				0.92	3.00	3.00	3.00	3.00	3.00	3.00

IR-04
Sezione 24
Progressiva: 0+690.00
Scala: 1:200
Quota di Riferimento: 405.00



PROGRESSIVE TERRENO	-20.00									
QUOTE TERRENO	412.14			412.00	411.88	411.88	411.78	411.78	411.78	411.78
DISTANZE PARZIALI TERRENO			10.68		8.24				9.11	8.89
PROGRESSIVE PROGETTO				4.26	3.00	3.00	3.00	3.00	3.00	3.00
QUOTE PROGETTO				411.63	411.23	411.29	411.29	411.29	411.29	411.29
DISTANZE PARZIALI PROGETTO				0.92	3.00	3.00	3.00	3.00	3.00	3.00



Green & Green S.r.l.
Via V. Alfieri, snc,
87038 Rende (CS) - Italy
P.IVA 02900010782
Ph. (+39) 0984 842295
Fax (+39) 0984 171470
info@greeneng.it
www.greeneng.it

Il Tecnico
Ing. Leonardo Splendido



00	20/06/2022	PRIMA EMISSIONE			
REV.	DATA	DESCRIZIONE	PREPAREDATO	CONTROLLATO	APPROVATO

IMPIANTO EOLICO DI 31MW IN LOCALITA' "FERRALZOS"
COMUNI DI SUNI, SAGAMA E SCANO DI MONTEFERRO(OR), SINDIA E MACOMER (NU)

PROGETTO:	DEFINITIVO						
FORMA FILE:	C21BLN01DWD02200_Profilo longitudinali stradali e sezioni trasversali.pdf						
FORMATO:	A0	SCALA:	1:200	SCALA PLOT:	1:1	FOGLIO:	41 di 52

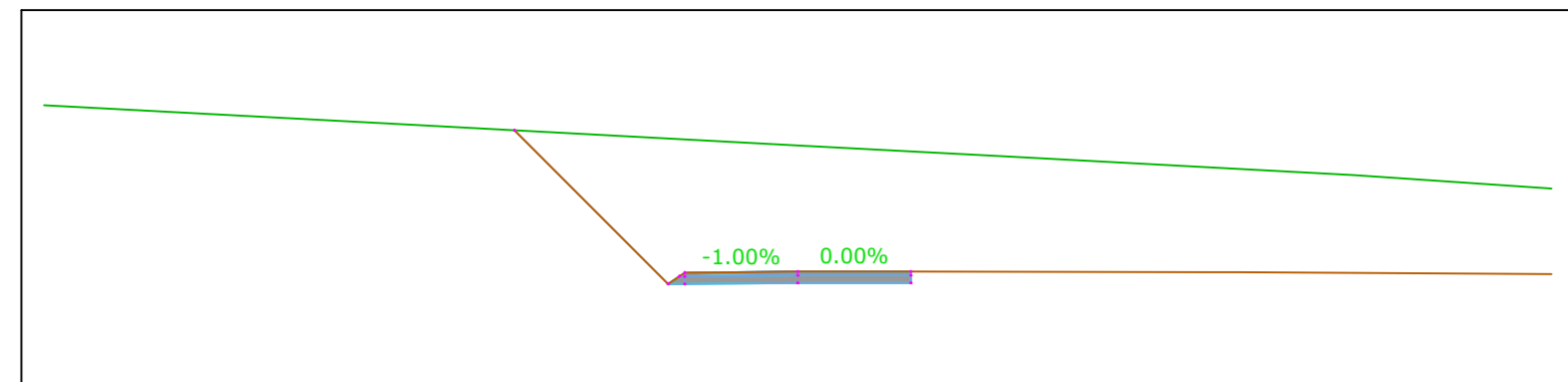
Wind Energy Suni Srl

grGreen
WE ENGINEERING

PROFILI LONGITUDINALI STRADALI E SEZIONI TRASVERSALI

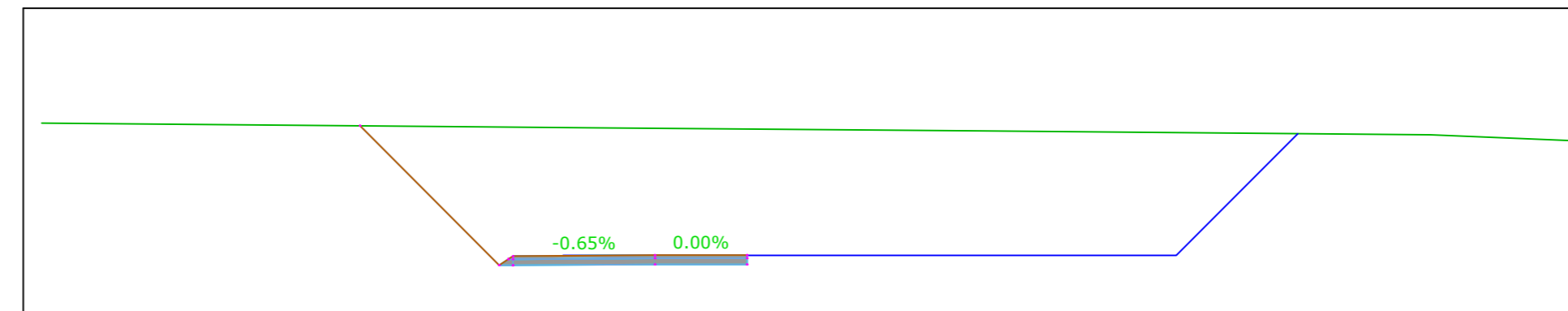
CODICE ELABORATO			
ELABORATO	REV.	PROGRESSIVO	REVISIONE
C21BLN01DWD02200			

IR-04
Sezione 37
Progressiva: 1+080.00
Scala: 1:200
Quota di Riferimento: 410.00



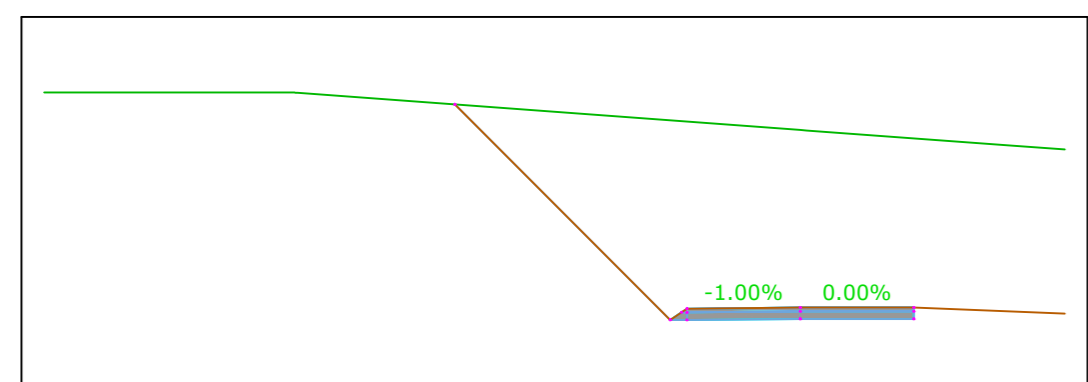
PROGRESSIVE TERRENO	410.00	410.00	410.00	410.00	410.00	410.00	410.00	410.00	410.00
QUOTE TERRENO	417.00	417.00	416.41	416.14	416.00	415.82	415.77	415.77	415.77
DISTANZE PARZIALI TERRENO	0.00	0.00	0.00	0.00	0.00	0.00	0.00	0.00	0.00
PROGRESSIVE PROGETTO	410.00	410.00	410.00	410.00	410.00	410.00	410.00	410.00	410.00
QUOTE PROGETTO	417.00	417.00	416.41	416.14	416.00	415.82	415.77	415.77	415.77
DISTANZE PARZIALI PROGETTO	0.00	0.00	0.00	0.00	0.00	0.00	0.00	0.00	0.00

IR-04
Sezione 41
Progressiva: 1+200.00
Scala: 1:200
Quota di Riferimento: 410.00



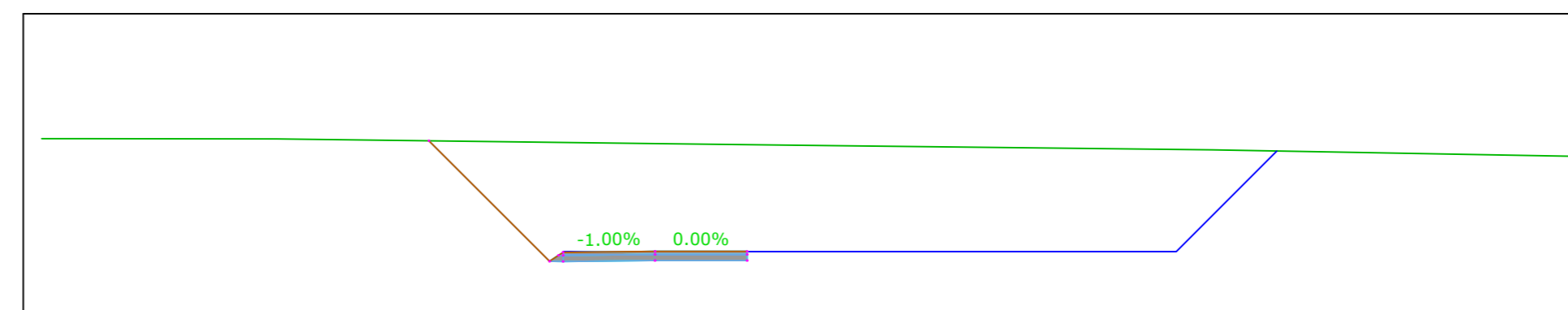
PROGRESSIVE TERRENO	410.00	410.00	410.00	410.00	410.00	410.00	410.00	410.00	410.00
QUOTE TERRENO	416.26	416.11	416.09	416.00	416.00	415.98	415.89	415.89	415.89
DISTANZE PARZIALI TERRENO	0.00	0.00	0.00	0.00	0.00	0.00	0.00	0.00	0.00
PROGRESSIVE PROGETTO	410.00	410.00	410.00	410.00	410.00	410.00	410.00	410.00	410.00
QUOTE PROGETTO	416.26	416.11	416.09	416.00	416.00	415.98	415.89	415.89	415.89
DISTANZE PARZIALI PROGETTO	0.00	0.00	0.00	0.00	0.00	0.00	0.00	0.00	0.00

IR-04
Sezione 38
Progressiva: 1+110.00
Scala: 1:200
Quota di Riferimento: 410.00



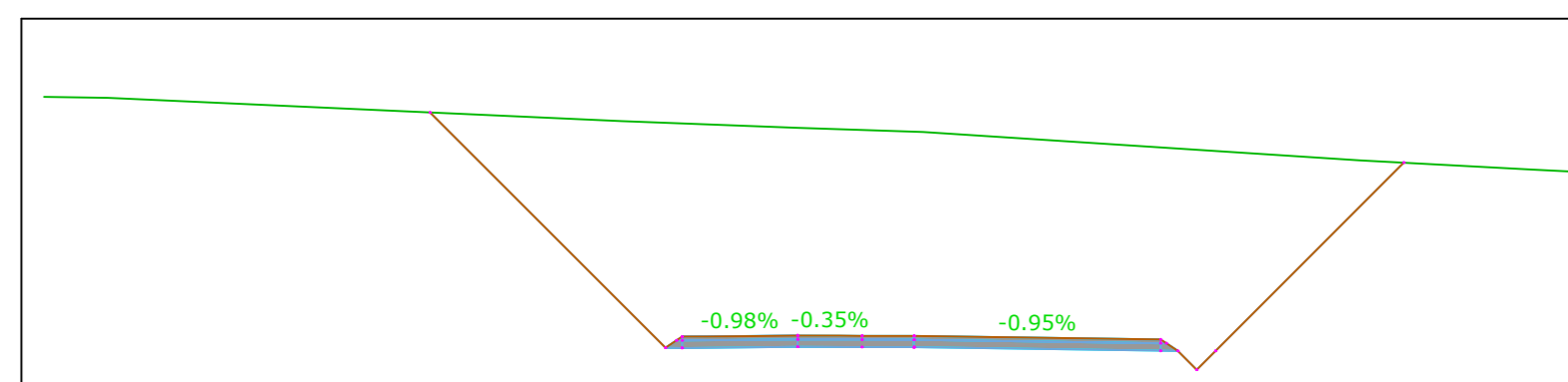
PROGRESSIVE TERRENO	410.00	410.00	410.00	410.00	410.00	410.00	410.00	410.00	410.00
QUOTE TERRENO	416.00	415.99	415.99	415.99	415.99	415.99	415.99	415.99	415.99
DISTANZE PARZIALI TERRENO	0.00	0.00	0.00	0.00	0.00	0.00	0.00	0.00	0.00
PROGRESSIVE PROGETTO	410.00	410.00	410.00	410.00	410.00	410.00	410.00	410.00	410.00
QUOTE PROGETTO	416.00	415.99	415.99	415.99	415.99	415.99	415.99	415.99	415.99
DISTANZE PARZIALI PROGETTO	0.00	0.00	0.00	0.00	0.00	0.00	0.00	0.00	0.00

IR-04
Sezione 42
Progressiva: 1+230.00
Scala: 1:200
Quota di Riferimento: 410.00



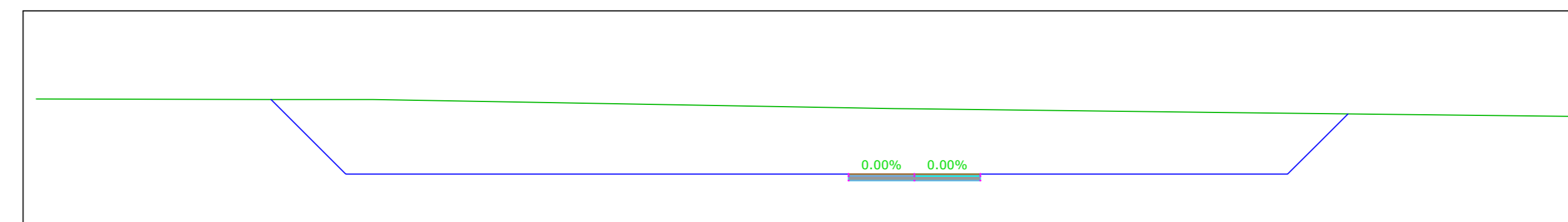
PROGRESSIVE TERRENO	410.00	410.00	410.00	410.00	410.00	410.00	410.00	410.00	410.00
QUOTE TERRENO	415.97	415.97	415.97	415.97	415.97	415.97	415.97	415.97	415.97
DISTANZE PARZIALI TERRENO	0.00	0.00	0.00	0.00	0.00	0.00	0.00	0.00	0.00
PROGRESSIVE PROGETTO	410.00	410.00	410.00	410.00	410.00	410.00	410.00	410.00	410.00
QUOTE PROGETTO	415.97	415.97	415.97	415.97	415.97	415.97	415.97	415.97	415.97
DISTANZE PARZIALI PROGETTO	0.00	0.00	0.00	0.00	0.00	0.00	0.00	0.00	0.00

IR-04
Sezione 39
Progressiva: 1+140.00
Scala: 1:200
Quota di Riferimento: 410.00



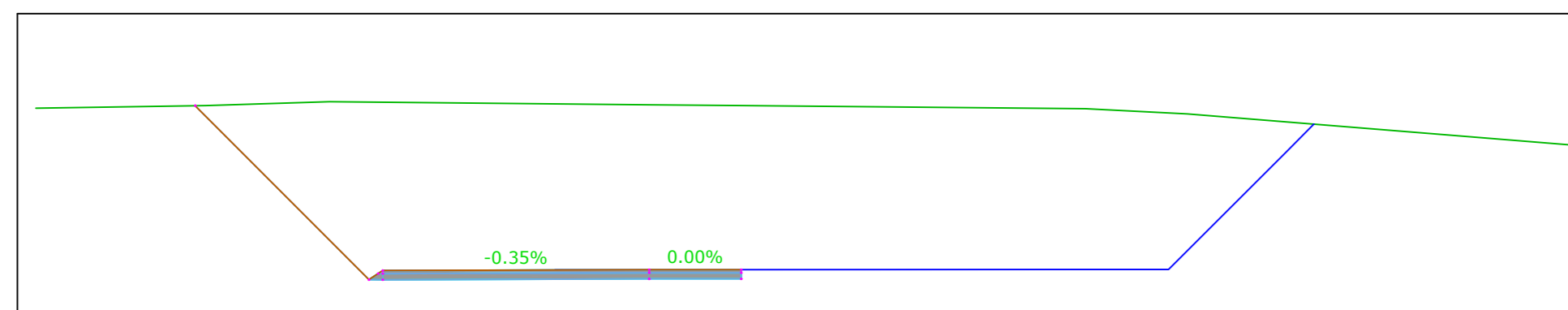
PROGRESSIVE TERRENO	410.00	410.00	410.00	410.00	410.00	410.00	410.00	410.00	410.00
QUOTE TERRENO	417.51	417.29	417.29	417.11	417.00	416.94	416.80	416.80	416.80
DISTANZE PARZIALI TERRENO	0.00	0.00	0.00	0.00	0.00	0.00	0.00	0.00	0.00
PROGRESSIVE PROGETTO	410.00	410.00	410.00	410.00	410.00	410.00	410.00	410.00	410.00
QUOTE PROGETTO	417.51	417.29	417.29	417.11	417.00	416.94	416.80	416.80	416.80
DISTANZE PARZIALI PROGETTO	0.00	0.00	0.00	0.00	0.00	0.00	0.00	0.00	0.00

IR-04
Sezione 43
Progressiva: 1+260.00
Scala: 1:200
Quota di Riferimento: 410.00




PROGRESSIVE TERRENO	410.00	410.00	410.00	410.00	410.00	410.00	410.00	410.00	410.00
QUOTE TERRENO	415.98	415.98	415.98	415.98	415.98	415.98	415.98	415.98	415.98
DISTANZE PARZIALI TERRENO	0.00	0.00	0.00	0.00	0.00	0.00	0.00	0.00	0.00
PROGRESSIVE PROGETTO	410.00	410.00	410.00	410.00	410.00	410.00	410.00	410.00	410.00
QUOTE PROGETTO	415.98	415.98	415.98	415.98	415.98	415.98	415.98	415.98	415.98
DISTANZE PARZIALI PROGETTO	0.00	0.00	0.00	0.00	0.00	0.00	0.00	0.00	0.00

IR-04
Sezione 40
Progressiva: 1+170.00
Scala: 1:200
Quota di Riferimento: 410.00



PROGRESSIVE TERRENO	410.00	410.00	410.00	410.00	410.00	410.00	410.00	410.00	410.00
QUOTE TERRENO	416.97	416.97	416.97	416.97	416.97	416.97	416.97	416.97	416.97
DISTANZE PARZIALI TERRENO	0.00	0.00	0.00	0.00	0.00	0.00	0.00	0.00	0.00
PROGRESSIVE PROGETTO	410.00	410.00	410.00	410.00	410.00	410.00	410.00	410.00	410.00
QUOTE PROGETTO	416.97	416.97	416.97	416.97	416.97	416.97	416.97	416.97	416.97
DISTANZE PARZIALI PROGETTO	0.00	0.00	0.00	0.00	0.00	0.00	0.00	0.00	0.00

IR-04
Sezione 44
Progressiva: 1+290.00
Scala: 1:200
Quota di Riferimento: 410.00



PROGRESSIVE TERRENO	410.00	410.00	410.00	410.00	410.00	410.00	410.00	410.00	410.00
QUOTE TERRENO	416.16	416.16	416.16	416.16	416.16	416.16	416.16	416.16	416.16
DISTANZE PARZIALI TERRENO	0.00	0.00	0.00	0.00	0.00	0.00	0.00	0.00	0.00
PROGRESSIVE PROGETTO	410.00	410.00	410.00	410.00	410.00	410.00	410.00	410.00	410.00
QUOTE PROGETTO	416.16	416.16	416.16	416.16	416.16	416.16	416.16	416.16	416.16
DISTANZE PARZIALI PROGETTO	0.00	0.00	0.00	0.00	0.00	0.00	0.00	0.00	0.00

green & green
WE ENGINEERING

Il Tecnico
Ing. Leonardo Splendido

Green & Green S.r.l.
Via V. Alfieri, snc,
87036 Rende (CS) - Italy
P.IVA 02900010782
Ph. (+39) 0984 842295
Fax (+39) 0984 1711470
info@greenandgreen.it
www.greenandgreen.it

00	20/06/2022	PRIMA EMISSIONE	D.F.	M.B.	L.S.
REV.	DATA	DESCRIZIONE	PREPARATO	CONTROLLATO	APPROVATO

IMPIANTO EOLICO DI 31MW IN LOCALITA' "FERRALZOS"
COMUNI DI SUNI, SAGAMA E SCANO DI MONTEFERRO(OR), SINDIA E MACOMER (NU)

PROGETTO:	DEFINITIVO
FORMATO:	A0
SCALA:	1:200
SCALA PLOT:	1:1
FOGLIO:	43 di 52

Wind Energy Suni Srl

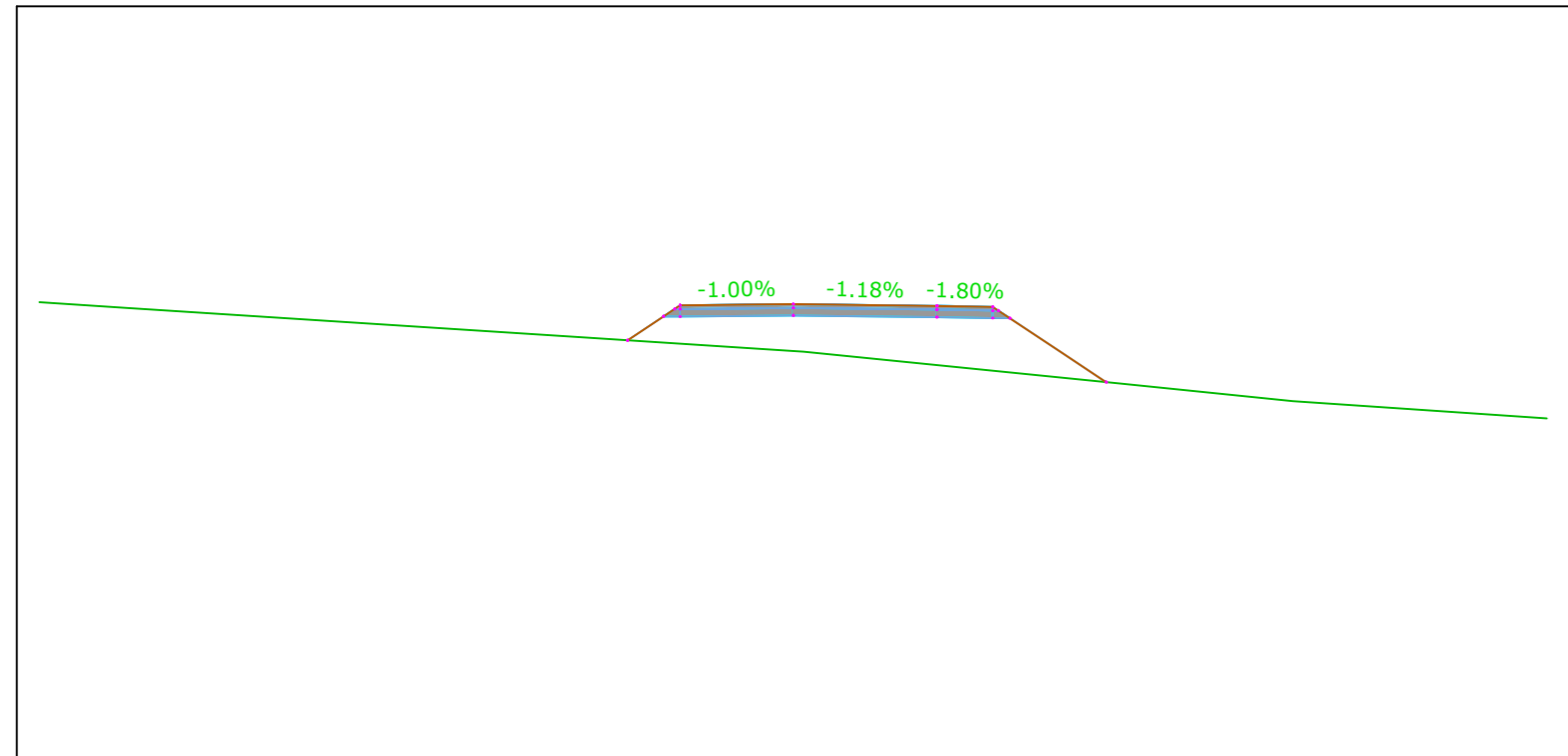
green & green
WE ENGINEERING

PROFILI LONGITUDINALI STRADALI E SEZIONI TRASVERSALI

CODICE ELABORATO

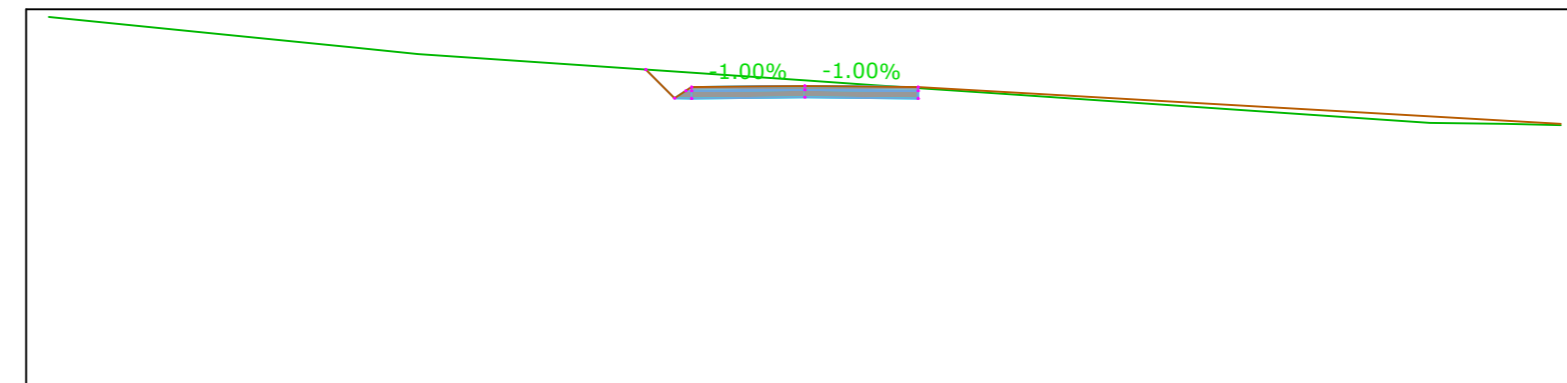
IMBASTITO	REV.	PROGRESSIVO	REVISIONE
C21BLN001DWD02200	01	DWD02200	00

IR-05
Sezione 13
Progressiva: 0+360.00
Scala: 1:200
Quota di Riferimento: 450.00



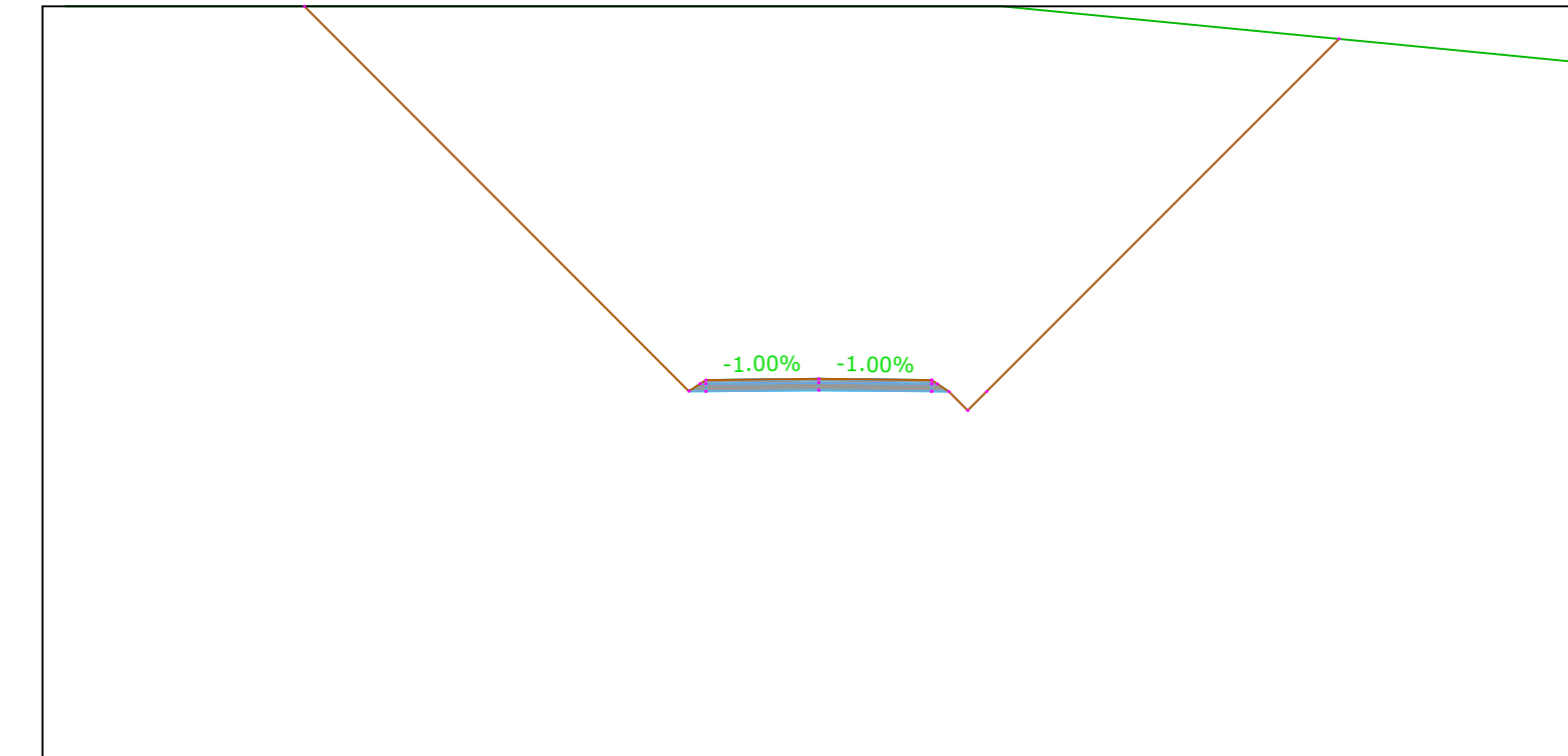
PROGRESSIVE TERRENO	462.15	462.00	461.20	461.00	460.00	459.50	459.00
QUOTE TERRENO	462.15	462.00	461.20	461.00	460.00	459.50	459.00
DISTANZE PARZIALI TERRENO	2.71	0.29	1.17	0.22	0.00	0.02	0.74
PROGRESSIVE PROGETTO		461.14	460.37	460.20	460.00	459.50	459.00
QUOTE PROGETTO		461.14	460.37	460.20	460.00	459.50	459.00
DISTANZE PARZIALI PROGETTO		0.99	1.00	1.82	1.94	1.19	0.74

IR-05
Sezione 16
Progressiva: 0+450.00
Scala: 1:200
Quota di Riferimento: 450.00



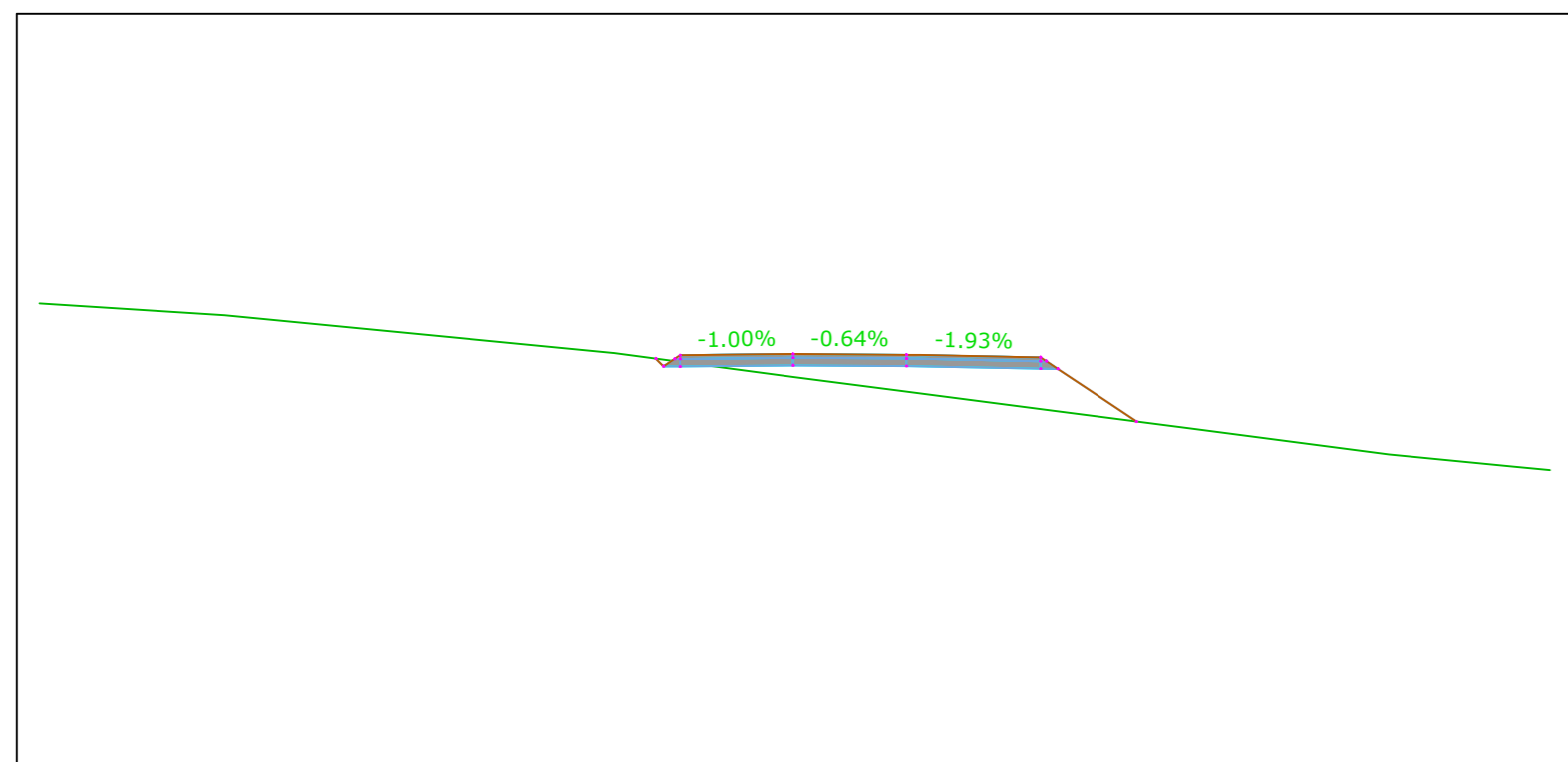
PROGRESSIVE TERRENO	459.80	459.30	459.00	458.00	457.00	456.50	456.00
QUOTE TERRENO	459.80	459.30	459.00	458.00	457.00	456.50	456.00
DISTANZE PARZIALI TERRENO	4.4	2.7	1.8	0.02	1.8	1.4	1.8
PROGRESSIVE PROGETTO		458.41	457.94	457.94	457.94	457.94	457.94
QUOTE PROGETTO		458.41	457.94	457.94	457.94	457.94	457.94
DISTANZE PARZIALI PROGETTO		0.00	1.00	1.00	1.00	1.00	1.00

IR-05
Sezione 19
Progressiva: 0+540.00
Scala: 1:200
Quota di Riferimento: 440.00



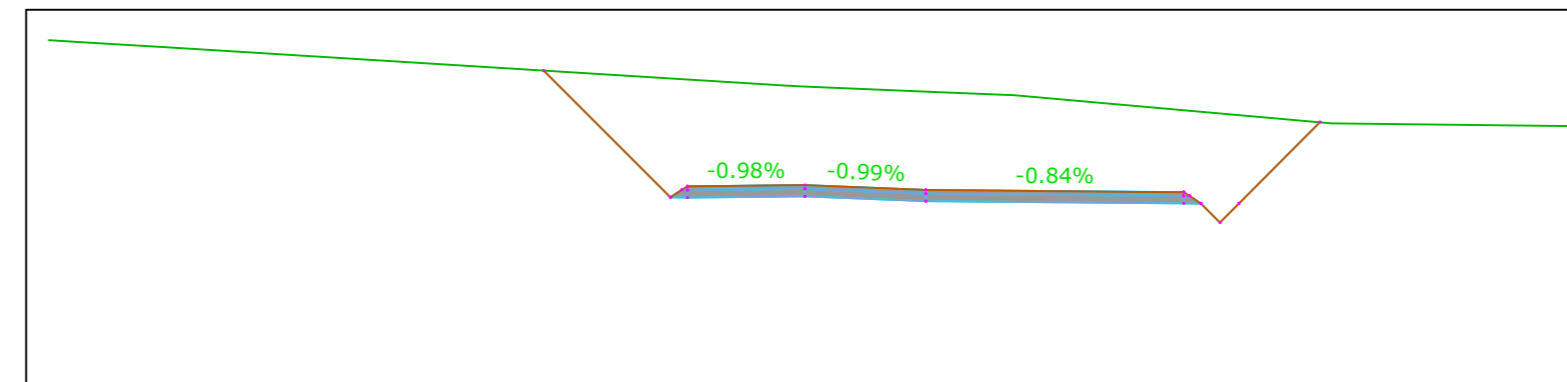
PROGRESSIVE TERRENO	460.00	460.00	460.00	460.00	460.00	459.50	459.00
QUOTE TERRENO	460.00	460.00	460.00	460.00	460.00	459.50	459.00
DISTANZE PARZIALI TERRENO	14.7	5.4	4.8	8.7	1.8	4.9	
PROGRESSIVE PROGETTO		459.15	459.00	459.00	459.00	458.50	458.00
QUOTE PROGETTO		459.15	459.00	459.00	459.00	458.50	458.00
DISTANZE PARZIALI PROGETTO		0.27	1.00	1.00	1.00	1.00	1.00

IR-05
Sezione 14
Progressiva: 0+390.00
Scala: 1:200
Quota di Riferimento: 450.00



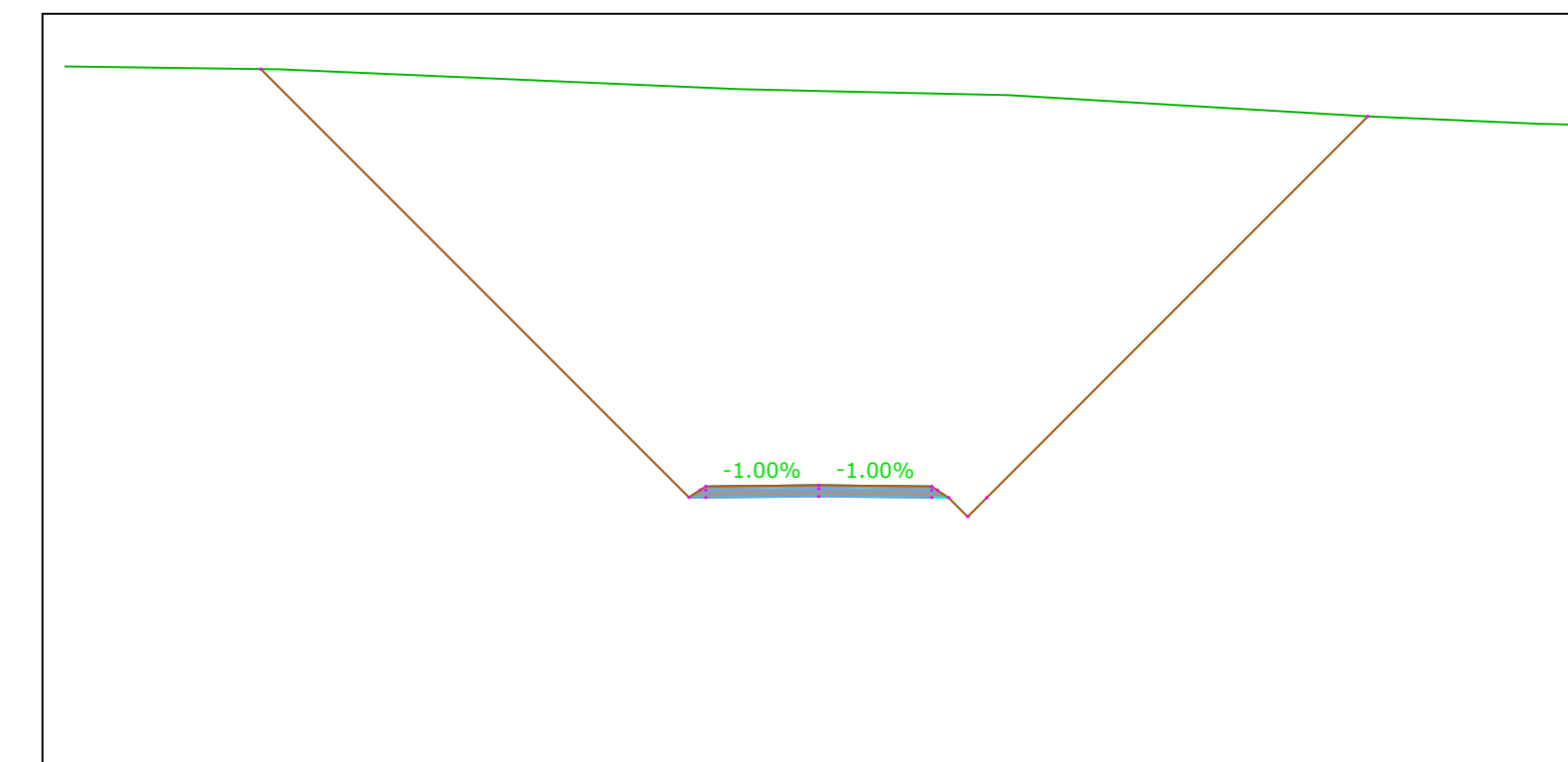
PROGRESSIVE TERRENO	462.12	462.00	461.00	460.17	460.00	459.49	459.00
QUOTE TERRENO	462.12	462.00	461.00	460.17	460.00	459.49	459.00
DISTANZE PARZIALI TERRENO	4.9	0.27	4.8	2.8	0.00	0.67	1.1
PROGRESSIVE PROGETTO		460.85	460.34	460.37	460.35	460.35	460.35
QUOTE PROGETTO		460.85	460.34	460.37	460.35	460.35	460.35
DISTANZE PARZIALI PROGETTO		0.44	1.00	1.01	1.19	1.17	1.17

IR-05
Sezione 17
Progressiva: 0+480.00
Scala: 1:200
Quota di Riferimento: 450.00



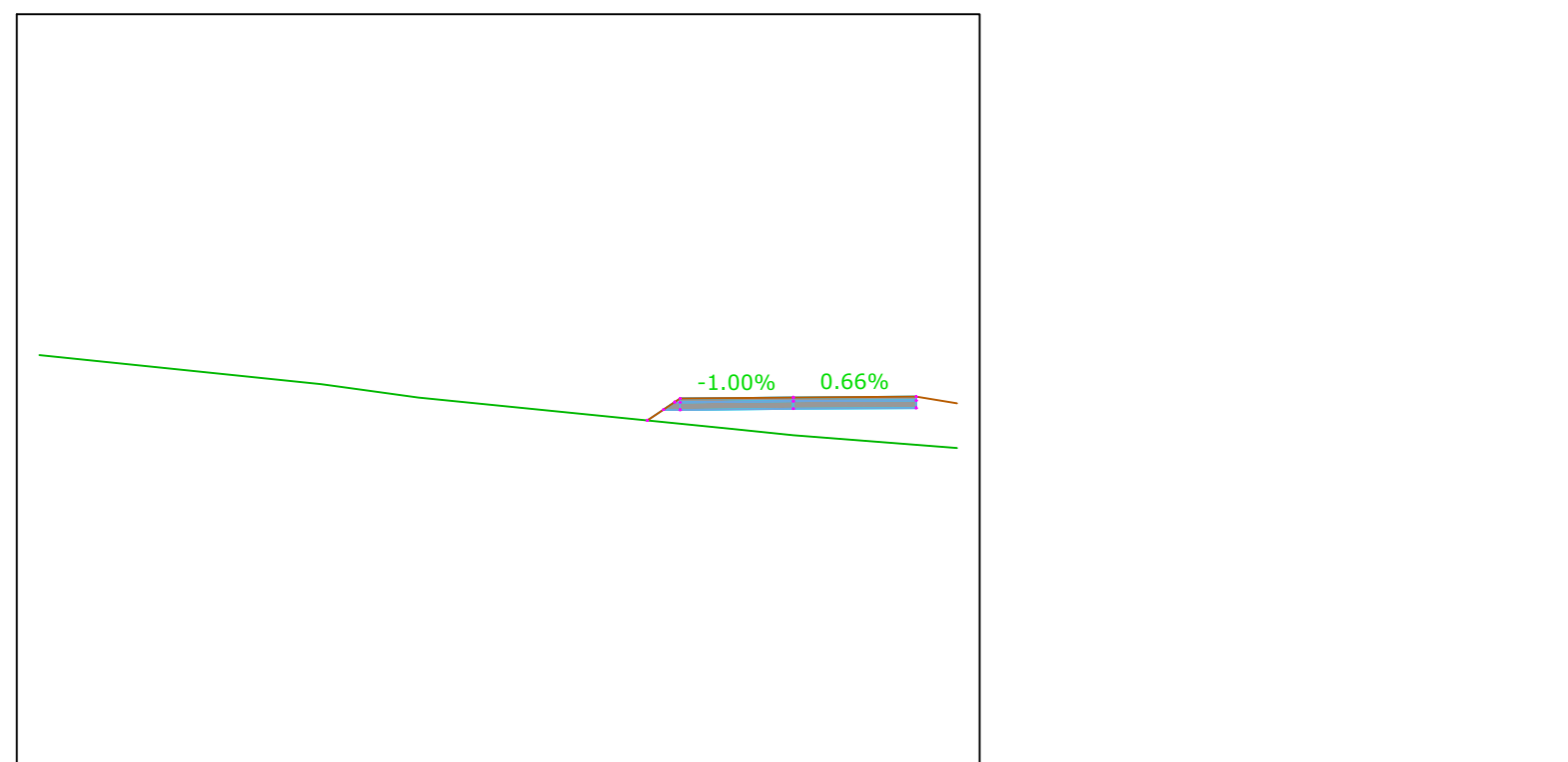
PROGRESSIVE TERRENO	458.37	458.12	458.00	458.06	457.97	457.74	457.54
QUOTE TERRENO	458.37	458.12	458.00	458.06	457.97	457.74	457.54
DISTANZE PARZIALI TERRENO	1.8	2.4	5.4	0.79	1.8	1.9	2.4
PROGRESSIVE PROGETTO		458.39	458.12	458.36	458.34	458.19	458.05
QUOTE PROGETTO		458.39	458.12	458.36	458.34	458.19	458.05
DISTANZE PARZIALI PROGETTO		1.8	1.11	2.09	2.15	1.67	1.47

IR-05
Sezione 20
Progressiva: 0+570.00
Scala: 1:200
Quota di Riferimento: 440.00



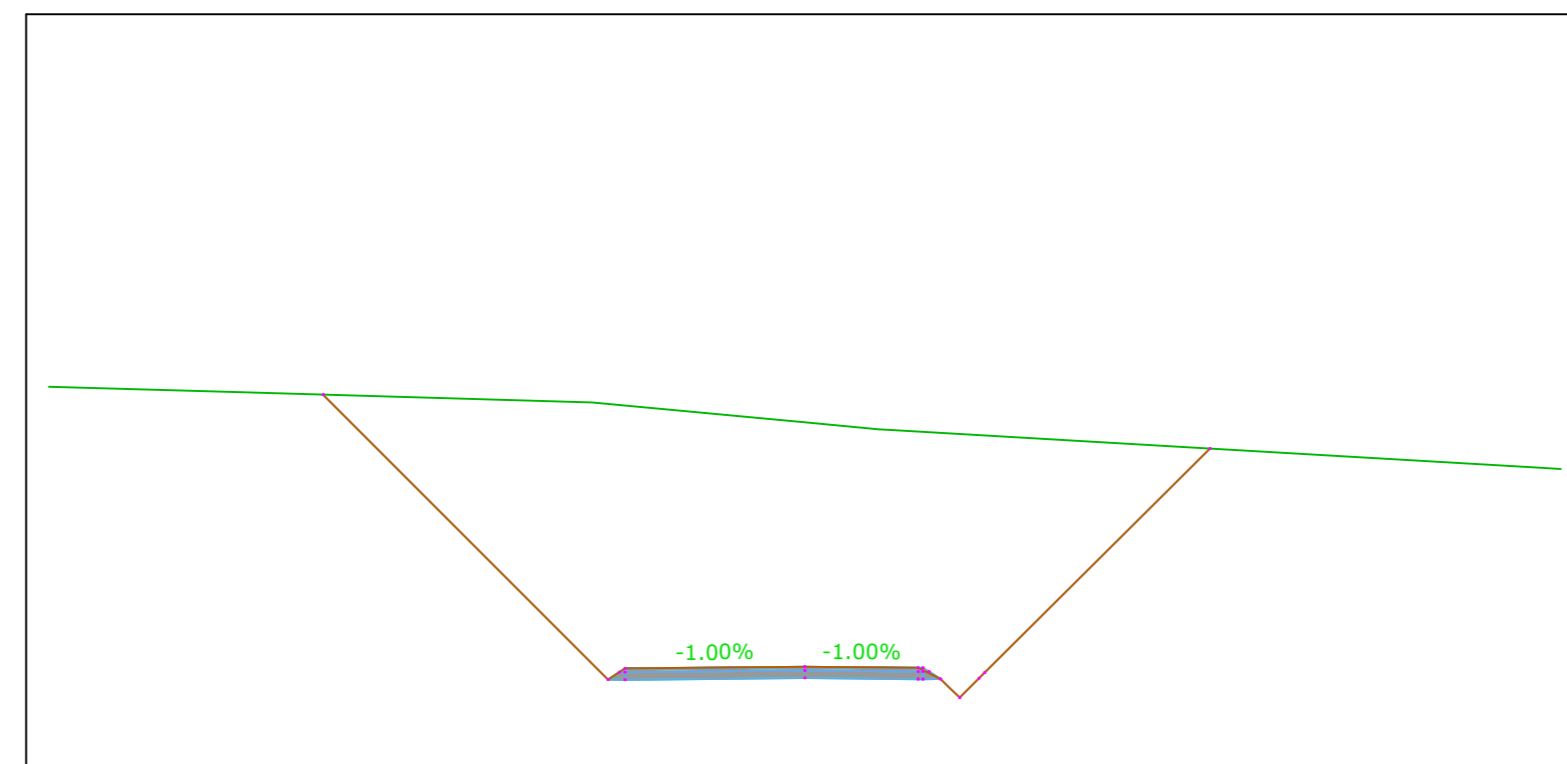
PROGRESSIVE TERRENO	458.00	458.50	458.00	457.95	457.94	457.28	456.77
QUOTE TERRENO	458.00	458.50	458.00	457.95	457.94	457.28	456.77
DISTANZE PARZIALI TERRENO	5.8	0.74	2.5	5.4	4.6	4.8	
PROGRESSIVE PROGETTO		458.53	458.00	458.00	458.00	457.28	456.77
QUOTE PROGETTO		458.53	458.00	458.00	458.00	457.28	456.77
DISTANZE PARZIALI PROGETTO		71.36	1.00	1.00	1.00	1.00	1.00

IR-05
Sezione 15
Progressiva: 0+420.00
Scala: 1:200
Quota di Riferimento: 450.00



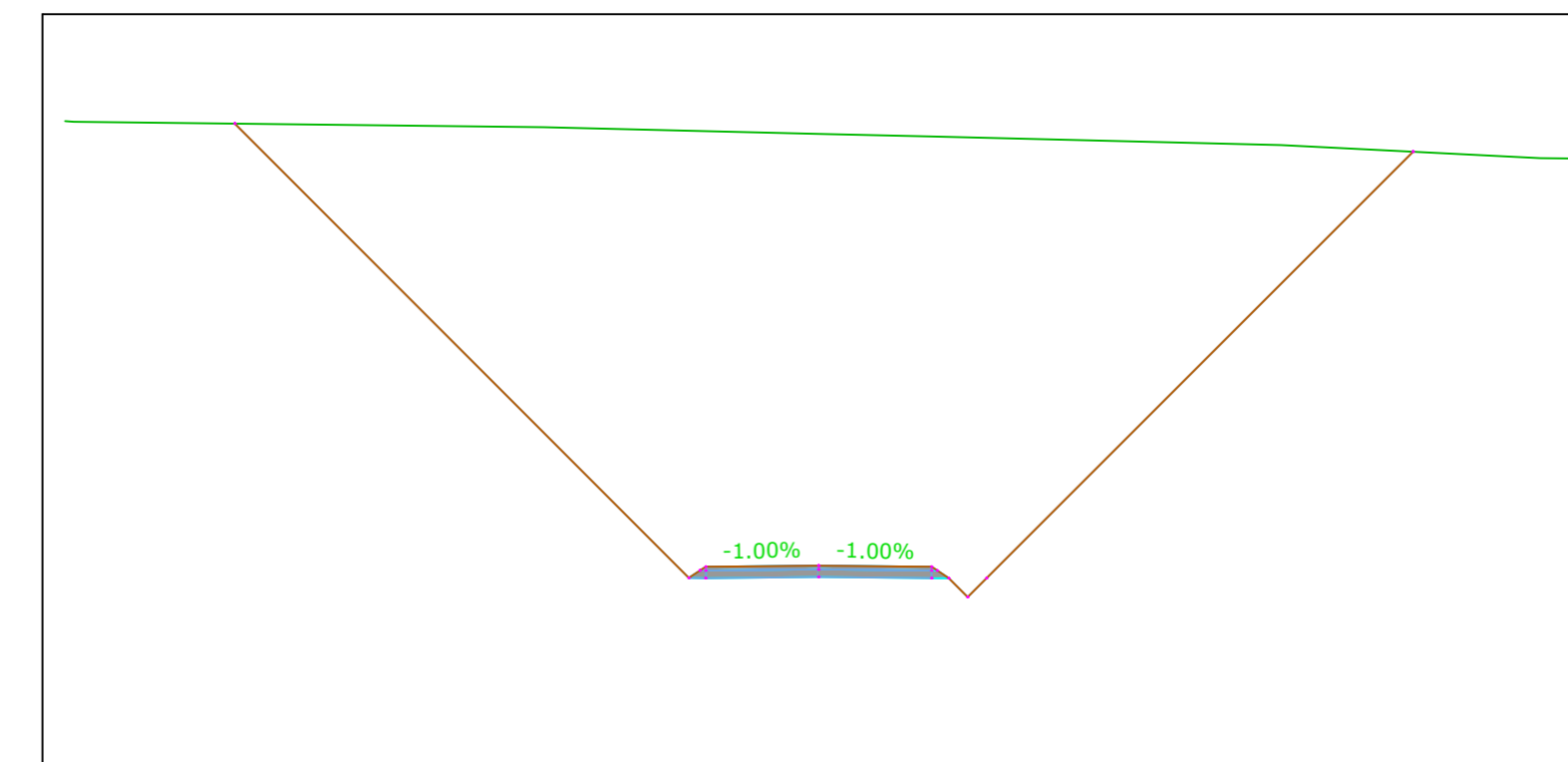
PROGRESSIVE TERRENO	460.96	460.18	460.00	459.84	459.00	458.49	458.00
QUOTE TERRENO	460.96	460.18	460.00	459.84	459.00	458.49	458.00
DISTANZE PARZIALI TERRENO	7.4	1.8	1.2	4.8	1.8	4.8	
PROGRESSIVE PROGETTO		459.27	459.00	459.04	458.84	458.49	458.00
QUOTE PROGETTO		459.27	459.00	459.04	458.84	458.49	458.00
DISTANZE PARZIALI PROGETTO		0.44	1.00	1.98	1.79	1.79	1.79

IR-05
Sezione 18
Progressiva: 0+510.00
Scala: 1:200
Quota di Riferimento: 450.00



PROGRESSIVE TERRENO	460.15	460.00	459.27	458.20	457.00	456.50	456.00
QUOTE TERRENO	460.15	460.00	459.27	458.20	457.00	456.50	456.00
DISTANZE PARZIALI TERRENO	5.49	0.27	5.4	1.8	1.8	0.67	0.67
PROGRESSIVE PROGETTO		458.94	458.69	458.74	458.41	458.41	458.41
QUOTE PROGETTO		458.94	458.69	458.74	458.41	458.41	458.41
DISTANZE PARZIALI PROGETTO		7.54	0.00	4.9	0.67	0.67	0.67

IR-05
Sezione 21
Progressiva: 0+600.00
Scala: 1:200
Quota di Riferimento: 440.00



PROGRESSIVE TERRENO	457.10	457.10	457.00	456.02	455.50	455.00	454.50
QUOTE TERRENO	457.10	457.10	457.00	456.02	455.50	455.00	454.50
DISTANZE PARZIALI TERRENO	0.48	7.9	2.8	2.8	0.9	6.8	
PROGRESSIVE PROGETTO		457.10	456.54	456.57	456.54	456.04	455.54
QUOTE PROGETTO		457.10	456.54	456.57	456.54	456.04	455.54
DISTANZE PARZIALI PROGETTO		12.05	1.00	1.00	1.00	1.00	1.00

green & green
WE ENGINEERING

Il Tecnico
Ing. Leonardo Splendido

Green & Green S.r.l.
Via V. Alfieri, snc,
87038 Rende (CS) - Italy
P.IVA 02900010782
Ph. (+39) 0984 844295
Fax (+39) 0984 171470
info@greengreen.it
www.greengreen.it

00	20/06/2022	PRIMA EMISSIONE	D.F.	M.B.	L.S.
REV	DATA	DESCRIZIONE	PREPARATO	CONTROLLATO	APPROVATO

IMPIANTO EOLICO DI 31MW IN LOCALITA' 'FERRALZOS'
COMUNI DI SUNI, SAGAMA E SCANO DI MONTEFERRO(OR), SINDIA E MACOMER (NU)

Wind Energy Suni Srl

PROGETTO: DEFINITIVO

FORMA FILE: C21BLN001DWD02200_Profilo longitudinali stradali e sezioni trasversali.pdf

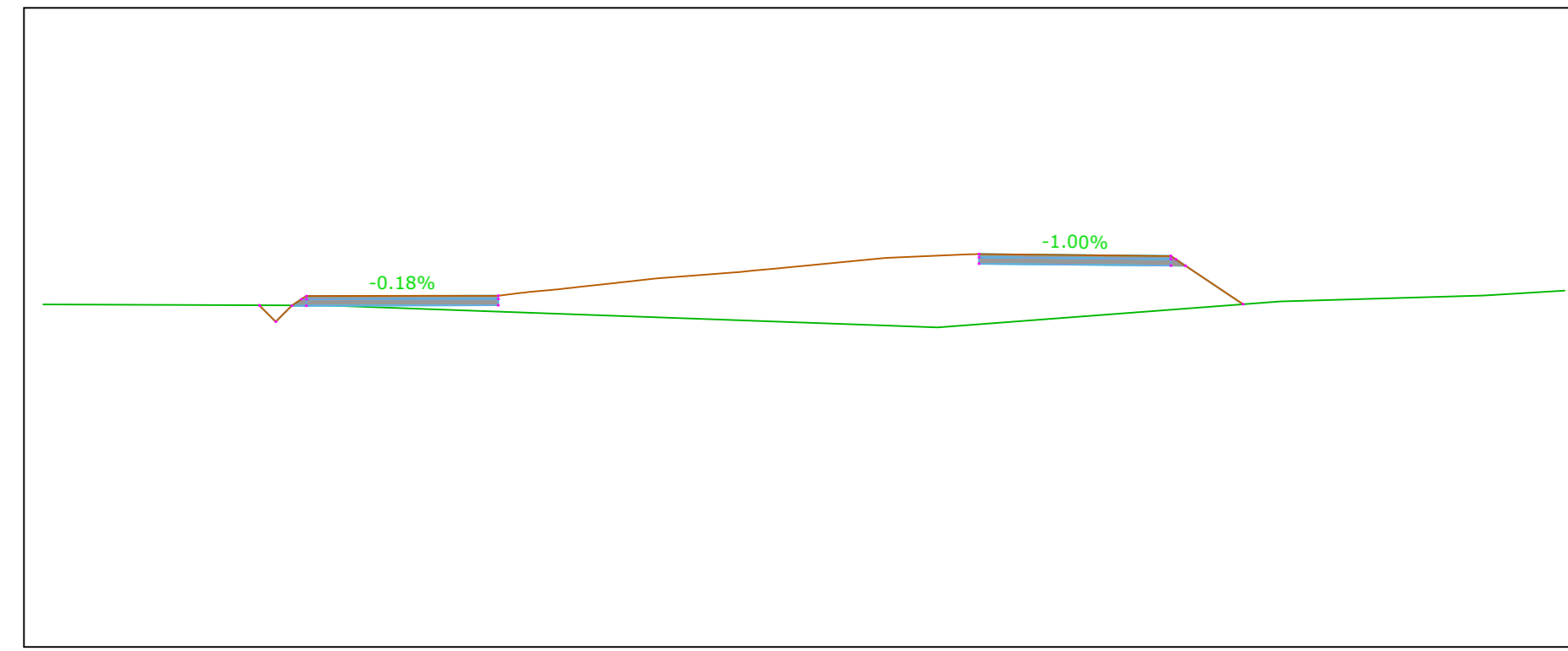
FORMATO: A0	SCALA: 1:200	SCALA PLOT: 1:1	FOGLIO: 46 di 52
-------------	--------------	-----------------	------------------

TITOLO: PROFILI LONGITUDINALI STRADALI E SEZIONI TRASVERSALI

CODICE ELABORATO: C21BLN001DWD02200

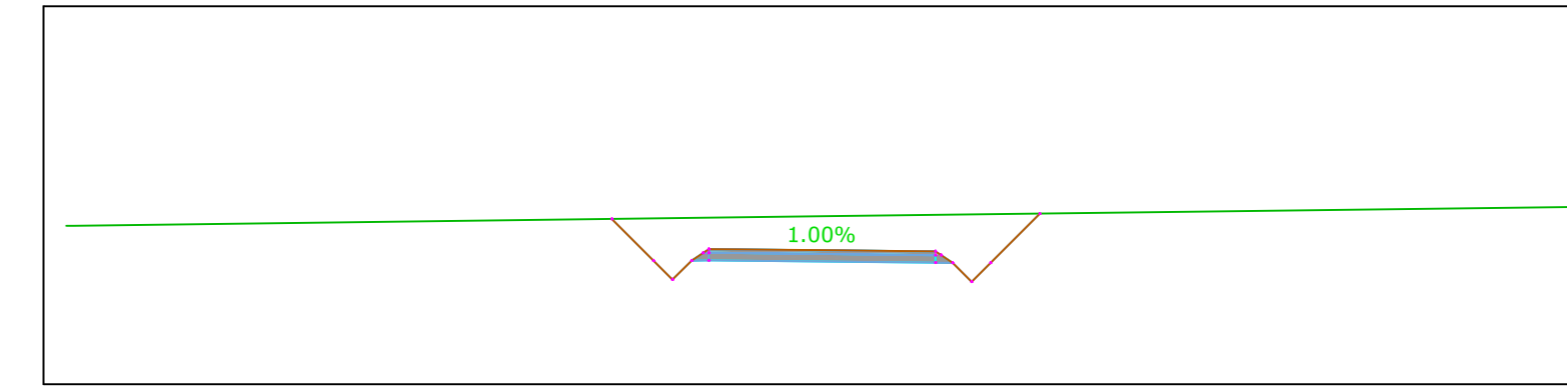
green & green WE ENGINEERING

INT
Sezione 1
Progressiva: 0+020.00
Scala: 1:200
Quota di Riferimento: 350.00



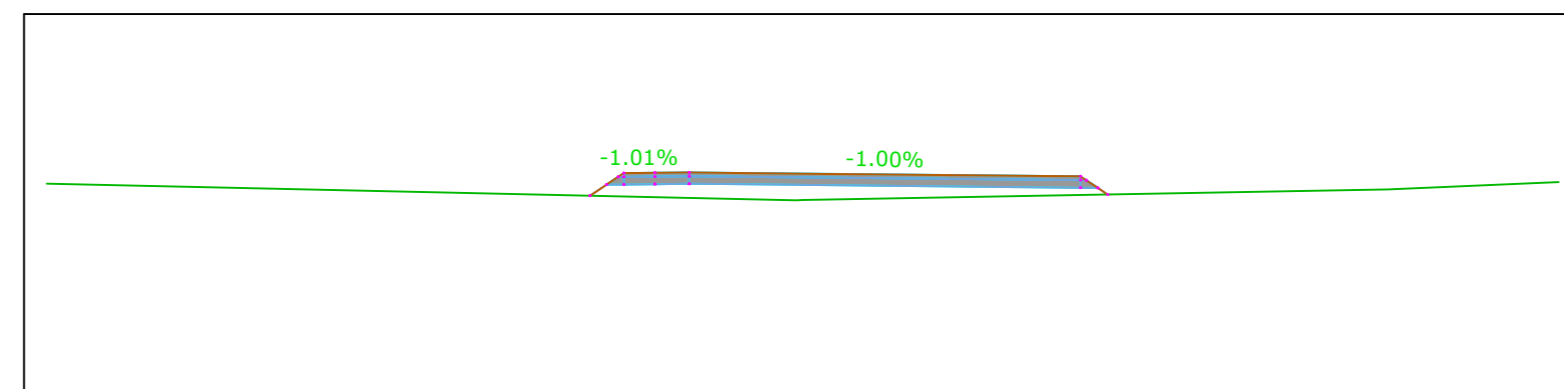
PROGRESSIVE TERRENO	0+00.00	0+05.00	0+10.00	0+15.00	0+20.00	0+25.00	0+30.00	0+35.00	0+40.00	0+45.00	0+50.00
QUOTE TERRENO	350.00	350.00	350.00	350.00	350.00	350.00	350.00	350.00	350.00	350.00	350.00
DISTANZE PARZIALI TERRENO		5.00	5.00	5.00	5.00	5.00	5.00	5.00	5.00	5.00	5.00
PROGRESSIVE PROGETTO	0+00.00	0+05.00	0+10.00	0+15.00	0+20.00	0+25.00	0+30.00	0+35.00	0+40.00	0+45.00	0+50.00
QUOTE PROGETTO	350.00	349.82	349.64	349.46	349.28	349.10	348.92	348.74	348.56	348.38	348.20
DISTANZE PARZIALI PROGETTO		1.67	3.33	5.00	6.67	8.33	10.00	11.67	13.33	15.00	16.67

INT
Sezione 5
Progressiva: 0+141.85
Scala: 1:200
Quota di Riferimento: 355.00



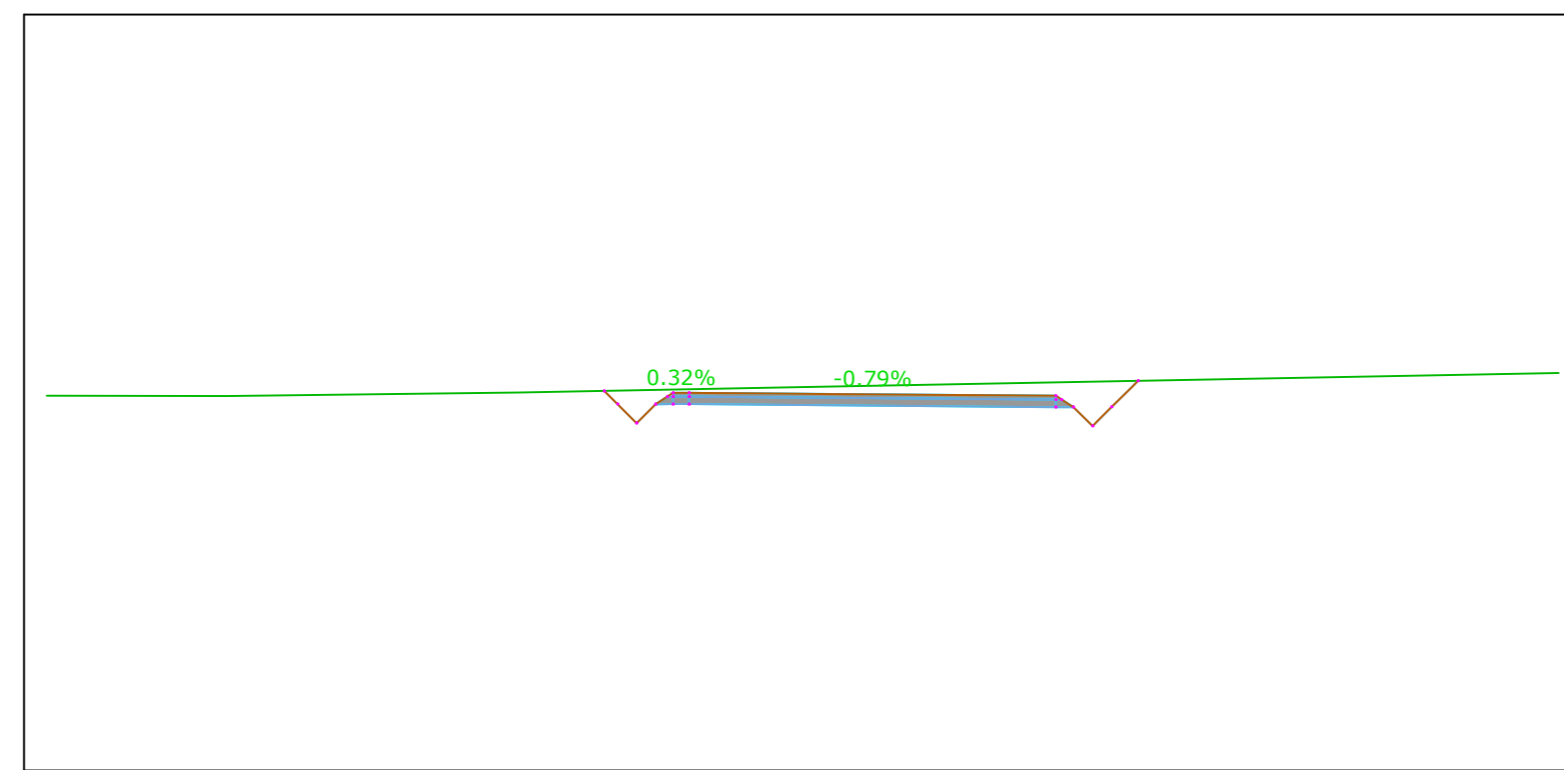
PROGRESSIVE TERRENO	0+140.00	0+145.00	0+150.00	0+155.00	0+160.00	0+165.00	0+170.00	0+175.00	0+180.00	0+185.00	0+190.00
QUOTE TERRENO	355.00	355.00	355.00	355.00	355.00	355.00	355.00	355.00	355.00	355.00	355.00
DISTANZE PARZIALI TERRENO		5.00	5.00	5.00	5.00	5.00	5.00	5.00	5.00	5.00	5.00
PROGRESSIVE PROGETTO	0+140.00	0+145.00	0+150.00	0+155.00	0+160.00	0+165.00	0+170.00	0+175.00	0+180.00	0+185.00	0+190.00
QUOTE PROGETTO	355.00	356.00	357.00	358.00	359.00	360.00	361.00	362.00	363.00	364.00	365.00
DISTANZE PARZIALI PROGETTO		1.10	2.20	3.30	4.40	5.50	6.60	7.70	8.80	9.90	11.00

INT
Sezione 2
Progressiva: 0+060.00
Scala: 1:200
Quota di Riferimento: 355.00



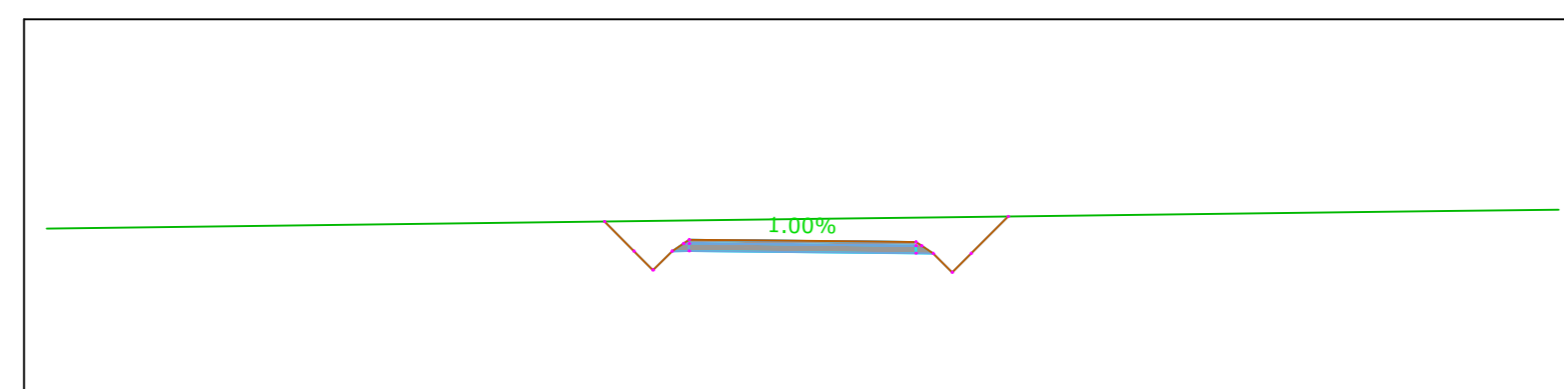
PROGRESSIVE TERRENO	0+00.00	0+05.00	0+10.00	0+15.00	0+20.00	0+25.00	0+30.00	0+35.00	0+40.00	0+45.00	0+50.00
QUOTE TERRENO	355.00	355.00	355.00	355.00	355.00	355.00	355.00	355.00	355.00	355.00	355.00
DISTANZE PARZIALI TERRENO		5.00	5.00	5.00	5.00	5.00	5.00	5.00	5.00	5.00	5.00
PROGRESSIVE PROGETTO	0+00.00	0+05.00	0+10.00	0+15.00	0+20.00	0+25.00	0+30.00	0+35.00	0+40.00	0+45.00	0+50.00
QUOTE PROGETTO	355.00	354.00	353.00	352.00	351.00	350.00	349.00	348.00	347.00	346.00	345.00
DISTANZE PARZIALI PROGETTO		0.51	1.01	1.51	2.01	2.51	3.01	3.51	4.01	4.51	5.01

INT
Sezione 3
Progressiva: 0+090.00
Scala: 1:200
Quota di Riferimento: 350.00



PROGRESSIVE TERRENO	0+00.00	0+05.00	0+10.00	0+15.00	0+20.00	0+25.00	0+30.00	0+35.00	0+40.00	0+45.00	0+50.00
QUOTE TERRENO	350.00	350.00	350.00	350.00	350.00	350.00	350.00	350.00	350.00	350.00	350.00
DISTANZE PARZIALI TERRENO		5.00	5.00	5.00	5.00	5.00	5.00	5.00	5.00	5.00	5.00
PROGRESSIVE PROGETTO	0+00.00	0+05.00	0+10.00	0+15.00	0+20.00	0+25.00	0+30.00	0+35.00	0+40.00	0+45.00	0+50.00
QUOTE PROGETTO	350.00	350.16	350.32	350.48	350.64	350.80	350.96	351.12	351.28	351.44	351.60
DISTANZE PARZIALI PROGETTO		1.07	2.14	3.21	4.28	5.35	6.42	7.49	8.56	9.63	10.70

INT
Sezione 4
Progressiva: 0+120.00
Scala: 1:200
Quota di Riferimento: 355.00



PROGRESSIVE TERRENO	0+00.00	0+05.00	0+10.00	0+15.00	0+20.00	0+25.00	0+30.00	0+35.00	0+40.00	0+45.00	0+50.00
QUOTE TERRENO	355.00	355.00	355.00	355.00	355.00	355.00	355.00	355.00	355.00	355.00	355.00
DISTANZE PARZIALI TERRENO		5.00	5.00	5.00	5.00	5.00	5.00	5.00	5.00	5.00	5.00
PROGRESSIVE PROGETTO	0+00.00	0+05.00	0+10.00	0+15.00	0+20.00	0+25.00	0+30.00	0+35.00	0+40.00	0+45.00	0+50.00
QUOTE PROGETTO	355.00	356.00	357.00	358.00	359.00	360.00	361.00	362.00	363.00	364.00	365.00
DISTANZE PARZIALI PROGETTO		1.00	2.00	3.00	4.00	5.00	6.00	7.00	8.00	9.00	10.00

green & green
WE ENGINEERING

Il Tecnico
Ing. Leonardo Splendido

Green & Green S.r.l.
Via V. Alfieri, snc
57038, Rende (CS) - Italy
P.IVA 0290010782
Ph. (+39) 0984 842295
Fax (+39) 0984 171470
info@greenandgreen.it
www.greenandgreen.it

00	20/06/2022	PRIMA EMISSIONE	D.F.	M.B.	L.S.
REV.	DATA	DESCRIZIONE	PREPARATO	CONTROLLATO	APPROVATO

IMPIANTO EOLICO DI 31MW IN LOCALITA' "FERRALZOS"
COMUNI DI SUNI, SAGAMA E SCANO DI MONTIFERRO(OR), SINDIA E MACOMER (NU)

Wind Energy Suni Srl

PROGETTO: DEFINITIVO

FORMA FILE: C21BLN01DWD02200_Profilo longitudinali stradali e sezioni trasversali.pdf

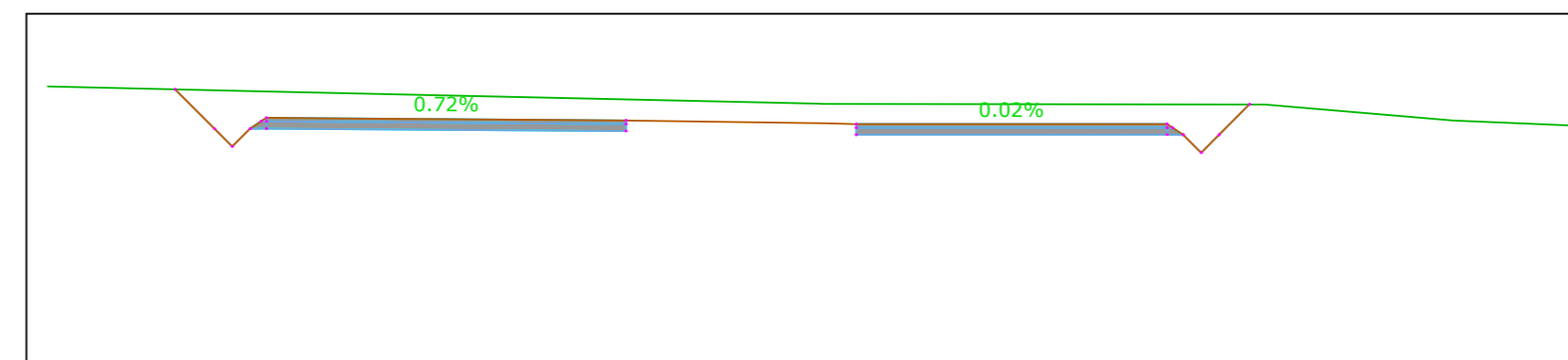
FORMATO: A0	SCALA: 1:200	SCALA PLOT: 1:1	FOGLIO: 49 di 52
-------------	--------------	-----------------	------------------

TITOLO: PROFILI LONGITUDINALI STRADALI E SEZIONI TRASVERSALI

CODICE ELABORATO			
REVISIONI	REV.	INFO	PROGRESSIVO

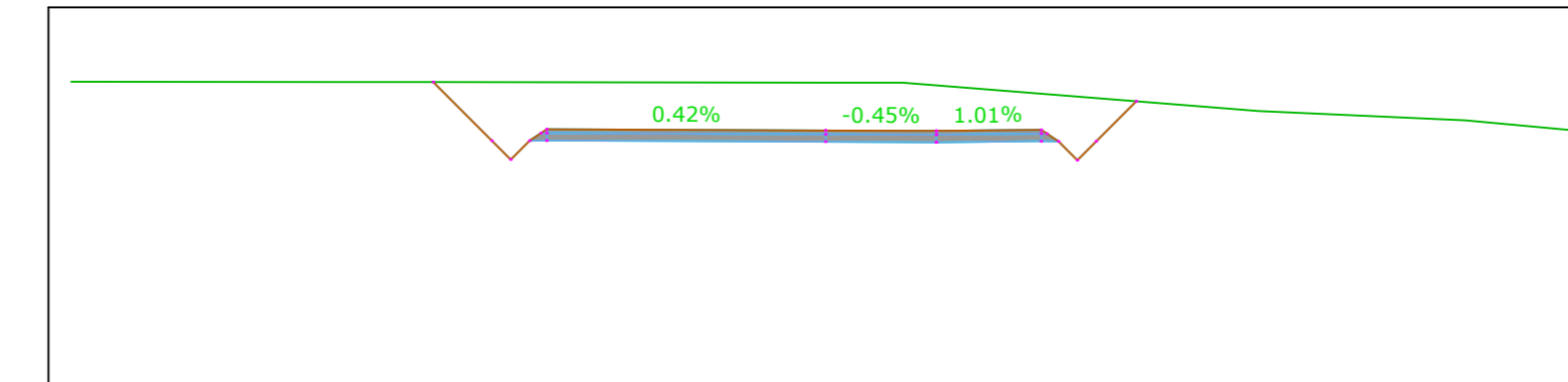
C21BLN01DWD02200

INT-1
Sezione 1
Progressiva: 0+030,00
Scala: 1:200
Quota di Riferimento: 410,00



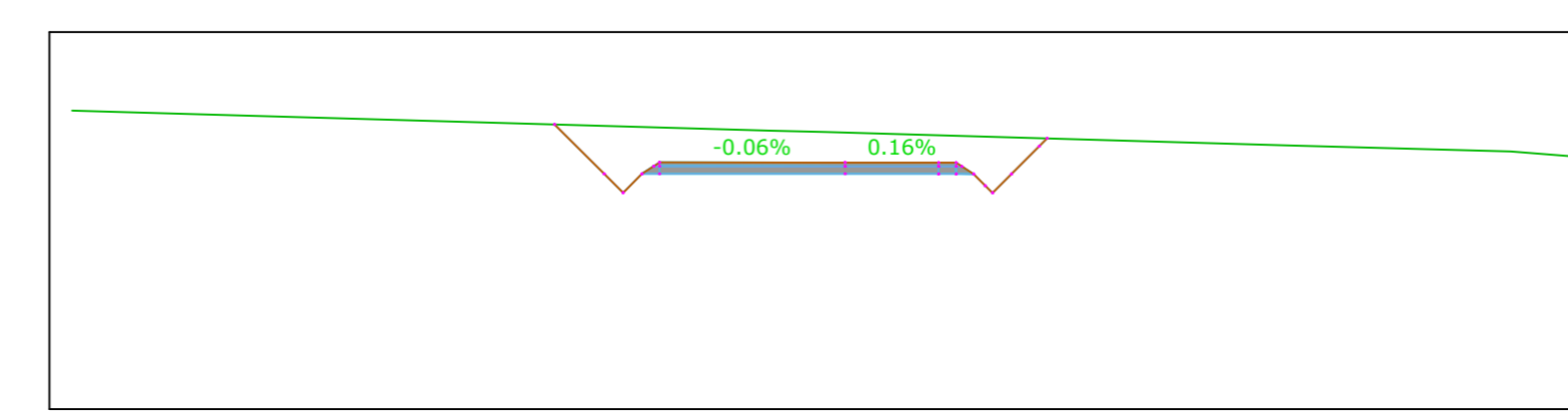
PROGRESSIVE TERRENO	0+00	0+10	0+20	0+30	0+40	0+50	0+60	0+70	0+80	0+90	0+100
QUOTE TERRENO	410,00	410,00	410,00	410,00	410,00	410,00	410,00	410,00	410,00	410,00	410,00
DISTANZE PARZIALI TERRENO		10,00	20,00	30,00	40,00	50,00	60,00	70,00	80,00	90,00	100,00
PROGRESSIVE PROGETTO	0+00	0+10	0+20	0+30	0+40	0+50	0+60	0+70	0+80	0+90	0+100
QUOTE PROGETTO	410,00	410,00	410,00	410,00	410,00	410,00	410,00	410,00	410,00	410,00	410,00
DISTANZE PARZIALI PROGETTO		10,00	20,00	30,00	40,00	50,00	60,00	70,00	80,00	90,00	100,00

INT-1
Sezione 2
Progressiva: 0+060,00
Scala: 1:200
Quota di Riferimento: 410,00



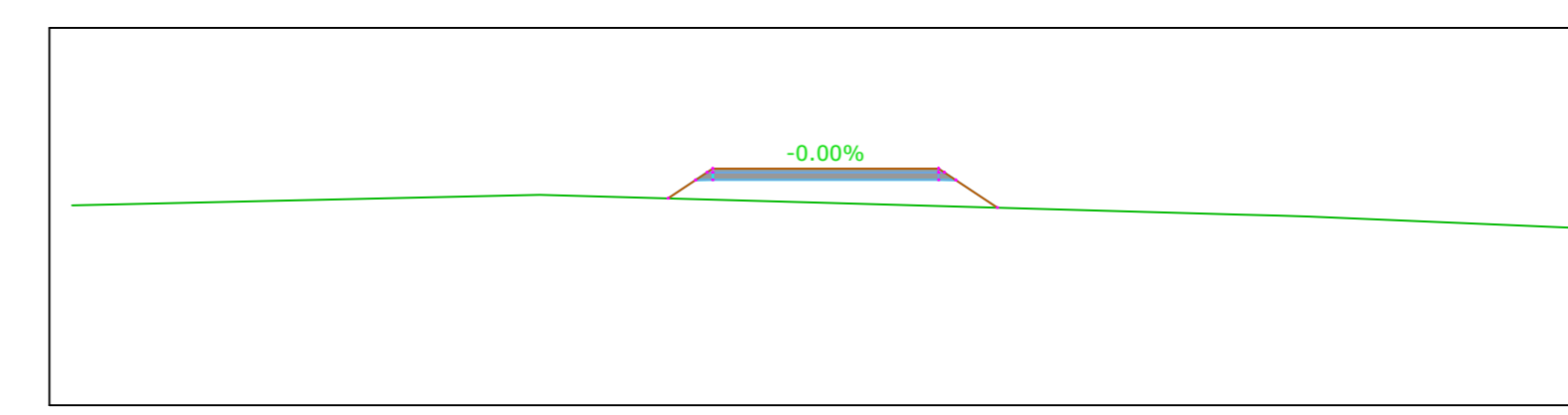
PROGRESSIVE TERRENO	0+00	0+10	0+20	0+30	0+40	0+50	0+60	0+70	0+80	0+90	0+100
QUOTE TERRENO	410,00	410,00	410,00	410,00	410,00	410,00	410,00	410,00	410,00	410,00	410,00
DISTANZE PARZIALI TERRENO		10,00	20,00	30,00	40,00	50,00	60,00	70,00	80,00	90,00	100,00
PROGRESSIVE PROGETTO	0+00	0+10	0+20	0+30	0+40	0+50	0+60	0+70	0+80	0+90	0+100
QUOTE PROGETTO	410,00	410,00	410,00	410,00	410,00	410,00	410,00	410,00	410,00	410,00	410,00
DISTANZE PARZIALI PROGETTO		10,00	20,00	30,00	40,00	50,00	60,00	70,00	80,00	90,00	100,00

INT-1
Sezione 3
Progressiva: 0+090,00
Scala: 1:200
Quota di Riferimento: 410,00



PROGRESSIVE TERRENO	0+00	0+10	0+20	0+30	0+40	0+50	0+60	0+70	0+80	0+90	0+100
QUOTE TERRENO	410,00	410,00	410,00	410,00	410,00	410,00	410,00	410,00	410,00	410,00	410,00
DISTANZE PARZIALI TERRENO		10,00	20,00	30,00	40,00	50,00	60,00	70,00	80,00	90,00	100,00
PROGRESSIVE PROGETTO	0+00	0+10	0+20	0+30	0+40	0+50	0+60	0+70	0+80	0+90	0+100
QUOTE PROGETTO	410,00	410,00	410,00	410,00	410,00	410,00	410,00	410,00	410,00	410,00	410,00
DISTANZE PARZIALI PROGETTO		10,00	20,00	30,00	40,00	50,00	60,00	70,00	80,00	90,00	100,00

INT-1
Sezione 4
Progressiva: 0+133,90
Scala: 1:200
Quota di Riferimento: 410,00



PROGRESSIVE TERRENO	0+00	0+10	0+20	0+30	0+40	0+50	0+60	0+70	0+80	0+90	0+100
QUOTE TERRENO	410,00	410,00	410,00	410,00	410,00	410,00	410,00	410,00	410,00	410,00	410,00
DISTANZE PARZIALI TERRENO		10,00	20,00	30,00	40,00	50,00	60,00	70,00	80,00	90,00	100,00
PROGRESSIVE PROGETTO	0+00	0+10	0+20	0+30	0+40	0+50	0+60	0+70	0+80	0+90	0+100
QUOTE PROGETTO	410,00	410,00	410,00	410,00	410,00	410,00	410,00	410,00	410,00	410,00	410,00
DISTANZE PARZIALI PROGETTO		10,00	20,00	30,00	40,00	50,00	60,00	70,00	80,00	90,00	100,00

green & green
WE ENGINEERING

Il Tecnico
Ing. Leonardo Splendido

Green & Green S.r.l.
Via V. Alfieri, snc
87038 Rende (CS) - Italy
P.IVA 02900010782
Ph. (+39) 0984 844295
Fax (+39) 0984 171470
info@greenandgreen.it
www.greenandgreen.it

00	20/06/2022	PRIMA EMISSIONE	D.F.	M.B.	L.S.
REV.	DATA	DESCRIZIONE	PREPARATO	CONTROLLATO	APPROVATO

IMPIANTO EOLICO DI 31MW IN LOCALITA' "FERRALZOS"
COMUNI DI SUNI, SAGAMA E SCANO DI MONTIFERRO(OR), SINDIA E MACOMER (NU)

Wind Energy Suni Srl

PROGETTO: **DEFINITIVO**

FORMA FILE: C21BLN001DWD02200_Profilo longitudinali stradali e sezioni trasversali.pdf

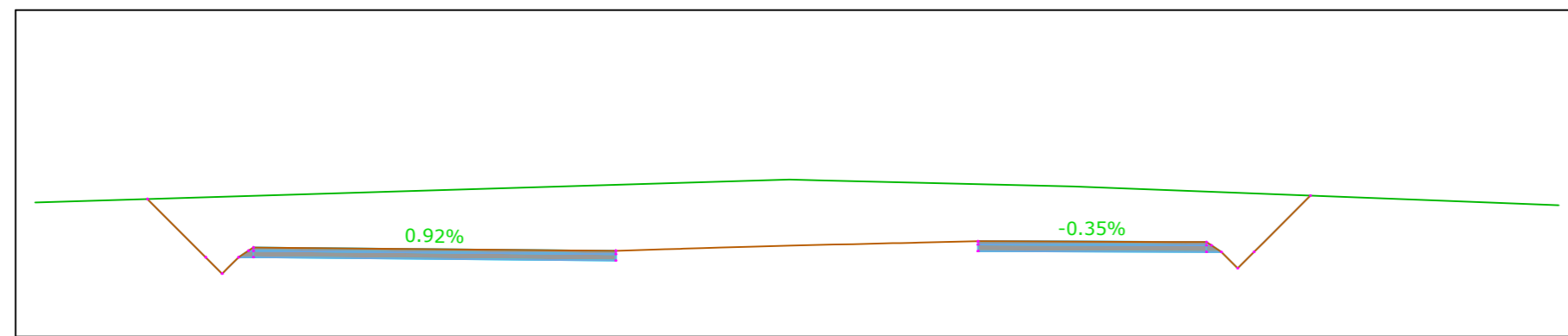
FORMATO: A0	SCALA: 1:200	SCALA PLOT: 1:1	FOGLIO: 50 di 52
--------------------	---------------------	------------------------	-------------------------

TITOLO: **PROFILI LONGITUDINALI STRADALI E SEZIONI TRASVERSALI**

CODICE ELABORATO			
DATA	REV.	INFO	PROGRESSIVO
C21BLN001DWD02200			

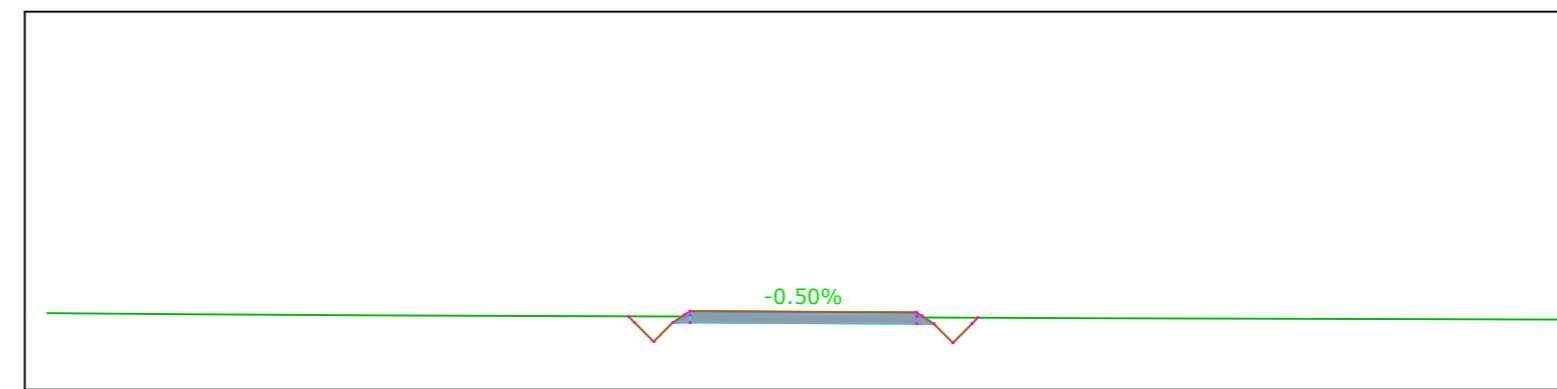
green & green WE ENGINEERING

INT-II
Sezione 1
Progressiva: 0+030.00
Scala: 1:200
Quota di Riferimento: 410.00



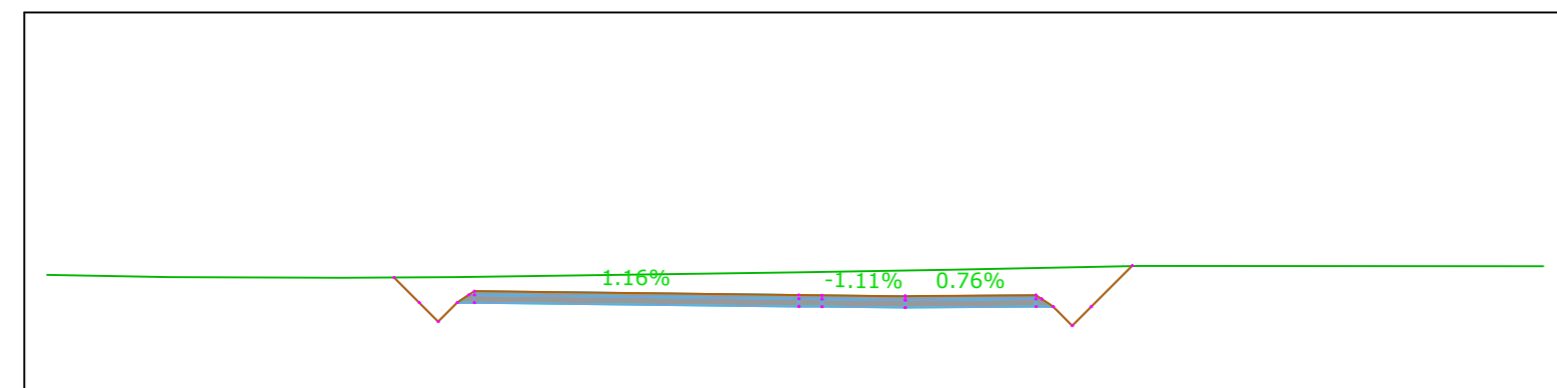
PROGRESSIVE TERRENO	0+00	0+10	0+20	0+30	0+40	0+50	0+60	0+70	0+80	0+90	0+100
QUOTE TERRENO	414.11	414.11	414.65	414.65	414.61	414.61	414.69	414.69	414.16	414.16	414.03
DISTANZE PARZIALI TERRENO		10.00	10.00	10.00	10.00	10.00	10.00	10.00	10.00	10.00	10.00
PROGRESSIVE PROGETTO	0+00	0+05	0+10	0+15	0+20	0+25	0+30	0+35	0+40	0+45	0+50
QUOTE PROGETTO	414.21	414.06	414.42	414.27	414.23	414.23	414.23	414.23	414.23	414.23	414.23
DISTANZE PARZIALI PROGETTO		5.00	5.00	5.00	5.00	5.00	5.00	5.00	5.00	5.00	5.00

INT-II
Sezione 5
Progressiva: 0+135.11
Scala: 1:200
Quota di Riferimento: 410.00



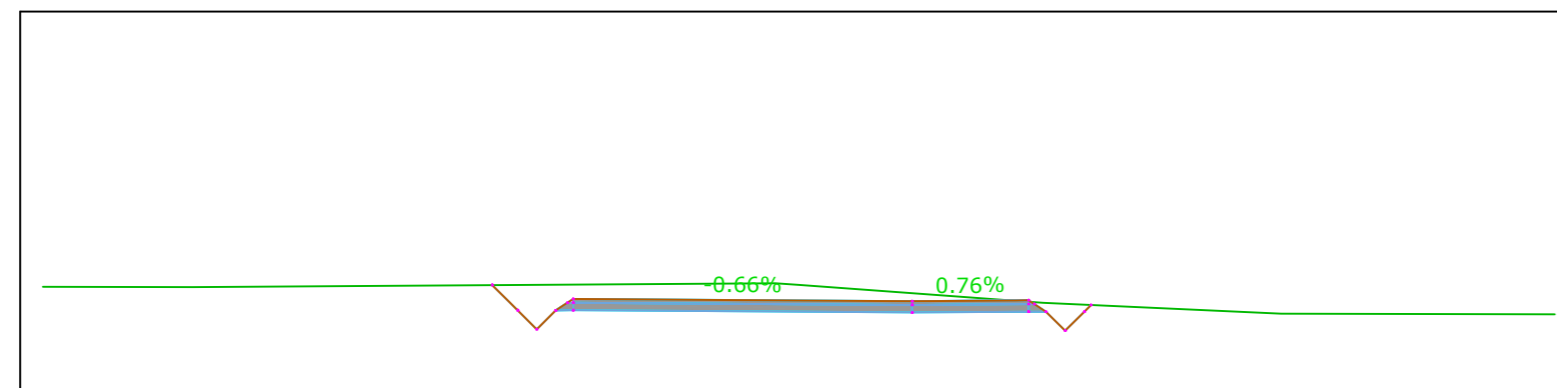
PROGRESSIVE TERRENO	0+130	0+140	0+150	0+160	0+170	0+180	0+190	0+200
QUOTE TERRENO	412.02	412.02	411.97	411.98	411.97	411.97	411.98	411.97
DISTANZE PARZIALI TERRENO		10.00	10.00	10.00	10.00	10.00	10.00	10.00
PROGRESSIVE PROGETTO	0+130	0+135	0+140	0+145	0+150	0+155	0+160	0+165
QUOTE PROGETTO	411.94	411.97	411.97	411.97	411.97	411.97	411.97	411.97
DISTANZE PARZIALI PROGETTO		5.00	5.00	5.00	5.00	5.00	5.00	5.00

INT-II
Sezione 2
Progressiva: 0+065.00
Scala: 1:200
Quota di Riferimento: 410.00



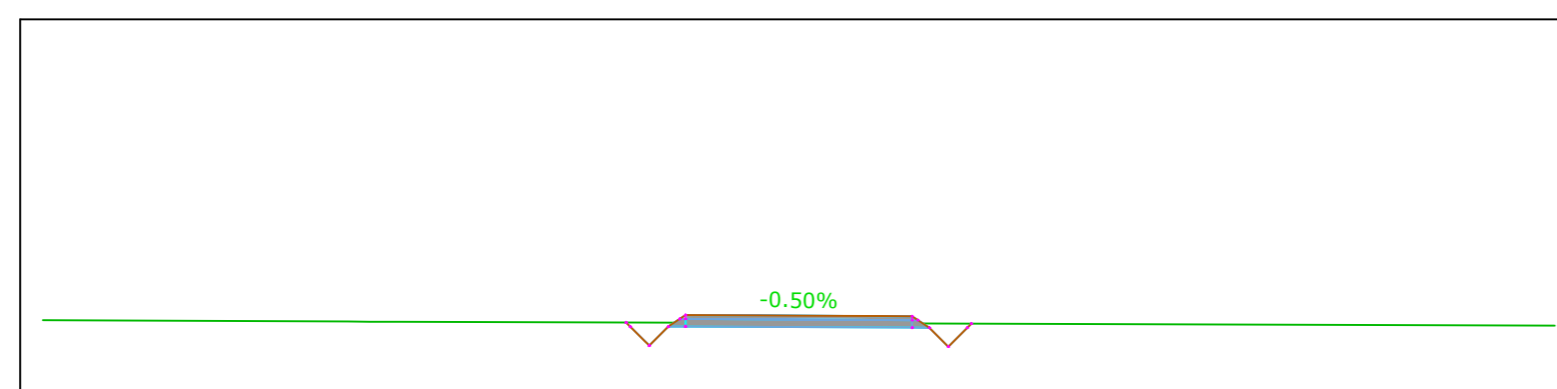
PROGRESSIVE TERRENO	0+00	0+10	0+20	0+30	0+40	0+50	0+60	0+70	0+80	0+90	0+100
QUOTE TERRENO	412.06	412.06	412.09	412.09	412.11	412.11	412.19	412.19	412.19	412.19	412.19
DISTANZE PARZIALI TERRENO		10.00	10.00	10.00	10.00	10.00	10.00	10.00	10.00	10.00	10.00
PROGRESSIVE PROGETTO	0+00	0+05	0+10	0+15	0+20	0+25	0+30	0+35	0+40	0+45	0+50
QUOTE PROGETTO	412.09	412.09	412.09	412.09	412.09	412.09	412.09	412.09	412.09	412.09	412.09
DISTANZE PARZIALI PROGETTO		5.00	5.00	5.00	5.00	5.00	5.00	5.00	5.00	5.00	5.00

INT-II
Sezione 3
Progressiva: 0+090.00
Scala: 1:200
Quota di Riferimento: 410.00



PROGRESSIVE TERRENO	0+00	0+10	0+20	0+30	0+40	0+50	0+60	0+70	0+80	0+90	0+100
QUOTE TERRENO	412.22	412.22	412.22	412.22	412.22	412.22	412.22	412.22	412.22	412.22	412.22
DISTANZE PARZIALI TERRENO		10.00	10.00	10.00	10.00	10.00	10.00	10.00	10.00	10.00	10.00
PROGRESSIVE PROGETTO	0+00	0+05	0+10	0+15	0+20	0+25	0+30	0+35	0+40	0+45	0+50
QUOTE PROGETTO	412.26	412.26	412.26	412.26	412.26	412.26	412.26	412.26	412.26	412.26	412.26
DISTANZE PARZIALI PROGETTO		5.00	5.00	5.00	5.00	5.00	5.00	5.00	5.00	5.00	5.00

INT-II
Sezione 4
Progressiva: 0+120.00
Scala: 1:200
Quota di Riferimento: 410.00



PROGRESSIVE TERRENO	0+00	0+10	0+20	0+30	0+40	0+50	0+60	0+70	0+80	0+90	0+100
QUOTE TERRENO	412.04	412.04	412.04	412.04	412.04	412.04	412.04	412.04	412.04	412.04	412.04
DISTANZE PARZIALI TERRENO		10.00	10.00	10.00	10.00	10.00	10.00	10.00	10.00	10.00	10.00
PROGRESSIVE PROGETTO	0+00	0+05	0+10	0+15	0+20	0+25	0+30	0+35	0+40	0+45	0+50
QUOTE PROGETTO	411.98	411.98	411.98	411.98	411.98	411.98	411.98	411.98	411.98	411.98	411.98
DISTANZE PARZIALI PROGETTO		5.00	5.00	5.00	5.00	5.00	5.00	5.00	5.00	5.00	5.00

green & green
WE ENGINEERING

Il Tecnico
Ing. Leonardo Splendido

Green & Green S.r.l.
Via V. Alfieri, snc
87036 Rende (CS) - Italy
P.IVA 02900010782
Ph. (+39) 0984 842295
Fax (+39) 0984 171470
info@greengreen.it
www.greengreen.it

00	20/06/2022	PRIMA EMISSIONE	D.F.	M.B.	L.S.
REV.	DATA	DESCRIZIONE	PREPARATO	CONTROLLATO	APPROVATO

IMPIANTO EOLICO DI 31MW IN LOCALITA' "FERRALZOS"
COMUNI DI SUNI, SAGAMA E SCANO DI MONTIFERRO(OR), SINDIA E MACOMER (NU)

PROGETTO:	DEFINITIVO
FORMATO:	A0
SCALA:	1:200
SCALA PLOT:	1:1
FOGLIO:	51 di 52

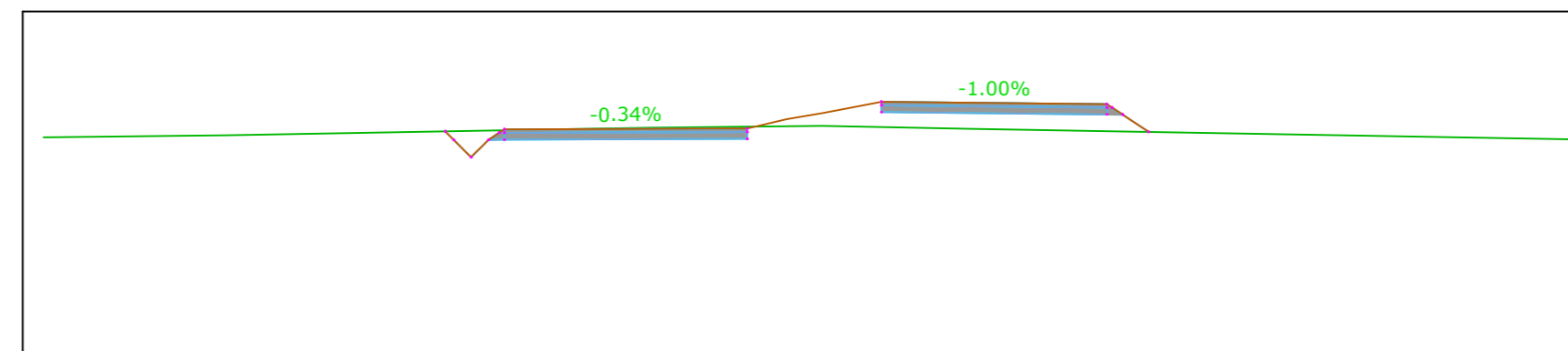
Wind Energy Suni Srl

green & green
WE ENGINEERING

CODICE ELABORATO

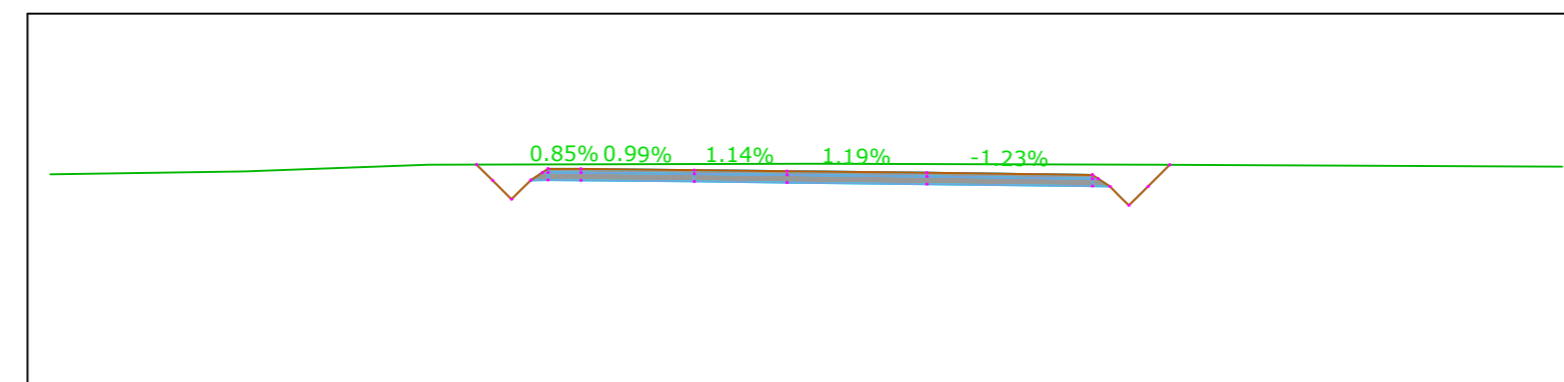
IMBASTITO	REC.	INFO	PROGRESSIVO	REVISIONE
C21BLN001DW002200				

INT-III
Sezione 1
Progressiva: 0+030.00
Scala: 1:200
Quota di Riferimento: 450.00



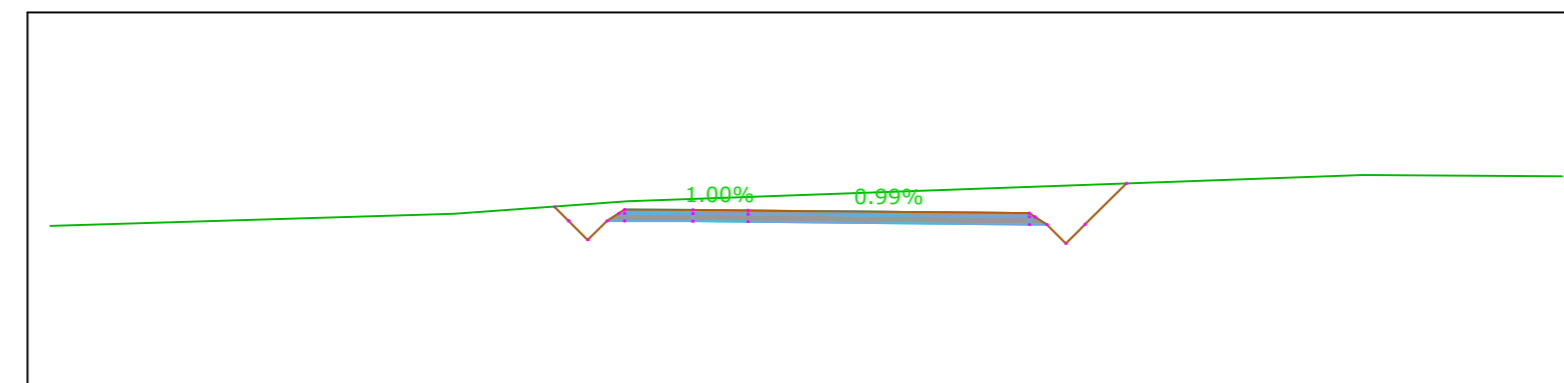
PROGRESSIVE TERRENO	458.27	458.41	458.55	458.69	458.83	458.97	459.11	459.25	459.39	459.53	459.67	459.81	459.95	460.09	460.23	460.37	460.51	460.65	460.79	460.93	461.07	461.21	461.35	461.49	461.63	461.77	461.91	462.05	462.19	462.33	462.47	462.61	462.75	462.89	463.03	463.17	463.31	463.45	463.59	463.73	463.87	464.01	464.15	464.29	464.43	464.57	464.71	464.85	464.99	465.13	465.27	465.41	465.55	465.69	465.83	465.97	466.11	466.25	466.39	466.53	466.67	466.81	466.95	467.09	467.23	467.37	467.51	467.65	467.79	467.93	468.07	468.21	468.35	468.49	468.63	468.77	468.91	469.05	469.19	469.33	469.47	469.61	469.75	469.89	470.03	470.17	470.31	470.45	470.59	470.73	470.87	471.01	471.15	471.29	471.43	471.57	471.71	471.85	471.99	472.13	472.27	472.41	472.55	472.69	472.83	472.97	473.11	473.25	473.39	473.53	473.67	473.81	473.95	474.09	474.23	474.37	474.51	474.65	474.79	474.93	475.07	475.21	475.35	475.49	475.63	475.77	475.91	476.05	476.19	476.33	476.47	476.61	476.75	476.89	477.03	477.17	477.31	477.45	477.59	477.73	477.87	478.01	478.15	478.29	478.43	478.57	478.71	478.85	478.99	479.13	479.27	479.41	479.55	479.69	479.83	479.97	480.11	480.25	480.39	480.53	480.67	480.81	480.95	481.09	481.23	481.37	481.51	481.65	481.79	481.93	482.07	482.21	482.35	482.49	482.63	482.77	482.91	483.05	483.19	483.33	483.47	483.61	483.75	483.89	484.03	484.17	484.31	484.45	484.59	484.73	484.87	485.01	485.15	485.29	485.43	485.57	485.71	485.85	485.99	486.13	486.27	486.41	486.55	486.69	486.83	486.97	487.11	487.25	487.39	487.53	487.67	487.81	487.95	488.09	488.23	488.37	488.51	488.65	488.79	488.93	489.07	489.21	489.35	489.49	489.63	489.77	489.91	490.05	490.19	490.33	490.47	490.61	490.75	490.89	491.03	491.17	491.31	491.45	491.59	491.73	491.87	492.01	492.15	492.29	492.43	492.57	492.71	492.85	492.99	493.13	493.27	493.41	493.55	493.69	493.83	493.97	494.11	494.25	494.39	494.53	494.67	494.81	494.95	495.09	495.23	495.37	495.51	495.65	495.79	495.93	496.07	496.21	496.35	496.49	496.63	496.77	496.91	497.05	497.19	497.33	497.47	497.61	497.75	497.89	498.03	498.17	498.31	498.45	498.59	498.73	498.87	499.01	499.15	499.29	499.43	499.57	499.71	499.85	500.00
---------------------	--------	--------	--------	--------	--------	--------	--------	--------	--------	--------	--------	--------	--------	--------	--------	--------	--------	--------	--------	--------	--------	--------	--------	--------	--------	--------	--------	--------	--------	--------	--------	--------	--------	--------	--------	--------	--------	--------	--------	--------	--------	--------	--------	--------	--------	--------	--------	--------	--------	--------	--------	--------	--------	--------	--------	--------	--------	--------	--------	--------	--------	--------	--------	--------	--------	--------	--------	--------	--------	--------	--------	--------	--------	--------	--------	--------	--------	--------	--------	--------	--------	--------	--------	--------	--------	--------	--------	--------	--------	--------	--------	--------	--------	--------	--------	--------	--------	--------	--------	--------	--------	--------	--------	--------	--------	--------	--------	--------	--------	--------	--------	--------	--------	--------	--------	--------	--------	--------	--------	--------	--------	--------	--------	--------	--------	--------	--------	--------	--------	--------	--------	--------	--------	--------	--------	--------	--------	--------	--------	--------	--------	--------	--------	--------	--------	--------	--------	--------	--------	--------	--------	--------	--------	--------	--------	--------	--------	--------	--------	--------	--------	--------	--------	--------	--------	--------	--------	--------	--------	--------	--------	--------	--------	--------	--------	--------	--------	--------	--------	--------	--------	--------	--------	--------	--------	--------	--------	--------	--------	--------	--------	--------	--------	--------	--------	--------	--------	--------	--------	--------	--------	--------	--------	--------	--------	--------	--------	--------	--------	--------	--------	--------	--------	--------	--------	--------	--------	--------	--------	--------	--------	--------	--------	--------	--------	--------	--------	--------	--------	--------	--------	--------	--------	--------	--------	--------	--------	--------	--------	--------	--------	--------	--------	--------	--------	--------	--------	--------	--------	--------	--------	--------	--------	--------	--------	--------	--------	--------	--------	--------	--------	--------	--------	--------	--------	--------	--------	--------	--------	--------	--------	--------	--------	--------	--------	--------	--------	--------	--------	--------	--------	--------	--------	--------	--------	--------	--------	--------	--------	--------	--------	--------	--------	--------	--------	--------	--------	--------	--------

INT-III
Sezione 2
Progressiva: 0+060.00
Scala: 1:200
Quota di Riferimento: 450.00



PROGRESSIVE TERRENO	452.35	452.49	452.63	452.77	452.91	453.05	453.19	453.33	453.47	453.61	453.75	453.89	454.03	454.17	454.31	454.45	454.59	454.73	454.87	455.01	455.15	455.29	455.43	455.57	455.71	455.85	455.99	456.13	456.27	456.41	456.55	456.69	456.83	456.97	457.11	457.25	457.39	457.53	457.67	457.81	457.95	458.09	458.23	458.37	458.51	458.65	458.79	458.93	459.07	459.21	459.35	459.49	459.63	459.77	459.91	460.05	460.19	460.33	460.47	460.61	460.75	460.89	461.03	461.17	461.31	461.45	461.59	461.73	461.87	462.01	462.15	462.29	462.43	462.57	462.71	462.85	462.99	463.13	463.27	463.41	463.55	463.69	463.83	463.97	464.11	464.25	464.39	464.53	464.67	464.81	464.95	465.09	465.23	465.37	465.51	465.65	465.79	465.93	466.07	466.21	466.35	466.49	466.63	466.77	466.91	467.05	467.19	467.33	467.47	467.61	467.75	467.89	468.03	468.17	468.31	468.45	468.59	468.73	468.87	469.01	469.15	469.29	469.43	469.57	469.71	469.85	469.99	470.13	470.27	470.41	470.55	470.69	470.83	470.97	471.11	471.25	471.39	471.53	471.67	471.81	471.95	472.09	472.23	472.37	472.51	472.65	472.79	472.93	473.07	473.21	473.35	473.49	473.63	473.77	473.91	474.05	474.19	474.33	474.47	474.61	474.75	474.89	475.03	475.17	475.31	475.45	475.59	475.73	475.87	476.01	476.15	476.29	476.43	476.57	476.71	476.85	476.99	477.13	477.27	477.41	477.55	477.69	477.83	477.97	478.11	478.25	478.39	478.53	478.67	478.81	478.95	479.09	479.23	479.37	479.51	479.65	479.79	479.93	480.07	480.21	480.35	480.49	480.63	480.77	480.91	481.05	481.19	481.33	481.47	481.61	481.75	481.89	482.03	482.17	482.31	482.45	482.59	482.73	482.87	483.01	483.15	483.29	483.43	483.57	483.71	483.85	483.99	484.13	484.27	484.41	484.55	484.69	484.83	484.97	485.11	485.25	485.39	485.53	485.67	485.81	485.95	486.09	486.23	486.37	486.51	486.65	486.79	486.93	487.07	487.21	487.35	487.49	487.63	487.77	487.91	488.05	488.19	488.33	488.47	488.61	488.75	488.89	489.03	489.17	489.31	489.45	489.59	489.73	489.87	490.01	490.15	490.29	490.43	490.57	490.71	490.85	490.99	491.13	491.27	491.41	491.55	491.69	491.83	491.97	492.11	492.25	492.39	492.53	492.67	492.81	492.95	493.09	493.23	493.37	493.51	493.65	493.79	493.93	494.07	494.21	494.35	494.49	494.63	494.77	494.91	495.05	495.19	495.33	495.47	495.61	495.75	495.89	496.03	496.17	496.31	496.45	496.59	496.73	496.87	497.01	497.15	497.29	497.43	497.57	497.71	497.85	497.99	498.13	498.27	498.41	498.55	498.69	498.83	498.97	499.11	499.25	499.39	499.53	499.67	499.81	499.95	500.00
---------------------	--------	--------	--------	--------	--------	--------	--------	--------	--------	--------	--------	--------	--------	--------	--------	--------	--------	--------	--------	--------	--------	--------	--------	--------	--------	--------	--------	--------	--------	--------	--------	--------	--------	--------	--------	--------	--------	--------	--------	--------	--------	--------	--------	--------	--------	--------	--------	--------	--------	--------	--------	--------	--------	--------	--------	--------	--------	--------	--------	--------	--------	--------	--------	--------	--------	--------	--------	--------	--------	--------	--------	--------	--------	--------	--------	--------	--------	--------	--------	--------	--------	--------	--------	--------	--------	--------	--------	--------	--------	--------	--------	--------	--------	--------	--------	--------	--------	--------	--------	--------	--------	--------	--------	--------	--------	--------	--------	--------	--------	--------	--------	--------	--------	--------	--------	--------	--------	--------	--------	--------	--------	--------	--------	--------	--------	--------	--------	--------	--------	--------	--------	--------	--------	--------	--------	--------	--------	--------	--------	--------	--------	--------	--------	--------	--------	--------	--------	--------	--------	--------	--------	--------	--------	--------	--------	--------	--------	--------	--------	--------	--------	--------	--------	--------	--------	--------	--------	--------	--------	--------	--------	--------	--------	--------	--------	--------	--------	--------	--------	--------	--------	--------	--------	--------	--------	--------	--------	--------	--------	--------	--------	--------	--------	--------	--------	--------	--------	--------	--------	--------	--------	--------	--------	--------	--------	--------	--------	--------	--------	--------	--------	--------	--------	--------	--------	--------	--------	--------	--------	--------	--------	--------	--------	--------	--------	--------	--------	--------	--------	--------	--------	--------	--------	--------	--------	--------	--------	--------	--------	--------	--------	--------	--------	--------	--------	--------	--------	--------	--------	--------	--------	--------	--------	--------	--------	--------	--------	--------	--------	--------	--------	--------	--------	--------	--------	--------	--------	--------	--------	--------	--------	--------	--------	--------	--------	--------	--------	--------	--------	--------	--------	--------	--------	--------	--------	--------	--------	--------	--------	--------	--------	--------	--------	--------	--------	--------	--------	--------	--------	--------	--------	--------	--------	--------	--------	--------	--------	--------	--------	--------	--------	--------	--------	--------	--------	--------	--------	--------	--------	--------	--------	--------	--------	--------	--------	--------	--------	--------	--------	--------	--------	--------	--------	--------	--------	--------	--------	--------	--------	--------	--------	--------

INT-III
Sezione 3
Progressiva: 0+090.00
Scala: 1:200
Quota di Riferimento: 450.00



PROGRESSIVE TERRENO	454.35	454.49	454.63	454.77	454.91	455.05	455.19	455.33	455.47	455.61	455.75	455.89	456.03	456.17	456.31	456.45	456.59	456.73	456.87	457.01	457.15	457.29	457.43	457.57	457.71	457.85	457.99	458.13	458.27	458.41	458.55	458.69	458.83	458.97	459.11	459.25	459.39	459.53	459.67	459.81	459.95	460.09	460.23	460.37	460.51	460.65	460.79	460.93	461.07	461.21	461.35	461.49	461.63	461.77	461.91	462.05	462.19	462.33	462.47	462.61	462.75	462.89	463.03	463.17	463.31	463.45	463.59	463.73	463.87	464.01	464.15	464.29	464.43	464.57	464.71	464.85	464.99	465.13	465.27	465.41	465.55	465.69	465.83	465.97	466.11	466.25	466.39	466.53	466.67	466.81	466.95	467.09	467.23	467.37	467.51	467.65	467.79	467.93	468.07	468.21	468.35	468.49	468.63	468.77	468.91	469.05	469.19	469.33	469.47	469.61	469.75	469.89	470.03	470.17	470.31	470.45	470.59	470.73	470.87	471.01	471.15	471.29	471.43	471.57	471.71	471.85	471.99	472.13	472.27	472.41	472.55	472.69	472.83	472.97	473.11	473.25	473.39	473.53	473.67	473.81	473.95	474.09	474.23	474.37	474.51	474.65	474.79	474.93	475.07	475.21	475.35	475.49	475.63	475.77	475.91	476.05	476.19	476.33	476.47	476.61	476.75	476.89	477.03	477.17	477.31	477.45	477.59	477.73	477.87	478.01	478.15	478.29	478.43	478.57	478.71	478.85	478.99	479.13	479.27	479.41	479.55	479.69	479.83	479.97	480.11	480.25	480.39	480.53	480.67	480.81	480.95	481.09	481.23	481.37	481.51	481.65	481.79	481.93	482.07	482.21	482.35	482.49	482.63	482.77	482.91	483.05	483.19	483.33	483.47	483.61	483.75	483.89	484.03	484.17	484.31	484.45	484.59	484.73	484.87	485.01	485.15	485.29	485.43	485.57	485.71	485.85	485.99	486.13	486.27	486.41	486.55	486.69	486.83	486.97	487.11	487.25	487.39	487.53	487.67	487.81	487.95	488.09	488.23	488.37	488.51	488.65	488.79	488.93	489.07	489.21	489.35	489.49	489.63	489.77	489.91	490.05	490.19	490.33	490.47	490.61	490.75	490.89	491.03	491.17	491.31	491.45	491.59	491.73	491.87	492.01	492.15	492.29	492.43	492.57	492.71	492.85	492.99	493.13	493.27	493.41	493.55	493.69	493.83	493.97	494.11	494.25	494.39	494.53	494.67	494.81	494.95	495.09	495.23	495.37	495.51	495.65	495.79	495.93	496.07	496.21	496.35	496.49	496.63	496.77	496.91	497.05	497.19	497.33	497.47	497.61	497.75	497.89	498.03	498.17	498.31	498.45	498.59	498.73	498.87	499.01	499.15	499.29	499.43	499.57	499.71	499.85	499.99	500.00
---------------------	--------	--------	--------	--------	--------	--------	--------	--------	--------	--------	--------	--------	--------	--------	--------	--------	--------	--------	--------	--------	--------	--------	--------	--------	--------	--------	--------	--------	--------	--------	--------	--------	--------	--------	--------	--------	--------	--------	--------	--------	--------	--------	--------	--------	--------	--------	--------	--------	--------	--------	--------	--------	--------	--------	--------	--------	--------	--------	--------	--------	--------	--------	--------	--------	--------	--------	--------	--------	--------	--------	--------	--------	--------	--------	--------	--------	--------	--------	--------	--------	--------	--------	--------	--------	--------	--------	--------	--------	--------	--------	--------	--------	--------	--------	--------	--------	--------	--------	--------	--------	--------	--------	--------	--------	--------	--------	--------	--------	--------	--------	--------	--------	--------	--------	--------	--------	--------	--------	--------	--------	--------	--------	--------	--------	--------	--------	--------	--------	--------	--------	--------	--------	--------	--------	--------	--------	--------	--------	--------	--------	--------	--------	--------	--------	--------	--------	--------	--------	--------	--------	--------	--------	--------	--------	--------	--------	--------	--------	--------	--------	--------	--------	--------	--------	--------	--------	--------	--------	--------	--------	--------	--------	--------	--------	--------	--------	--------	--------	--------	--------	--------	--------	--------	--------	--------	--------	--------	--------	--------	--------	--------	--------	--------	--------	--------	--------	--------	--------	--------	--------	--------	--------	--------	--------	--------	--------	--------	--------	--------	--------	--------	--------	--------	--------	--------	--------	--------	--------	--------	--------	--------	--------	--------	--------	--------	--------	--------	--------	--------	--------	--------	--------	--------	--------	--------	--------	--------	--------	--------	--------	--------	--------	--------	--------	--------	--------	--------	--------	--------	--------	--------	--------	--------	--------	--------	--------	--------	--------	--------	--------	--------	--------	--------	--------	--------	--------	--------	--------	--------	--------	--------	--------	--------	--------	--------	--------	--------	--------	--------	--------	--------	--------	--------	--------	--------	--------	--------	--------	--------	--------	--------	--------	--------	--------	--------	--------	--------	--------	--------	--------	--------	--------	--------	--------	--------	--------	--------	--------	--------	--------	--------	--------	--------	--------	--------	--------	--------	--------	--------	--------	--------	--------	--------	--------	--------	--------	--------	--------

INT-III
Sezione 4
Progressiva: 0+110.40
Scala: 1:200
Quota di Riferimento: 450.00