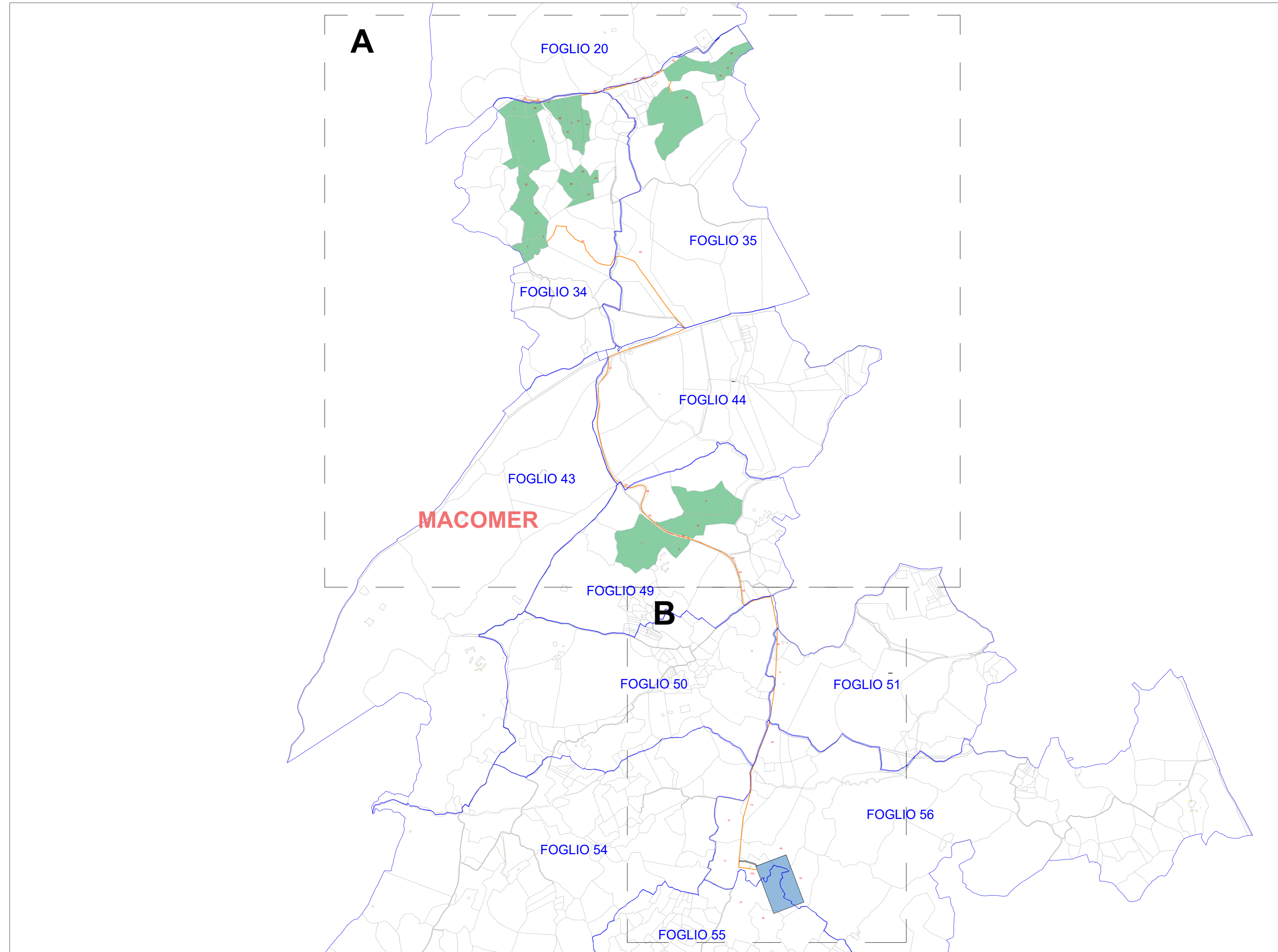
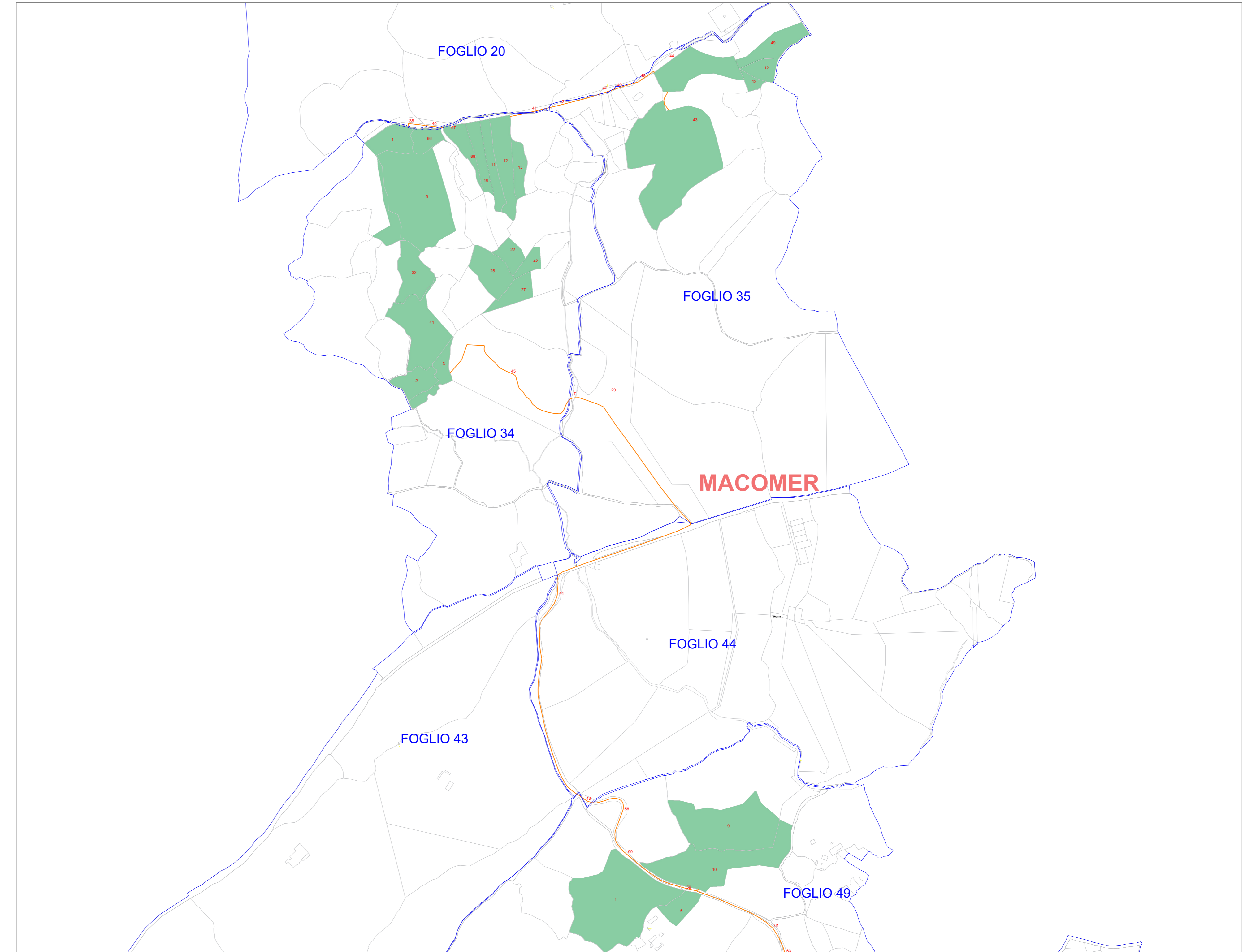


ESTRATTO MAPPA CATASTALE IMPIANTO FV E CAVIDOTTO AT

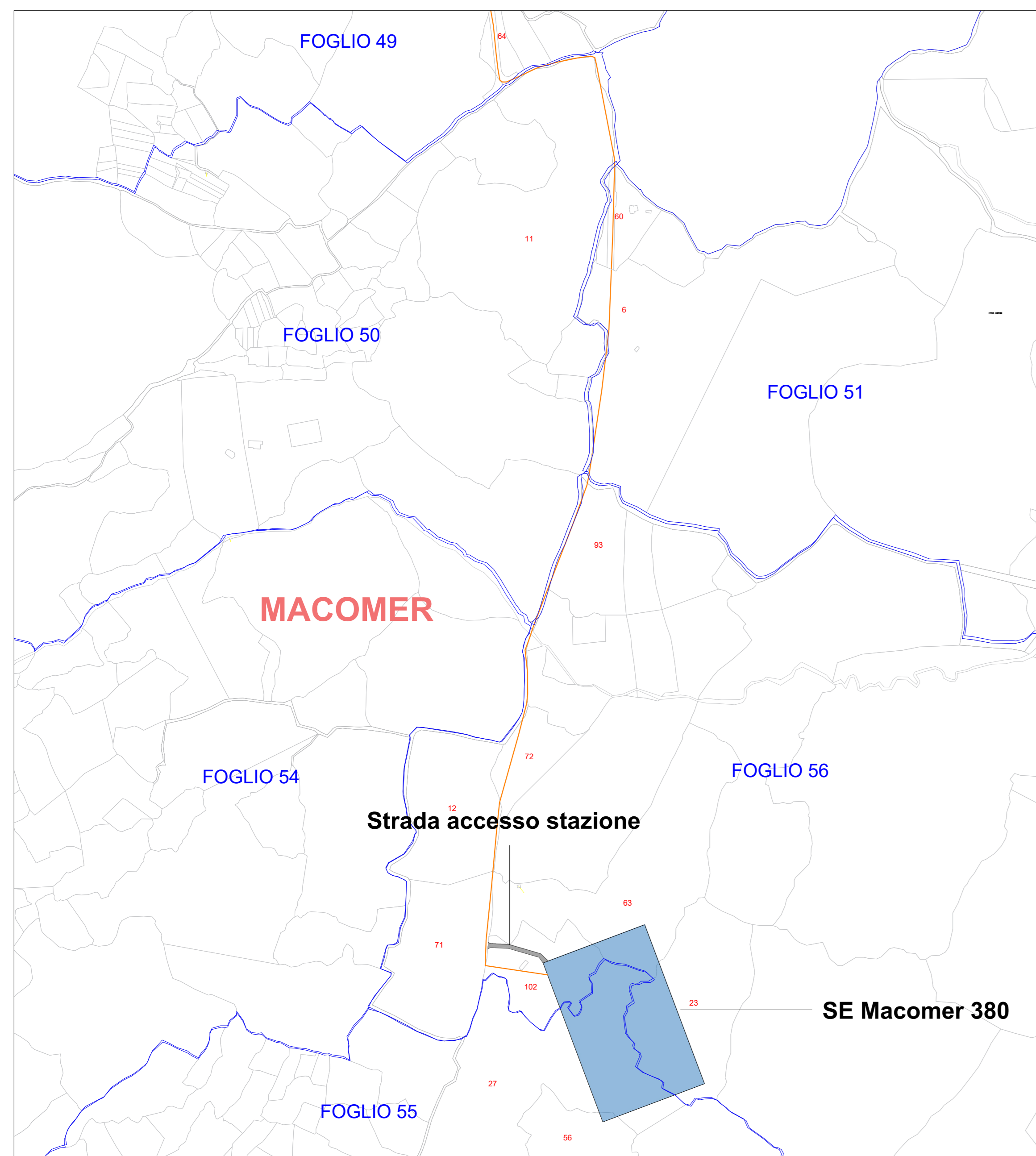
QUADRO DI UNIONE - Scala 1:14000



QUADRO A - Scala 1:8000



QUADRO B - Scala 1:6000



Descrizione	Comune	Foglio	Particella
Impianto	Macomer	34	1
Impianto	Macomer	34	66
Impianto	Macomer	34	6
Impianto	Macomer	34	32
Impianto	Macomer	34	41
Impianto	Macomer	34	2
Impianto	Macomer	34	3
Impianto	Macomer	34	68
Impianto	Macomer	34	10
Impianto	Macomer	34	11
Impianto	Macomer	34	12
Impianto	Macomer	34	13
Impianto	Macomer	34	22
Impianto	Macomer	34	28
Impianto	Macomer	34	27
Impianto	Macomer	34	42
Impianto	Macomer	35	43
Impianto	Macomer	35	13
Impianto	Macomer	35	12
Impianto	Macomer	35	49
Impianto	Macomer	49	1
Impianto	Macomer	49	6
Impianto	Macomer	49	10
Impianto	Macomer	49	9
Cavidotto AT	Macomer	34	1
Cavidotto AT	Macomer	34	68
Cavidotto AT	Macomer	34	67
Cavidotto AT	Macomer	34	10
Cavidotto AT	Macomer	34	11
Cavidotto AT	Macomer	34	12
Cavidotto AT	Macomer	34	14
Cavidotto AT	Macomer	34	42

Descrizione	Comune	Foglio	Particella
Cavidotto AT	Macomer	34	3
Cavidotto AT	Macomer	34	45
Cavidotto AT	Macomer	20	38
Cavidotto AT	Macomer	20	40
Cavidotto AT	Macomer	20	41
Cavidotto AT	Macomer	20	42
Cavidotto AT	Macomer	35	42
Cavidotto AT	Macomer	35	40
Cavidotto AT	Macomer	35	48
Cavidotto AT	Macomer	35	44
Cavidotto AT	Macomer	35	43
Cavidotto AT	Macomer	35	7
Cavidotto AT	Macomer	35	29
Cavidotto AT	Macomer	44	41
Cavidotto AT	Macomer	44	43
Cavidotto AT	Macomer	49	56
Cavidotto AT	Macomer	49	60
Cavidotto AT	Macomer	49	59
Cavidotto AT	Macomer	49	61
Cavidotto AT	Macomer	49	63
Cavidotto AT	Macomer	49	64
Cavidotto AT	Macomer	50	11
Cavidotto AT	Macomer	51	60
Cavidotto AT	Macomer	51	6
Cavidotto AT	Macomer	56	93
Cavidotto AT	Macomer	56	72
Cavidotto AT	Macomer	56	12
Cavidotto AT	Macomer	56	71
Stazione cabina di consegna - strada di accesso	Macomer	55	56
Stazione cabina di consegna - strada di accesso	Macomer	55	27
Stazione cabina di consegna - strada di accesso	Macomer	56	102
Stazione cabina di consegna - strada di accesso	Macomer	56	63
Stazione cabina di consegna - strada di accesso	Macomer	56	23

LEGENDA	
Simbolo	Descrizione
	Fogli catastali
	Cavidotto AT
	Particelle interessate dall'impianto FV
	Particelle interessate dal cavidotto AT e SE Macomer 380
	SE Macomer 380

REGIONE SARDEGNA
Provincia di Nuoro
COMUNE DI MACOMER

Realizzazione di un Parco Agrivoltaico di potenza nominale pari a 30 MWp denominato "SINDIA 2" sito nel Comune di Macomer (NU)
Località "Pittigunnis" e "SA Urtiga"

PROGETTO DEFINITIVO		SINDIA2-PDT04
ESTRATTO MAPPA CATASTALE IMPIANTO FV E CAVIDOTTO		CODICE ELABORATO
Elaborato	00	
Data	Revisione	Descrizione
Giugno 2022	00	Emissione per procedura di VIA
		Elaborazione
		Verifica
		Approvazione
		Ing. E. Canterino
		Enerland Italia

TEAM

Ing. Emanuele CANTERINO
Dott. Giacomo BERTOLLO
Dott. Roberto JUREA
Dott. Ag. Flavia USTIA
Ing. Antonio PULIGIANI
Dott. Neusa RISSO
Dott.ssa Sara COSTANTINI

PROGETTO

IMPIANTO AGRIVOLTAICO SINDIA 2

GRUPPO DI LAVORO:		Ing. Giovanni TORRES Dott. Ag. Daniela GIANNO Dott. Paolo CALDERARO Ing. Vincenzo BUTTAUCCI	
PROGETTANTE:		SEDE LEGALE: Energia Pulita Italiana S.p.A. Via del Rimorso, 3 41012 - Serraglio (BO)	
COORDINAMENTO:		REFERENTE: Diego Geniale Cacera	
FIRMA: Ing. Emanuele CANTERINO		DATA: 06/06/2022	
SCALA: Varie		FORMATO: A0	