

LEGENDA

SINDIA_2

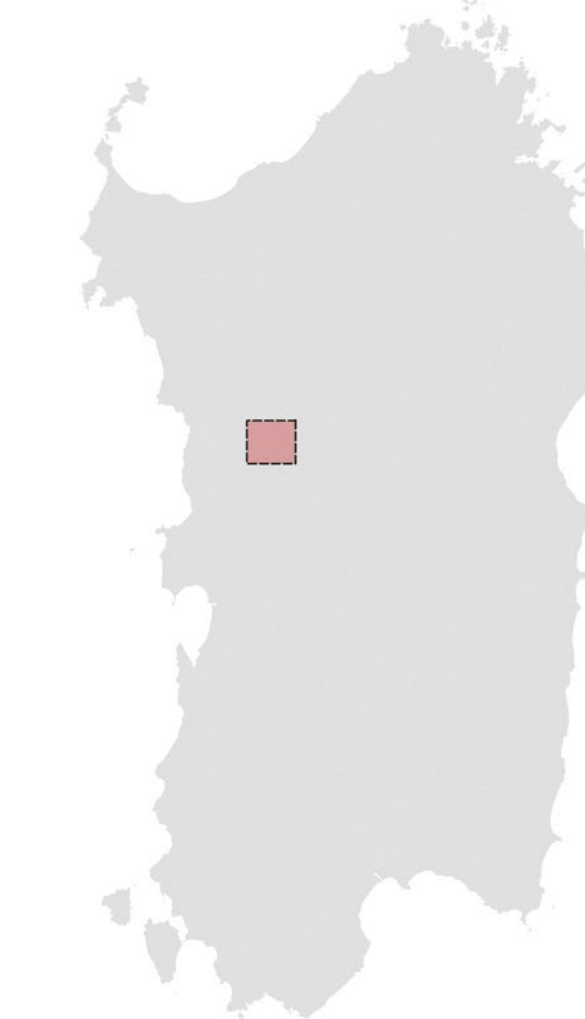
- Cavidotto stradale Sindia 2 - 6,76 km
- stazione Terna Macomer stazione_Terna_Macomer
- Area_prog_2

Carta della Natura Fragilità Ambientale



- Molto alta
- Alta
- Media
- Bassa
- Molto bassa
- Altro

CTR 1:10000

- 02_EDIFICIO
- 02_EDIFICIO_MINORE
- Curve di livello passo 5 m
- Viabilità principale



Scala 1:15.000



REGIONE SARDEGNA
Provincia di Nuoro
COMUNE DI MACOMER

**Realizzazione di un Parco Agrivoltaico
di potenza nominale pari a 30 MWp
denominato "SINDIA 2" sito nel
Comune di Macomer (NU)**

Località "Pittigunnis" e "SA Urtiga"

STUDIO DI IMPATTO AMBIENTALE
CARTA DELLA FRAGILITÀ AMBIENTALE **SINDIA2-IAT23**

TITOLO ELABORATO	DATA	REVISIONE	DESCRIZIONE	ELABORAZIONE	VERIFICA	APPROVAZIONE
	Aprile 2022	00	Emissione per procedura di VIA	Dott.ssa I. Castagnetti	Dott. Agr. P. Vasta	Enerland Italia

TEAM PROGETTAZIONE	PROGETTO
Dott. Agr. Patrick VASTA Ing. Annamaria PULIBANO Dott.ssa Natascia RUSSO Dott.ssa Terna CASTAGNETTI Ing. Emanuele CANTERINO Dott. Claudio RESTOLIO Dott. Guglielmo QUADRIO	IMPIANTO AGRIVOLTAICO SINDIA 2

GRUPPO DI LAVORO	PROGETTO	PROFONDETTÀ	SEDE LEGALE
Geol. Nicola PULI Ing. Maria ZOCCHEDDU Dott. Riccardo PIGNATELLO E.Prima Ing. Gianluca FICHO Dott.ssa Agnese Elena Maria CARGACI	Ing. Graziella TORRES Dott. Agr. Giacomo GIANVINO BCF Ing. Fabio Massimo CALDERARO Ing. Vincenzo BUTTAFUOCO	Energia Pubblica Italiana 4 s.r.l.	Via del Riviere, 3 40122 - Bologna (BO)

PROGETTAZIONE	COORDINAMENTO	SCALA	FORMATO
ENERLAND ITALIA Dott. Agr. Patrick VASTA	FIRMA:	1:15.000	A4

REFERENTE
Diego Gonzalez Carceres

DATA
21/04/2022