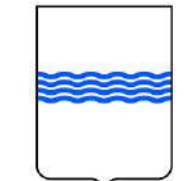




























REGIONE BASILICATA 		PROVINCIA DI POTENZA 		COMUNE DI PALAZZO SAN GERVASIO 	
CONTRADA LAGARELLI					
Denominazione impianto:		CONTRADA LAGARELLI			
Ubicazione:		Comune di Palazzo San Gervasio (PZ) Località "Contrada Lagarelli"		Foglio: 30 Particelle: varie	
PROGETTO DEFINITIVO per la realizzazione di un impianto agrovoltaico da ubicare nel comune di Palazzo San Gervasio (PZ) in località "Contrada Lagarelli", potenza nominale pari a 19,98405 MW in DC e potenza in immissione pari a 15,96 MW AC, e delle relative opere di connessione alla RTN ricadenti nei comuni di Palazzo San Gervasio (PZ), Banzi (PZ) e Genzano di Lucania (PZ).					
PROPONENTE 		PALAZZO SAN GERVASIO 1 SPV S.R.L. Via Cino del Duca, 5 20122 - Milano (MI) P.IVA: 02083840765 PEC: palazzosangervasio1spv@legalmail.it			
ELABORATO Carta dei vincoli dell'area D.Lgs 42-2004 su CTR					Tav. n° A.12.a.4.1.bis
Numero Data Motivo Rev 0 Febbraio 2023 Richiesta integrazione nota Regione Basilicata - Ufficio Pianificazione Territoriale e Passaggio prot. 0038891 del 13/12/2022 (nota presa in carico dal MASE prot. 0156338 del 13/12/2022)					Scale 1:10.000
IL PROGETTISTA Dott. Ing. ANTONIO ALFREDO AVALONE Via Lama n.18 - 75012 Bernalda (MT) Ordine degli Ingegneri di Matera n. 924 PEC: antonioavallone@pec.it Cell: 339 796 8183					Spazio riservato agli Enti
IL TECNICO Dott. Ing. ANTONIO ALFREDO AVALONE Via Lama n.18 - 75012 Bernalda (MT) Ordine degli Ingegneri di Matera n. 924 PEC: antonioavallone@pec.it Cell: 339 796 8183					
Tutti i diritti sono riservati, la riproduzione anche parziale del disegno è vietata.					

- LEGENDA**
-  Demanio Comunale, Arbitrari Occupatori
 -  Natura Allodiale, Antiche Quote 1892
 -  Demanio Comunale, Usi Civici
- Impianto**
-  Pannelli
 -  Cabine
 -  Viabilità
 -  SE Terna
 -  Recinzione
- cavidotto**
-  1
 -  2
 -  3
- PTO**
-  Cabina di consegna 1
 -  Cabina di consegna 2
 -  Cabina di consegna 3
- DL 42/2004**
-  Beni_ archeologico_buffer300m
 -  Beni_interesse_ archeologico_art_10
 -  Beni_monumentali_art_10
 -  Beni_monumentali_buffer300m
 -  Beni_paesaggistici_136
 -  Tratturi-art10
 -  Beni_Paesaggistici_art142g Foreste e boschi
 -  Fiumi-torrenti-buffer150m

SCALA 1 : 10000

