




























REGIONE BASILICATA 		PROVINCIA DI POTENZA 		COMUNE DI PALAZZO SAN GERVASIO 							
Denominazione impianto: CONTRADA LAGARELLI											
Ubicazione: Comune di Palazzo San Gervasio (PZ) Località "Contrada Lagarelli"				Foglio: 30 Particelle: varie							
PROGETTO DEFINITIVO per la realizzazione di un impianto agrovoltaiico da ubicare nel comune di Palazzo San Gervasio (PZ) in località "Contrada Lagarelli", potenza nominale pari a 19,98405 MW in DC e potenza in immissione pari a 15,96 MW AC, e delle relative opere di connessione alla RTN ricadenti nei comuni di Palazzo San Gervasio (PZ), Banzi (PZ) e Genzano di Lucania (PZ).											
PROPONENTE 		PALAZZO SAN GERVASIO 1 SPV S.R.L. Via Cino del Duca, 5 20122 - Milano (MI) P.IVA: 02083840765 PEC: palazzosangervasio1spv@legalmail.it									
ELABORATO Carta dei vincoli dell'area D.Lgs 42-2004 su Ortofoto					Tav. n° A.12.a.4.1.tris						
Scala 1:10.000					Eseguito Verificato Approvato						
<table border="1"> <thead> <tr> <th>Numero</th> <th>Data</th> <th>Motivo</th> </tr> </thead> <tbody> <tr> <td>Rev 0</td> <td>Febbraio 2023</td> <td>Richiesta Integrazioni nota Regione Basilicata- Ufficio Pianificazione Territoriale e Paesaggio prot. 0039891 del 13/12/2022 (nota presa in carico dal MASE prot. 0156339 del 13/12/2022)</td> </tr> </tbody> </table>						Numero	Data	Motivo	Rev 0	Febbraio 2023	Richiesta Integrazioni nota Regione Basilicata- Ufficio Pianificazione Territoriale e Paesaggio prot. 0039891 del 13/12/2022 (nota presa in carico dal MASE prot. 0156339 del 13/12/2022)
Numero	Data	Motivo									
Rev 0	Febbraio 2023	Richiesta Integrazioni nota Regione Basilicata- Ufficio Pianificazione Territoriale e Paesaggio prot. 0039891 del 13/12/2022 (nota presa in carico dal MASE prot. 0156339 del 13/12/2022)									
IL PROGETTISTA Dott. Ing. ANTONIO ALFREDO AVALLONE Via Lama n.18 - 75012 Bernalda (MT) Ordine degli Ingegneri di Matera n. 924 PEC: antonioavallone@pec.it Cell: 339 796 8183											
IL TECNICO Dott. Ing. ANTONIO ALFREDO AVALLONE Via Lama n.18 - 75012 Bernalda (MT) Ordine degli Ingegneri di Matera n. 924 PEC: antonioavallone@pec.it Cell: 339 796 8183				Spazio riservato agli Enti							
Tutti i diritti sono riservati, la riproduzione anche parziale del disegno è vietata.											

- LEGENDA**
-  Demanio Comunale, Arbitrari Occupatori
 -  Natura Allodiale, Antiche Quote 1892
 -  Demanio Comunale, Usi Civici
 - Impianto**
 -  Pannelli
 -  Cabine
 -  Viabilità
 -  SE Terna
 -  Recinzione
 - cavidotto**
 -  1
 -  2
 -  3
 - PTO**
 -  Cabina di consegna 1
 -  Cabina di consegna 2
 -  Cabina di consegna 3
 - DL 42/2004**
 -  Beni_archeologico_buffer300m
 -  Beni_interesse_archeologico_art_10
 -  Beni_monumentali_art_10
 -  Beni_monumentali_buffer300m
 -  Beni_paesaggistici_136
 -  Tratturi-art10
 -  Beni_Paesaggistici_art142g Foreste e boschi
 -  Fiumi-torrenti-buffer150m
 - Google Satellite

SCALA 1 : 10000

