




LEGENDA

-  AREA DI PROGETTO
-  LINEA CONDOTTE DI PROGETTO
-  CONFINI COMUNALI

NOTA

I TEMATISMI DELLA CARTA DELL'USO DEL SUOLO SONO RIPORTATI NELLA FIGURA 4.6b

RIFERIMENTI

TAVOLA No. 15 "COMPONENTI USO DEL SUOLO", ASSETTO AMBIENTALE, PIANO URBANISTICO COMUNALE (PUC) DEL COMUNE DI SANTA GIUSTA, 2012, SCALA 1:15,000

TAVOLA 08 A-B " CARTA DELL'USO DEL SUOLO", QUADRO DELLE CONOSCENZE, PIANO URBANISTICO COMUNALE (PUC) DEL COMUNE DI ORISTANO, 2009, SCALA 1:10,000

SCALA

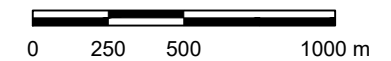


FIGURA 4.6a

CARTA DELL'USO DEL SUOLO