






0 1 2 km
SCALA 1:20000

-  BACINI IDROGRAFICI DEL PRIMO E SECONDO ORDINE
-  ELETTRODOTTO DI CONNESSIONE
-  CABINE LETTRICHE
-  MODULI FOTOVOLTAICI
-  ASTE TORRENTIZIE DEL RETICOLO IDROGRAFICO

REGIONE BASILICATA	
	
COMUNE DI TITO	
	
PARCO AGRO FOTOVOLTAICO IN LOCALITA' SERRA LA SPINA IN AGRO DI TITO (PZ)	
POTENZA 19.972,68 MW	
COROGRAFIA DEI BACINI IDROGRAFICI	
ELABORATO A.12 a.12	PROPONENTE ALABASTRO NEW ENERGY SRL VIA DELLE MEDAGLIE D'ORO 50 - 00136 ROMA
IL GEOLOGO Dr. Giancristiano Franchino	
	
DATA: MARZO 2022	Rev n°