MINISTERO DELLA TRANSIZIONE ECOLOGICA

REGIONE PUGLIA

COMUNE di San Marco in Lamis

Ingegneria Civile e Ambientale, Architettura, Paesaggistica, Dottore Agronomo

Ing. Giovanni Cis
Tel. 349 0737323
E-Mail: giovanni.cis@ingpec.eu

Team Progettazione

Ing. Leo Baldo Pettiti
Tel. 329 1165842
E-Mail: leobaldo.pettiti@ingpec.eu

Team Archeologia

Dott. Forestale Lupo
Corso Roma 115
71121 Foggia
E-Mail: sigfoggia@tiscr.it

Team Geologico

Dott. Pasquale G. Longo
Via Pescarenati 11
09100 Oristano

Studio Geologico

Dott. N. D'Erico
Via Lama 8
71017 Tomaselleria (FG)

Studio Idraulico

Ing. A.L. Giordano
Tel. +39 340 6325890
Fax
lamagnolia-sg@gmail.com

Studio Archeologico

Arch. Marianna Devora
Via Sacra 2
70023 Mattinata (BA)

Proponente

DEVELOPMENT SRL
Via Villar Psaro,16 - 20124 Milano (MI) - P.IVA 04350010718

EPC

DEVELOPMENT SRL
Via Villar Psaro,16 - 20124 Milano (MI) - P.IVA 04350010718

Opera

PROGETTO PER UN IMPIANTO DI PRODUZIONE AGRO-ENERGETICO INTEGRATO DA REALIZZARSI NEL COMUNE DI SAN MARCO IN LAMIS (FG) IN LOCALITA' "POSTA D'INNANZI"

Oggetto

Folder: JLHWZY9_Progetto definitivo.zip

Name file: JLHWZY9_SIA_INT_T25.2_Rev0_Ulteriori_fotoinserimenti_da_beni_tutelati

Descrizione elaborato: Ulteriori fotoinserimenti da beni tutelati

ELABORATO: T 25.2

Rev.	Data	Oggetto della revisione	Elaborazione	Verifica	Approvazione
00	FEBBRAIO 2023	Integrazione richiesta della Soprintendenza Speciale per il PNRR	Ing. L. B. PETITTI	Ing. L. B. PETITTI	Development Srl

Scala: VARIE

Formato:

Codice Pratica: JLHWZY9

ORTOFOTO - INDIVIDUAZIONE BENI PROSSIMI ALL'AREA DI INTERVENTO

LEGENDA

- STAZIONE TERNA
- IMPIANTO AGROVOLTAICO
- CONNESSIONE MT-AT
- PUNTO SCATTO FOTOGRAFICO
- AREA DI INTERVENTO

1. POSTA D'INNANZI
2. MASSERIA SIENA
3. REGIO TRATTURO FOGGIA-CAMPOLATO
4. MASSERIA PETRULLO
5. TORRE DI LAMA
6. POSTA DI SAN CHIRICO
7. MASSERIA CHIANCATA
8. POSTA D'INNANZI (ZONA A RISCHIO ARCHEOLOGICO)
9. MASSERIA FONTEVIVA
10. MASSERIA FLAMMA

1. POSTA D'INNANZI

DISTANZA CONFINE DELL'IMPIANTO DAL PUNTO DI SCATTO: m 200,00

POST

FOTO DEL SITO

2. MASSERIA SIENA

DISTANZA CONFINE DELL'IMPIANTO DAL PUNTO DI SCATTO: m 290,00

ANTE

POST

FOTO DEL SITO

3. REGIO TRATTURO FOGGIA-CAMPOLATO

DISTANZA CONFINE DELL'IMPIANTO DAL PUNTO DI SCATTO: m 1.460,00

FOTO DEL SITO

4. MASSERIA PETRULLO

DISTANZA CONFINE DELL'IMPIANTO DAL PUNTO DI SCATTO: m 815,00

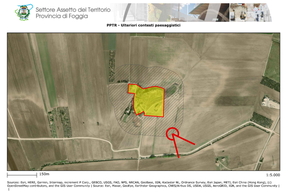

FOTO DEL SITO

5. TORRE DI LAMA

DISTANZA CONFINE DELL'IMPIANTO DAL PUNTO DI SCATTO: m 4.950,00

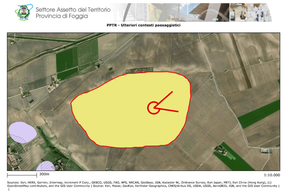

FOTO DEL SITO

6. POSTA DI SAN CHIRICO

DISTANZA CONFINE DELL'IMPIANTO DAL PUNTO DI SCATTO: m 1.450,00

FOTO DEL SITO

7. MASSERIA CHIANCATA

DISTANZA CONFINE DELL'IMPIANTO DAL PUNTO DI SCATTO: m 1.860,00

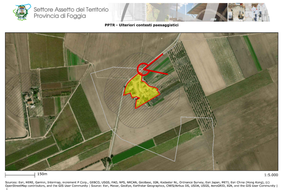



FOTO DEL SITO

8. POSTA D'INNANZI (ZONA A RISCHIO ARCHEOLOGICO)

DISTANZA CONFINE DELL'IMPIANTO DAL PUNTO DI SCATTO: m 920,00

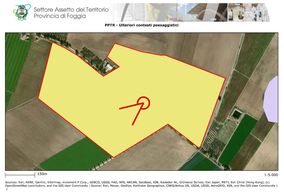

FOTO DEL SITO

9. MASSERIA FONTEVIVA

DISTANZA CONFINE DELL'IMPIANTO DAL PUNTO DI SCATTO: m 1.330,00

FOTO DEL SITO

10. MASSERIA FLAMMA

DISTANZA CONFINE DELL'IMPIANTO DAL PUNTO DI SCATTO: m 1.830,00



FOTO DEL SITO