
















-  Impianto agrivoltaco
-  Opere connesse
-  Fotointerpretazione
-  MOPR
-  RCG

COMUNI

-  Comuni
-  San Giovanni Rotondo
-  San Marco in Lamis
-  Siti noti da Carta dei Beni Culturali-Regione Puglia
-  Rete tratturi-Regione Puglia
-  Siti noti da PPR-Regione Puglia

CTR

-  409_lin
-  409_curve_liv
-  408_lin
-  408_Curve_lin

**REGIONE PUGLIA - PROVINCIA DI FOGGIA
COMUNE DI SAN MARCO IN LAMIS**

PROGETTO PER LA REALIZZAZIONE DI UN IMPIANTO AGRO-ENERGETICO INTEGRATO DA REALIZZARSI NEL COMUNE DI SAN MARCO IN LAMIS (FG) IN LOCALITÀ "POSTA D'INNANZI"

INDAGINI PER LA VERIFICA PREVENTIVA DELL'INTERESSE ARCHEOLOGICO RELATIVO ALLE AREE DI PROGETTO SITO IN AGRO DI SAN MARCO IN LAMIS LOCALITÀ "POSTA D'INNANZI" (FG)

CARTA DEI SITI NOTI ED EVIDENZE ARCHEOLOGICHE
TAV. A3

SCANLAND S.R.L.S.
SERVIZI E TECNOLOGIE
PER IL TERRITORIO
VIA INDIPENDENZA 24
71011 - APRICENA (FG)
P.IVA E C.FISC.: 03927090716

DEVELOPMENT S.R.L.
VIA VITTOR PISANI, 16
20124 - MILANO (MI)
C.F. E P.IVA: 04300510718

