






VPIA JLHWZY9_00236-FS

-  Impianto agrivoltaico
-  Opere connesse
-  Fotointerpretazione




POTENZIALE PER SITO

-  MOSI_multipolygon (potenziale) potenziale alto
-  potenziale medio

AREE DI POTENZIALE E RISCHIO



-  VRD - Carta del rischio rischio basso

COMUNI

-  Comuni
-  San Giovanni Rotondo
-  San Marco in Lamis

Rete tratturi-Regione Puglia

CTR

-  409_lin
-  409_curve_liv

Google Satellite

REGIONE PUGLIA - PROVINCIA DI FOGGIA
COMUNE DI SAN MARCO IN LAMIS

PROGETTO PER LA REALIZZAZIONE DI UN IMPIANTO AGRO-ENERGETICO INTEGRATO DA REALIZZAZI NEL COMUNE DI SAN MARCO IN LAMIS (FG) IN LOCALITÀ "POSTA D'INNANZI"

INDAGINI PER LA VERIFICA PREVENTIVA DELL'INTERESSE ARCHEOLOGICO RELATIVO ALLE AREE DI PROGETTO SITO IN AGRO DI SAN MARCO IN LAMIS LOCALITÀ "POSTA D'INNANZI" (FG)

CARTA DEL RISCHIO ARCHEOLOGICO
TAV. A4

DEVELOPMENT S.R.L.
VIA VITTOR PISANI, 16
20124 - MILANO (MI)
C.F. E P.IVA: 04300510718

SCANLAND S.R.L.S.
SERVIZI E TECNOLOGIE
PER IL TERRITORIO
VIA INDIPENDENZA 24
71011 - APRICENA (FG)
PIVA E C.FISC.: 03927090716

