


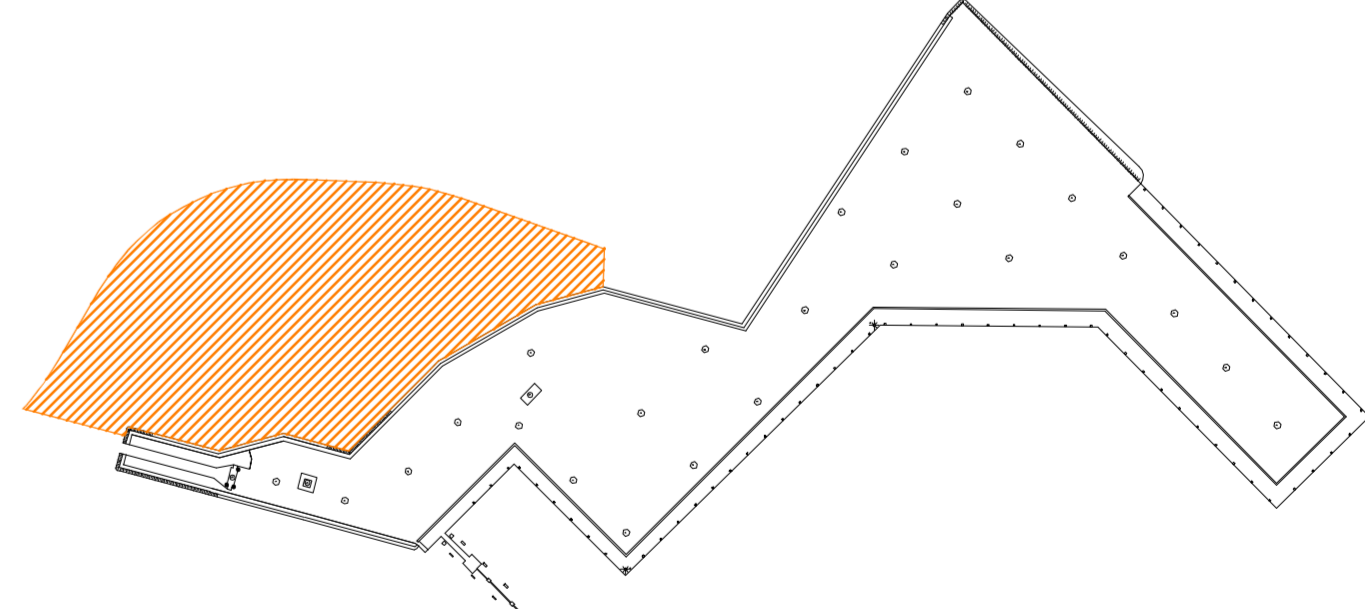
**LEGENDA**


- aree di interesse archeologico - art. 2 D.L. 490/99 (già L.1089/39)
- V.A.** vincolo archeologico
- V.M.** vincolo monumentale
- territori costieri per una fascia di 300 m dalla linea di battigia - art. 146 lett. a) D.L. 490/99 (già art.1, lett. a) L.431/85)
- corsi d'acqua e relative sponde per una fascia di 150 m - art. 146 lett. c) D.L. 490/99 (già art.1, lett. c) L.431/85)
- territori contermini ai laghi per una fascia di 300 m dalla linea di battigia - art. 146 lett. b) D.L. 490/99 (già art.1, lett. b) L.431/85)
- SIC - Sito di Interesse Comunitario ITA 090014 - Saline di Augusta
- SIC - Sito di Interesse Comunitario ITA 090026 - Fondali di Brucoli - Agnone

**AUTORITA' PORTUALE DI AUGUSTA**



**PROGETTO PRELIMINARE**  
SECONDA FASE - PORTO COMMERCIALE DI AUGUSTA



<b>AUTORITA' PORTUALE DI AUGUSTA</b>					
COMMITTENTE client		ACQUISIZIONE AREE E REALIZZAZIONE DI NUOVI PIAZZALI ATTREZZATI NEL PORTO COMMERCIALE			SOSTITUISCE IL replaces
OGGETTO object		STUDIO PRELIMINARE AMBIENTALE			SOSTITUITO DAL replaced by
TITOLO titolo		TAVOLE ALLEGATE - QUADRO DI RIFERIMENTO PROGRAMMATICO			
		1.6 - Carta di sintesi dei vincoli			
R.T.I. 		CONTRATTO contract	DATA date		
RESPONSABILE PROGETTO ING. MASSIMO RACCOSTA		PROGETTISTA ING. NICCHIARELLI ING. MICELI	Dicembre 2012		
COLLABORAZIONE ARCH. MAGGIO ARCH. ROSSI					
N.	DATA	DESCRIZIONE	ESEGUITO	CONTROLLATO	APPROVATO
0	DICEMBRE-2012	INTEGRAZIONE VOLONTARIA			
1					
2					
Dimensioni		Scala	Commissa	Lotto	Fase
		1:25.000	AU3	2	P G
				Cat.	Opera
				IA	Progressivo
					Foglio
					1 6