Firmato digitalmente da
MICHELE OGNIBENE
CN = MICHELE OGNIBENE
SerialNumber = TINIT-GNBMHL74L29L959S
C = IT

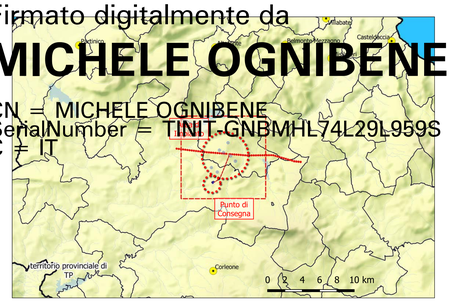

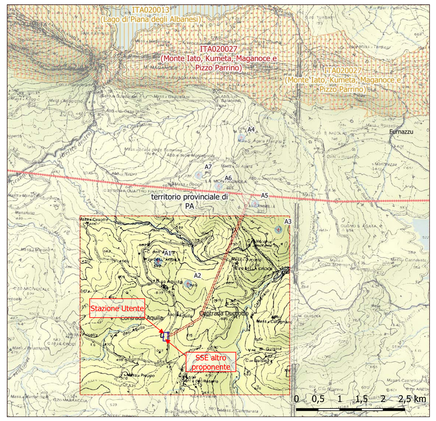

IMPIANTO
Impianto Eolico "La Montagnola"
Aerogeneratori
Area di Sottostazione Altro Proponente
Area Sottostazione Elettrica in progetto
Liea AT in progetto
Linea AT aerea esistente
Stazione Utente 220/230 kV in progetto
Stazione Utente
Natura 2000 e I.B.A.
Aree SIC
Aree ZPS

Legenda
distanza da impianto 2 km
Impianto Eolico "La Montagnola"
Aerogeneratori e Rotore
Area di Installazione aerogeneratore
Raggio Rotore
Strade e Piazzole di Progetto
Cavidotto MT (interrato)
Area di Sottostazione Altro Proponente
Nuovi raccordi 220kV (Tralicci)
Sottostazione RTN Monreale 3
Area Sottostazione Elettrica in progetto
Liea AT in progetto
Sottostazione RTN Monreale 3 (aree di impianto)
Nuova stazione RTN "Monreale 3"
Stazione Utente 220/230 kV in progetto
Stazione Utente
Stazione Utente (aree di progetto)
Altro Produttore
Stazione utente 220/30kV
Stazione Utente
PIANO TERRITORIALE PAESAGGISTICO
BENI PAESAGGISTICI
Boschi e Forestale (L.R.16/96)
Fascia di rispetto Fiumi e corsi d'Acqua

Firmato digitalmente da
GULINO IVO
GLNVIO78C05G511H
24-09-2021 15:18 UTC

PROGETTO IMPIANTO EOLICO "LA MONTAGNOLA"
Potenza complessiva 42 MW

STUDIO DI IMPATTO AMBIENTALE
Comune di Piana degli Albanesi (PA) e Comune di Monreale (PA)
Proponenti: **Sicilia Wind srl**
18/07/2021
REF.: Revision: 00

edp renewables
EDP Renewables Italia Holding S.r.l.

Team di progettazione ambientale
agr. Paolo Castelli - geol. Rosario Fria - agr. Corrado Castello
geol. Michele Ognibene **ing. Ivo Gulino**

Formato	Tav.:	Elaborato:
A0	SIA 7.2.1	Sistema delle tutele Carta dei Vincoli Ambientali su Ortofotocarta
Scala:	1:5.000	

EDIC	DATE	DRAWN	CHECKED	REVISED-EDPR	MODIFICATION	DATE	DRAWN	CHECKED	REVISED-EDPR
00	18/07/2021	GULINO/OGNIBENE	CAVALLO		EMISSIONE PER AU	08/21	GULINO/OGNIBENE		
						08/21		D. CAVALLO	
						09/21		S.T.	

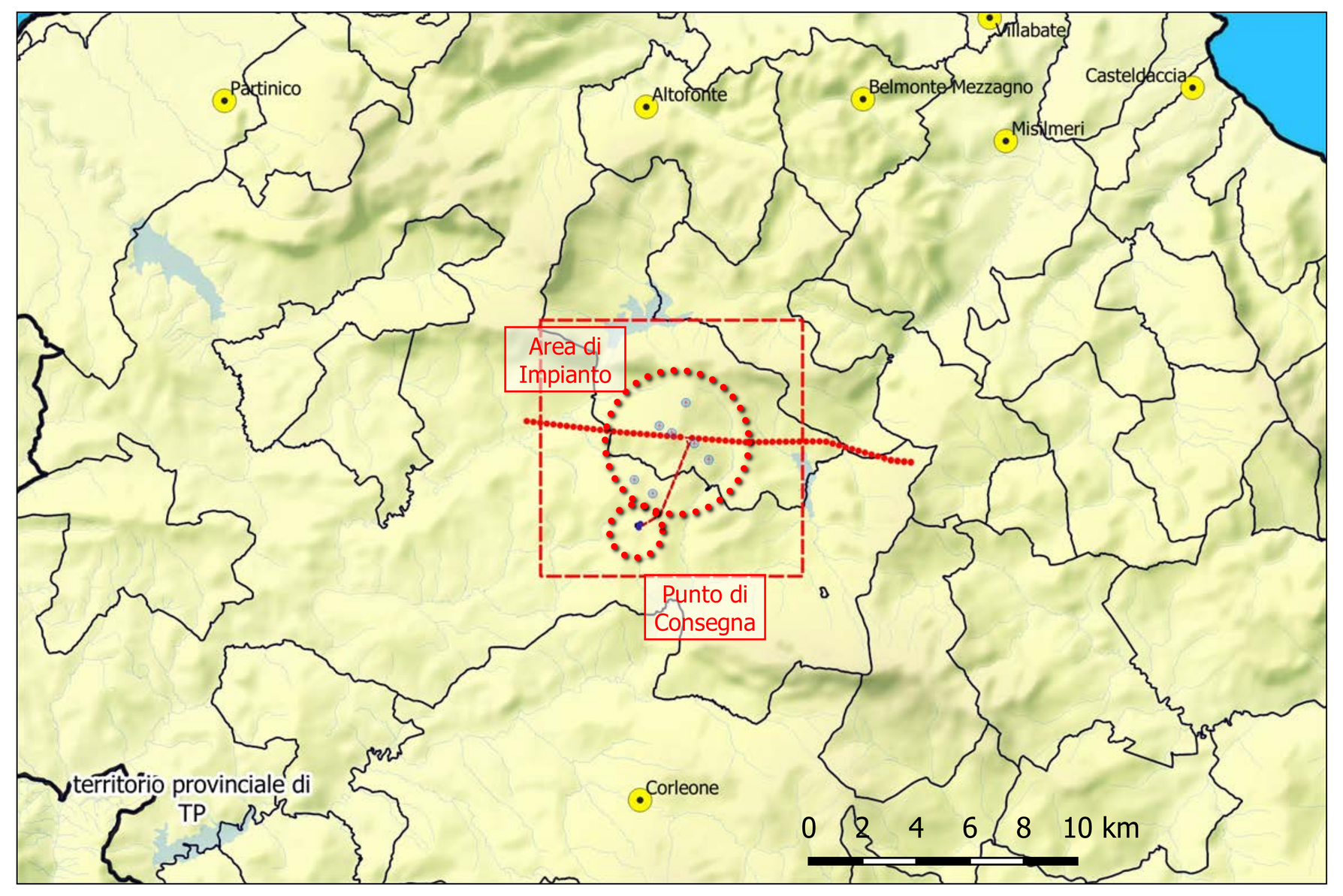

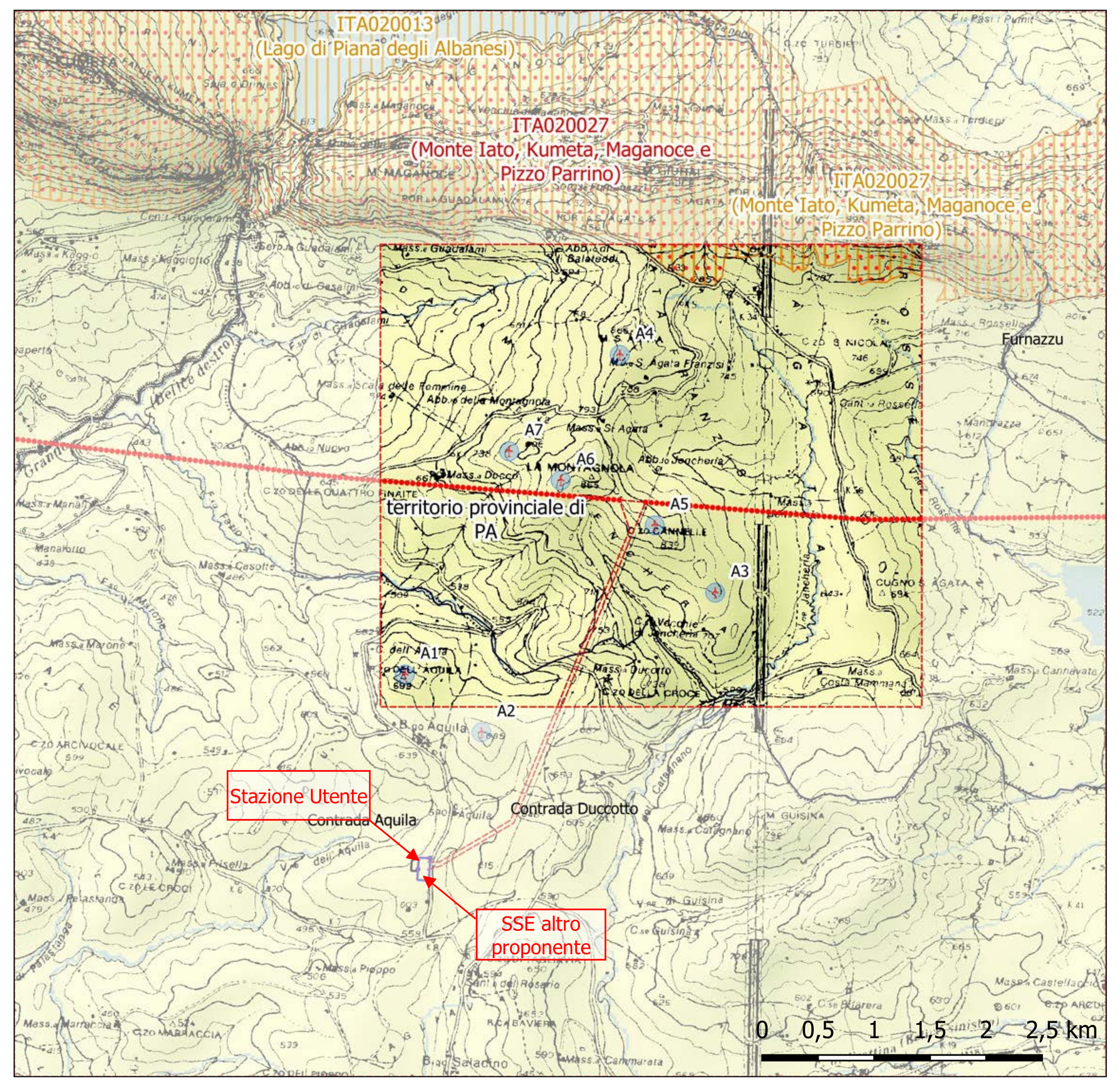

IMPIANTO

Impianto Eolico "La Montagnola"

Aerogeneratori

Area di Sottostazione Altro Proponente

Area Sottostazione Elettrica in progetto

Liea AT in progetto

Linea AT aerea esistente

Stazione Utente 220/230 kV in progetto

Stazione Utente

Natura 2000 e I.B.A.

Aree SIC

Aree ZPS

Legenda

distanza da impianto 2 km

Impianto Eolico "La Montagnola"

Aerogeneratori e Rotore

- Area di Installazione aerogeneratore
- Raggio Rotore
- Strade e Piazzole di Progetto
- Cavidotto MT (interrato)

Area di Sottostazione Altro Proponente

- Nuovi raccordi 220kV (Tralicci)

Sottostazione RTN Monreale 3

- Liea AT in progetto
- Linea AT aerea esistente

PIANO TERRITORIALE PAESAGGISTICO

BENI PAESAGGISTICI

- Boschi e Forestale (L.R.16/96)
- Fascia di rispetto Fiumi e corsi d'Acqua
- Aree di Interesse Archeologico (fonte PTP PA)



PROGETTO IMPIANTO EOLICO "LA MONTAGNOLA"

Potenza complessiva 42 MW

STUDIO DI IMPATTO AMBIENTALE

Comune di Piana degli Albanesi (PA) e Comune di Monreale (PA)

Proponenti: **Sicilia Wind srl**

18/07/2021

REF.: Revision: 00

edp renewables

EDP Renewables Italia Holding S.r.l.

Team di progettazione ambientale

agr. Paolo Castelli - geol. Rosario Fria - agr. Corrado Castello

geol. Michele Ognibene ing. Ivo Gulino

Formato	Tav.:	Elaborato:
A0	SIA 7.2.2	Sistema delle tutele Carta dei Vincoli Ambientali su Ortofotocarta
Scala:	1:5.000	

						DATE		
						08/21	DRAWN	GULINO/OGNIBENE
00	18/07/2021	GULINO/OGNIBENE	CAVALLO		EMISSIONE PER AU	08/21	CHECKED	D. CAVALLO
EDIC.	DATE	DRAWN	CHECKED	REVISED-EDPR	MODIFICATION	09/21	REVISED-EDPR	S.T.