Firmato digitalmente da
MICHELE OGNIBENE
CN = MICHELE OGNIBENE
SerialNumber = TINIT-GNBMHL74L29L959S
C = IT

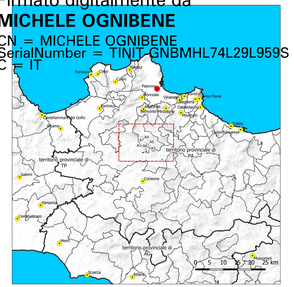

IMPIANTO
Punti di Ripresa
ID.
Fotoinserimenti
SI
Area di impatto potenziale (AIP) 10 km

Impianto Eolico "La Montagnola"
Aerogeneratori
Stazione Utente 220/230 kV in progetto
Stazione Utente
Area di Sottostazione Altro Proponente
Sottostazione RTN Monreale 3
Area Sottostazione Elettrica in progetto
Linea AT in progetto



Ripresa 1 - vista dalla strada interpoderale per Masseria Catagnano a 625 m. s.l.m e sulle pendici del m.te Guisina. Saranno visibili 5 delle 7 turbine previste distanti tra I 2 e I 3,2 km dal punto di ripresa.



Ripresa 12 - vista dalla periferia del centro urbano di Piana degli Albanesi (loc. Makarruni) sulla SP 34 a 810 m. s.l.m. da cui saranno visibili tre turbine di progetto con id. da 'A5' ad 'A7' distanti tra I 5,8 e I 7,1 km dal punto di ripresa.



Ripresa 9 - vista presso l'abb.io della Montagnola dentro l'area di installazione dell'impianto. Ripresa eseguita al km 2 della SP 103 (760 m. s.l.m.) da cui saranno visibili le turbine id. 'A6' e 'A7' distanti rispettivamente 620 m e 600 m a sinistra e id. 'A4' a 720 m dietro il punto di ripresa.





Ripresa 7 - vista da Pizzo di Petralunga all'incrocio tra la SP 4 e la SP 42 (410 m. s.l.m.) da cui saranno visibili le turbine id. 'A1' e 'A2' distanti rispettivamente 6,63 e 7,28 km dal punto di ripresa.



Ripresa 2 - vista dalla strada panoramica SS 118 al km 22 (530 m. s.l.m) nei pressi della Mass. Nicolosi. Saranno visibili 5 delle 7 turbine previste distanti tra I 4,8 e I 6,4 km dal punto di presa.



Ripresa 13 - vista dalla periferia del centro urbano di Piana degli Albanesi (presso cappella di S. Maria dello Stretto) sulla SP 120 a 625 m. s.l.m. Da qui saranno visibili le sole turbine di progetto con id. 'A5' e 'A6' distanti rispettivamente 5,5 e 6,4 km dal punto di ripresa.



Ripresa 15 - vista nei pressi dell'introcio tra la SP 94 e la SP 103 in direzione Sud. Ripresa eseguita a 555 m. s.l.m. da cui saranno visibili le turbine id. 'A1' e 'A2' distanti rispettivamente 930 e 960 m.

PROGETTO IMPIANTO EOLICO "LA MONTAGNOLA"
Potenza complessiva 42 MW

STUDIO DI IMPATTO AMBIENTALE

Comune di Piana degli Albanesi (PA) e Comune di Monreale (PA)

Proponenti: **Sicilia Wind srl**

18/07/2021

REF.: Revision: 00

Team di progettazione ambientale
ing. Paolo Casati - geol. Rosario Fria - ing. Corrado Catalfo
geol. Michele Ognibene **Ing. Michele Ognibene**

Ordine degli Ingegneri della Provincia di Trapani
Dott. Ing. Michele Ognibene
Sez. A
N° 652

renewables

EDP Renewables Italia Holding S.r.l.

Formato:	Tav.:	Elaborato:
A1+	SIA 10.2	Documentazione fotografica: Foto Inseriimenti
Scala:	1:30.000	

REV.	DATE	REDATTO	CONTROLLO	EMISSIONE PER TAV.	REV.	DATE	REDATTO	SUPERVISIONE
00	18/07/2021	ELIOS/FORRER	CATALFO	EMISSIONE PER TAV.	00	18/07/2021	ELIOS/FORRER	G. CATALFO
TOTAL	DATE	DRAWN	CHECKED	REVISED/CLEARED	TOTAL	DATE	REVISED/CLEARED	G. C.
					00	18/07/2021	ELIOS/FORRER	G. C.