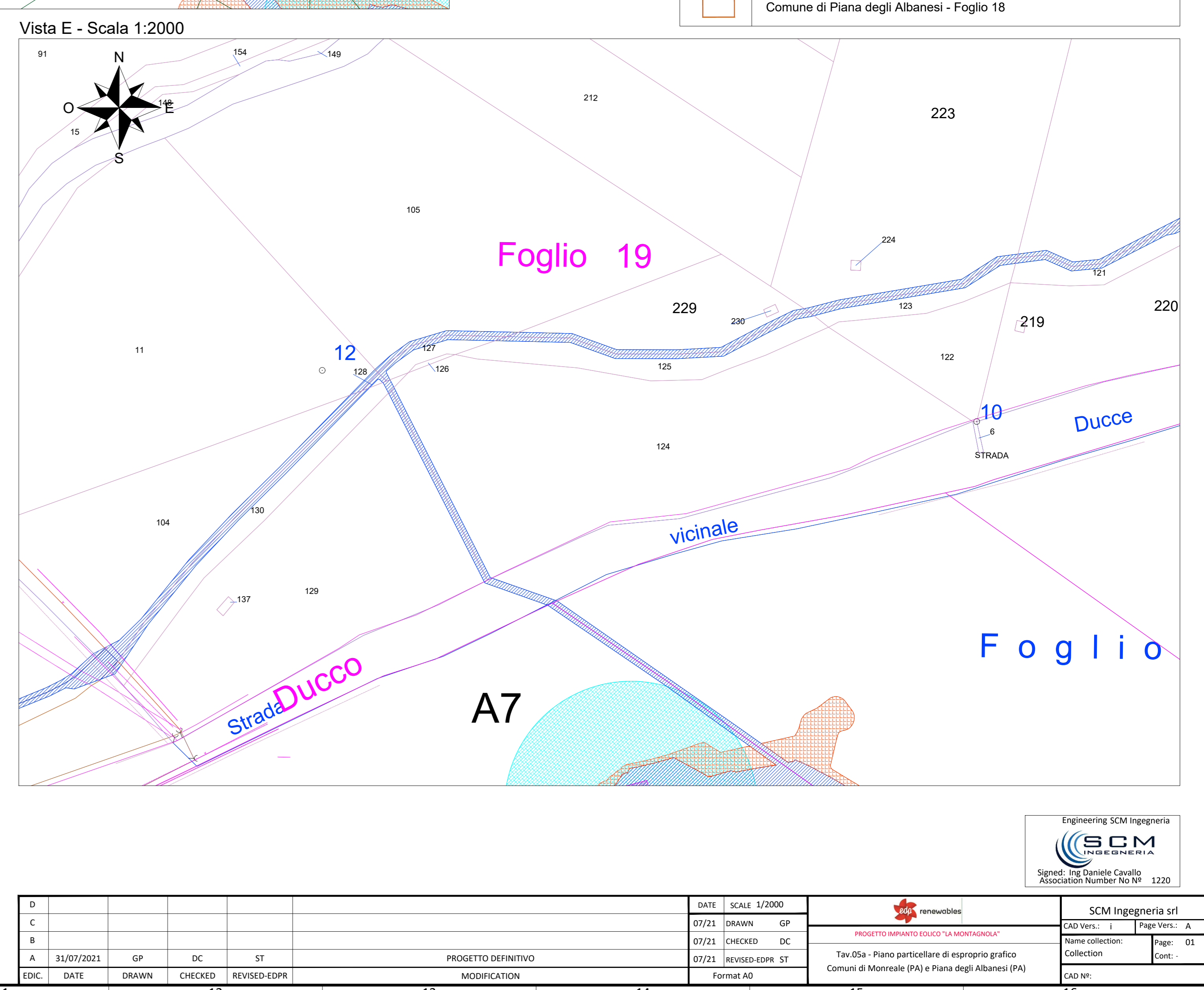
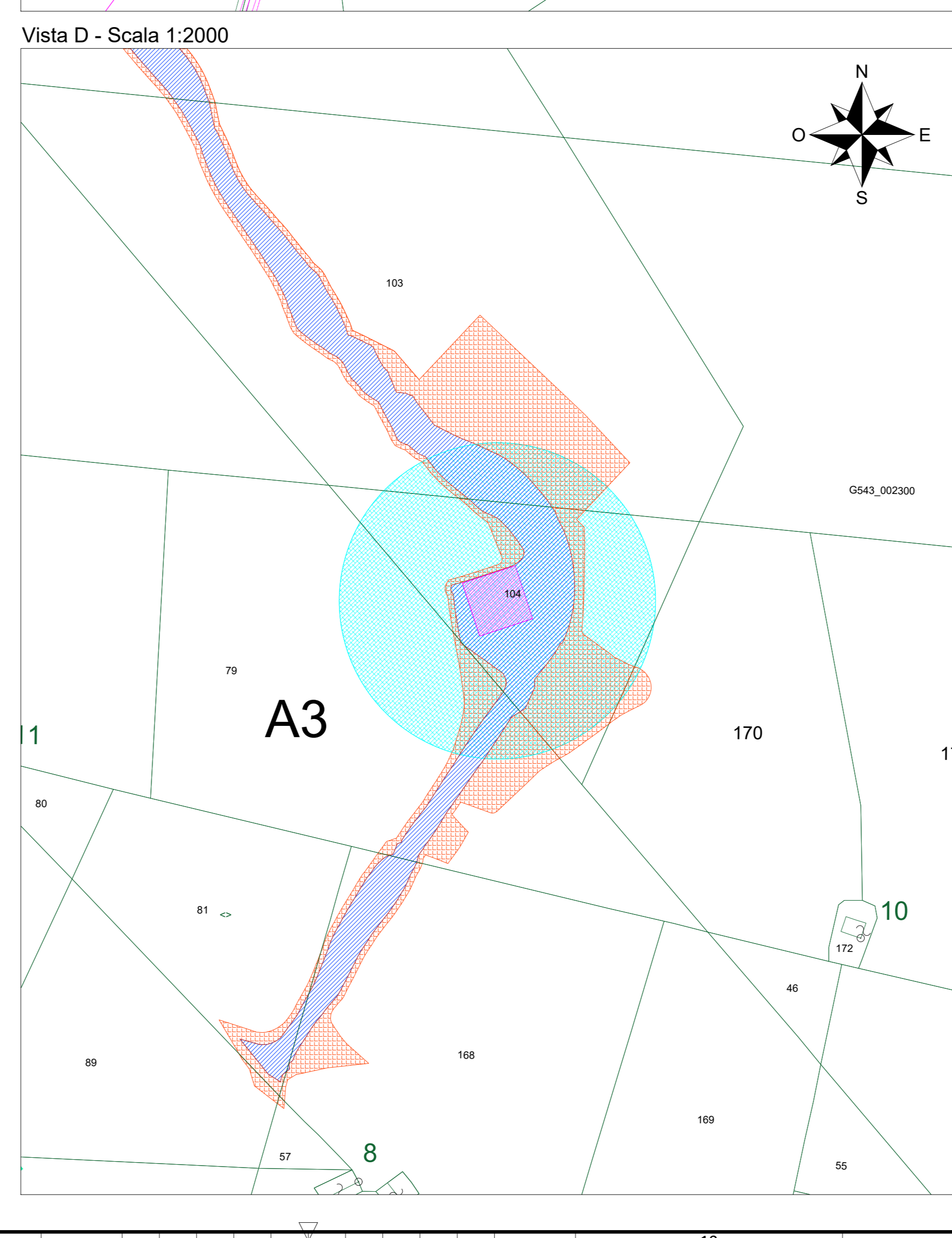
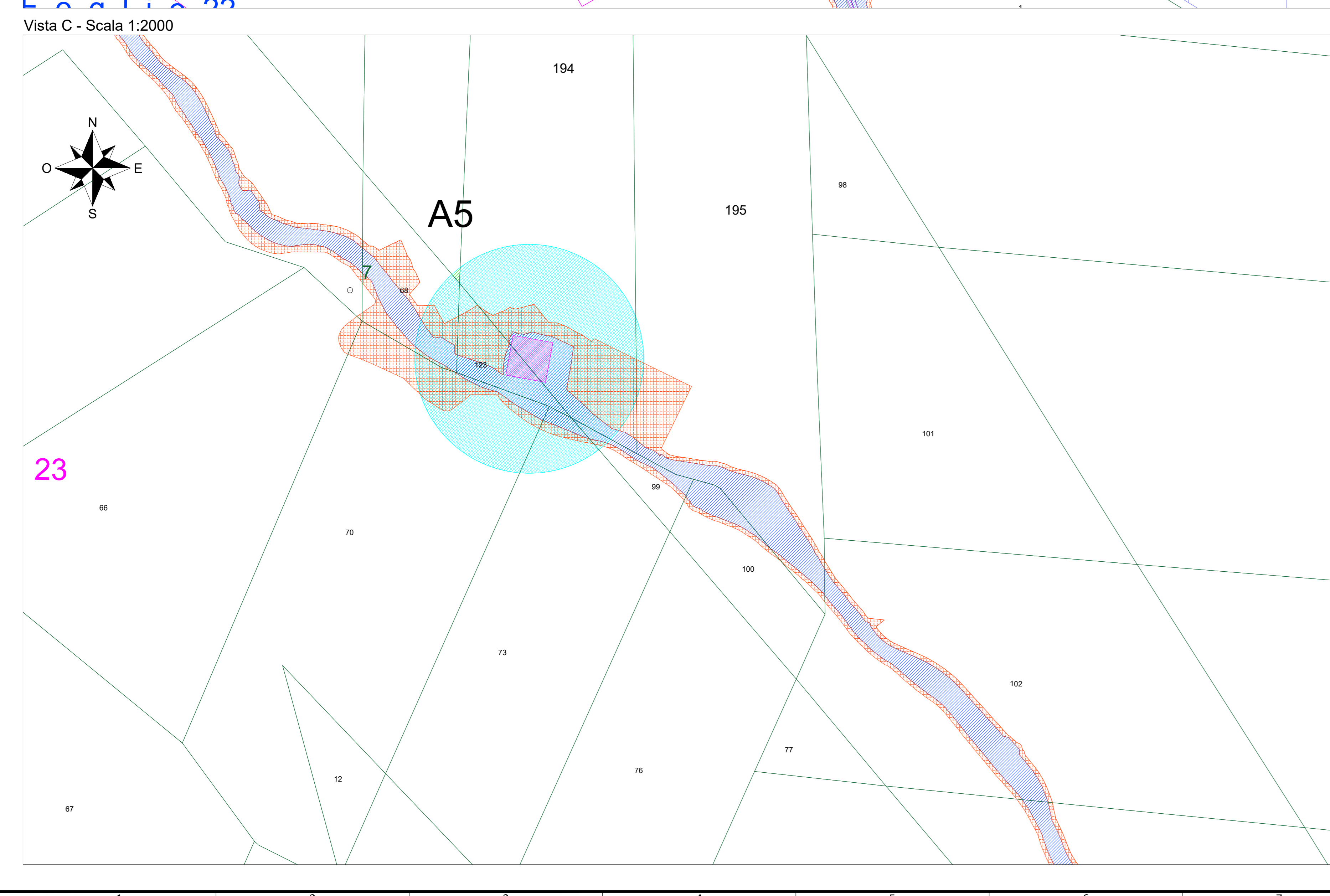


- ### LEGENDA
- Superficie di asservimento aereo
 - Superficie di occupazione definitiva
 - Superficie di asservimento di caviddoto, accesso e passaggio
 - Superficie di occupazione temporanea
 - Opere condivise dell'impianto di utenza 220kV
 - Stazione RTN
 - Confine comunale
- ### FOGLI CATASTALI
- Comune di Monreale - Foglio 152
 - Comune di Monreale - Foglio 128
 - Comune di Monreale - Foglio 129
 - Comune di Monreale - Foglio 130
 - Comune di Monreale - Foglio 154
 - Comune di Monreale - Foglio 131
 - Comune di Piana degli Albanesi - Foglio 26
 - Comune di Piana degli Albanesi - Foglio 23
 - Comune di Piana degli Albanesi - Foglio 22
 - Comune di Piana degli Albanesi - Foglio 20
 - Comune di Piana degli Albanesi - Foglio 19
 - Comune di Piana degli Albanesi - Foglio 18



DATE	SCALE	1/2000	renewal/2025	SCM Ingegneria srl
07/21	DRAWN	GP		01
07/21	CHECKED	DC		01
07/21	REVISED	ST		01
EDIC	DATE	DRAWN	CHECKED	REVISED
				EDPR
PROGETTO DEFINITIVO		MODIFICAZIONI		
PRIME SELEZIONE				
COLLEZIONE				
TAV. 05A - Piano particolare di esproprio grafico				
Comuni di Monreale (PA) e Piana degli Albanesi (PA)				
Forma A0				
CAD Ver: 1				
Page: 01				
Cant.:				
CAD No:				

