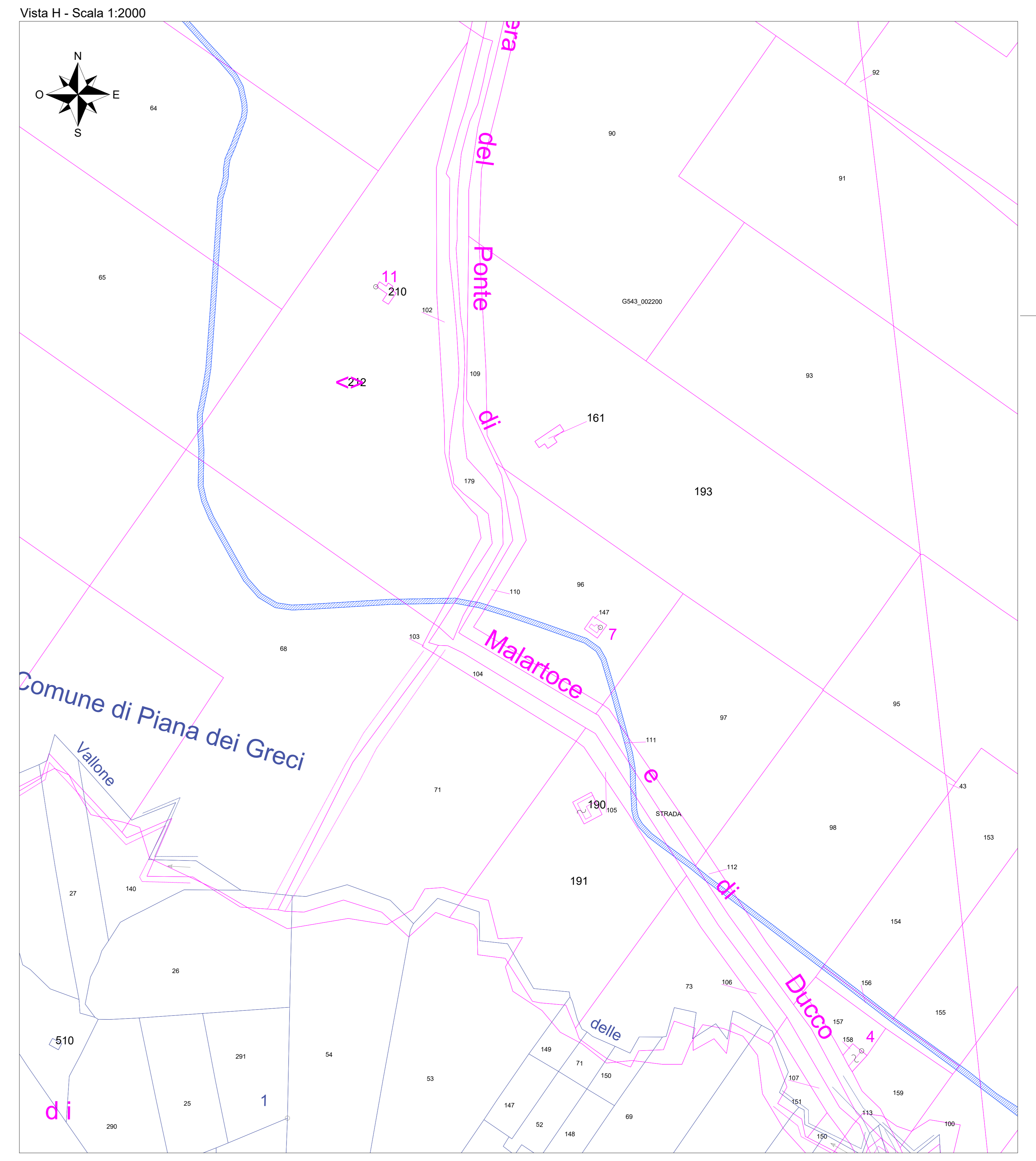
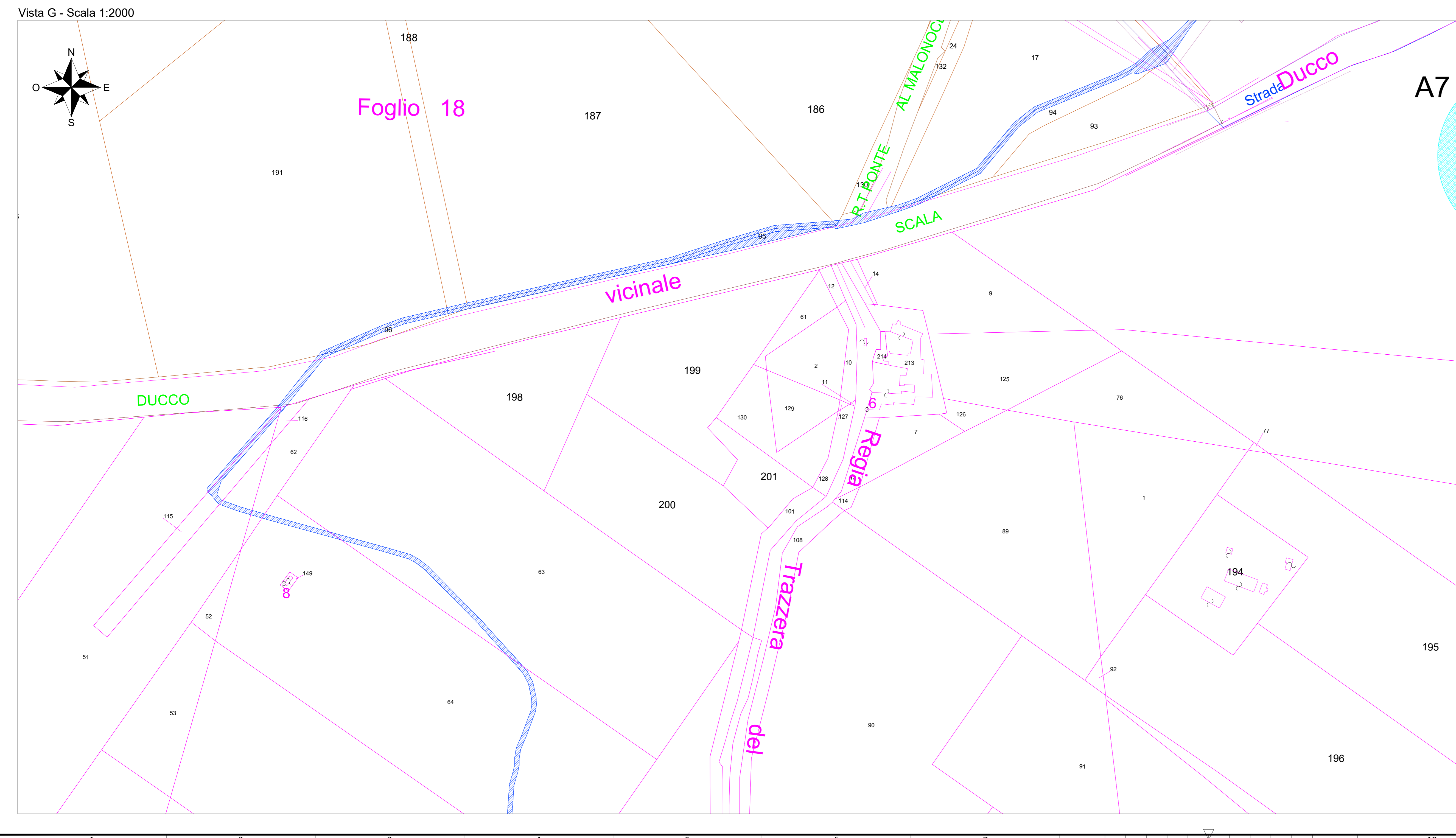
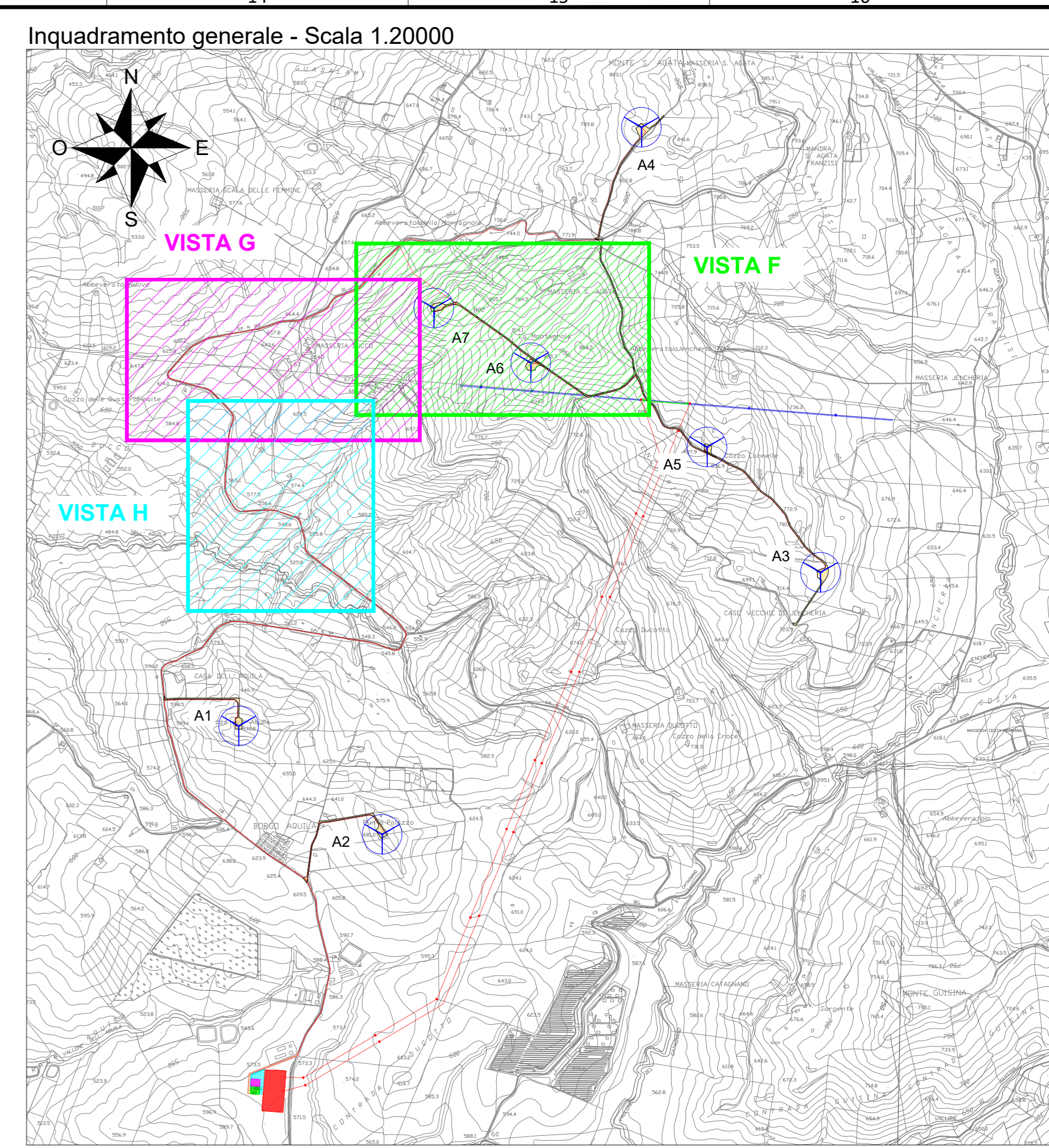


LEGENDA

- Superficie di asservimento aereo
- Superficie di occupazione definitiva
- Superficie di asservimento di cavidotto, accesso e passaggio
- Superficie di occupazione temporanea
- Opere condivise dell'impianto di utenza 220kV
- Stazione RTN
- Confine comunale

FOGLI CATASTALI

- Comune di Monreale - Foglio 152
- Comune di Monreale - Foglio 128
- Comune di Monreale - Foglio 129
- Comune di Monreale - Foglio 130
- Comune di Monreale - Foglio 154
- Comune di Monreale - Foglio 131
- Comune di Piana degli Albanesi - Foglio 26
- Comune di Piana degli Albanesi - Foglio 23
- Comune di Piana degli Albanesi - Foglio 22
- Comune di Piana degli Albanesi - Foglio 20
- Comune di Piana degli Albanesi - Foglio 19
- Comune di Piana degli Albanesi - Foglio 18



Engineering SCM Ingegneria		DATE		SCALE		1/2000		renewitas		SCM Ingegneria srl	
D		07/21	DRAWN	GP						01	Page
C		07/21	CHECKED	DC						01	Page
B		31/07/2021	GP	DC	ST	PROGETTO DEFINITIVO		PROGETTO DEFINITIVO		01	Page
A		07/21	REVISSED	ST		MODIFICATION		Tav.05b - Piano particolare di esproprio grafico		01	Page
EDIC	DATE	DRAWN	CHECKED	REVISED	EDPR			Comuni di Monreale (PA) e Piana degli Albanesi (PA)			Cont.