TRACCIATO – ACCESSO STAZ. UTENTI
S ezione 1
Progressiva: 0+000.00
Scala: 1:200
Quota di Riferimento: 570.00

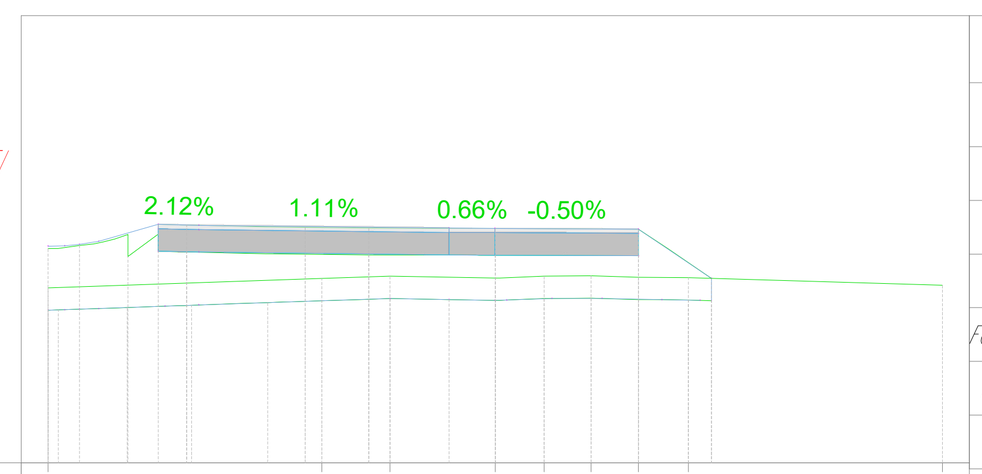

Band	Values
PROGRESSIVE TERRENO	-10.00, -3.88, -2.35, 0.00, 1.09, 2.14, 3.20, 4.32, 10.00
QUOTE TERRENO	573.91, 574.12, 574.17, 574.13, 574.17, 574.18, 574.15, 574.14, 573.97
DISTANZE PARZIALI TERRENO	6.12, 1.53, 2.35, 0.99, 1.04, 1.06, 1.12, 5.68
PROGRESSIVE PROGETTO	
QUOTE PROGETTO	
DISTANZE PARZIALI PROGETTO	

Tabella materiali

Materiale	Area (m^2)	Volume (m^3)	Vol. Cum. (m^3)
Scotico	0.00	0.00	0.00
Scavo	0.00	0.00	0.00
Rilevato	0.00	0.00	0.00
Fondazione stradale	0.00	0.00	0.00
Misto stabilizzato	0.00	0.00	0.00
Cunetta	0.00	0.00	0.00

TRACCIATO – ACCESSO STAZ. UTENTI
Sezione 2
Progressiva: 0+025.00
Scala: 1:200
Quota di Riferimento: 570.00

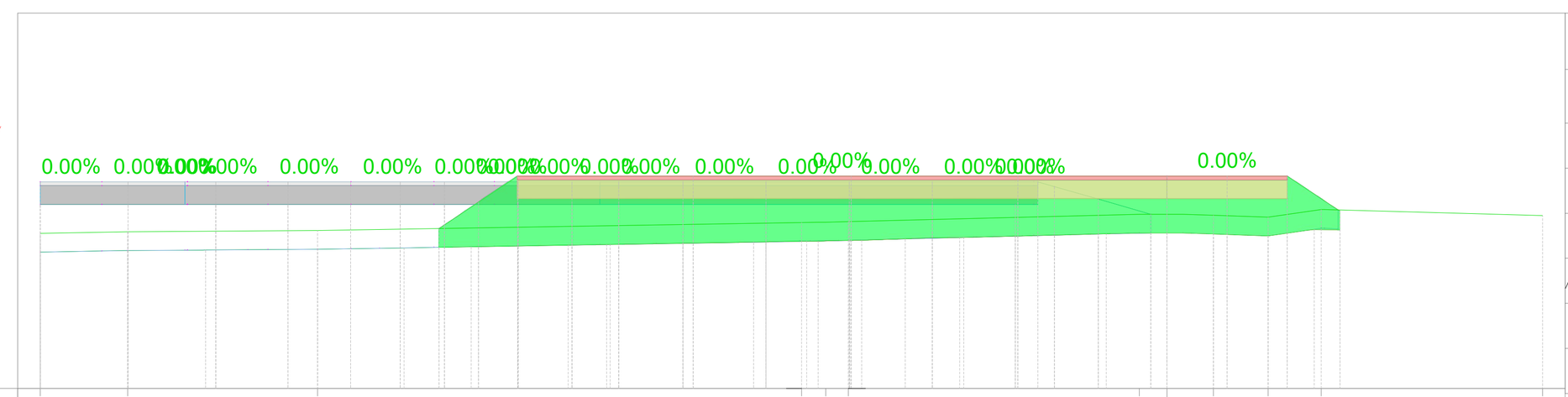

Band	Values
PROGRESSIVE TERRENO	-30.00, -27.67, -22.62, -9.73, -9.08, -8.49, -0.74, 1.23, 2.69, 4.10, 10.00
QUOTE TERRENO	574.13, 574.17, 574.21, 574.42, 574.43, 574.45, 574.64, 574.64, 574.61, 574.56, 574.76, 574.60
DISTANZE PARZIALI TERRENO	2.33, 5.05, 12.89, 0.60, 7.75, 0.74, 0.81, 1.46, 1.41, 5.81
PROGRESSIVE PROGETTO	-17.29, -12.61, -8.41, -3.97, 1.60, 3.20
QUOTE PROGETTO	575.65, 575.66, 575.65, 575.66, 575.65, 575.65, 575.65
DISTANZE PARZIALI PROGETTO	4.67, 4.20, 4.44, 3.97, 1.60, 1.60

Tabella materiali

Materiale	Area (m^2)	Volume (m^3)	Vol. Cum. (m^3)
Scotico	12.01	100.11	100.11
Scavo	0.00	0.00	0.00
Rilevato	25.86	215.49	215.49
Fondazione stradale	10.24	85.37	85.37
Misto stabilizzato	2.05	17.07	17.07
Cunetta	0.00	0.00	0.00

TRACCIATO – ACCESSO STAZ. UTENTI
Sezione 3
Progressiva: 0+050.00
Scala: 1:200
Quota di Riferimento: 570.00

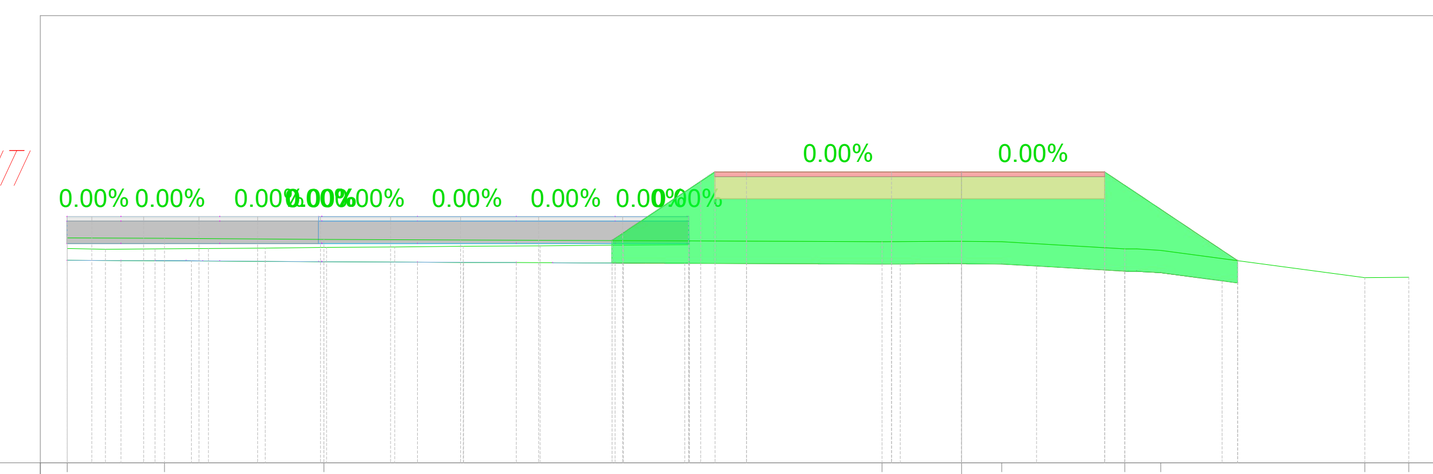

Band	Values
PROGRESSIVE TERRENO	-20.00, -17.82, -14.26, -1.78, 0.90, 3.65, 4.45, 9.02, 10.00
QUOTE TERRENO	575.03, 575.02, 574.99, 574.94, 574.95, 574.94, 574.79, 574.75, 574.14, 574.15
DISTANZE PARZIALI TERRENO	2.18, 3.57, 12.48, 1.48, 0.90, 2.75, 0.53, 4.57, 0.98
PROGRESSIVE PROGETTO	-5.51, -4.81, -1.56, -0.70, 3.20
QUOTE PROGETTO	576.50, 576.50, 576.50, 576.50, 576.50, 576.50
DISTANZE PARZIALI PROGETTO	0.70, 3.25, 0.86, 0.70, 3.20

Tabella materiali

Materiale	Area (m^2)	Volume (m^3)	Vol. Cum. (m^3)
Scotico	7.00	234.90	335.01
Scavo	0.00	0.00	0.00
Rilevato	19.64	566.90	782.39
Fondazione stradale	4.36	177.37	262.75
Misto stabilizzato	0.87	35.47	52.55
Cunetta	0.00	0.00	0.00

TRACCIATO – ACCESSO STAZ. UTENTI
Sezione 4
Progressiva: 0+075.00
Scala: 1:200
Quota di Riferimento: 570.00

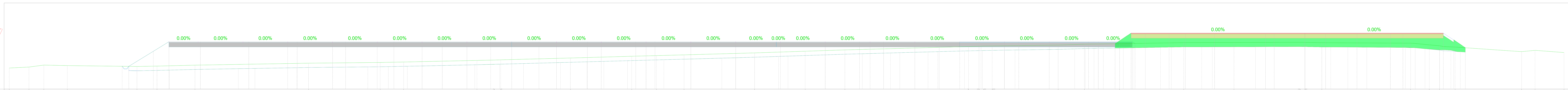

Band	Values
PROGRESSIVE TERRENO	-150.00, -147.73, -146.01, -143.28, -135.22, -132.90, -128.51, -115.36, -107.06, -104.35, -95.86, -93.84, -93.11, -85.03, -77.94, -75.07, -71.88, -63.72, -57.85, -53.26, -38.95, -37.70, -37.19, -36.20, -28.56, -25.52, -21.46, -14.02, -8.21, -0.54, 0.00, 1.96, 12.24, 14.40, 15.58, 17.39, 25.09, 26.64, 30.00
QUOTE TERRENO	572.45, 572.56, 572.79, 572.73, 572.63, 572.67, 572.78, 573.01, 573.09, 573.14, 573.33, 573.37, 573.40, 573.61, 573.81, 573.89, 573.97, 574.20, 574.40, 574.55, 574.94, 574.97, 574.99, 575.00, 575.11, 575.21, 575.27, 575.40, 575.40, 575.43, 575.42, 575.39, 575.33, 575.13, 575.03, 574.88, 574.35, 574.50, 574.24
DISTANZE PARZIALI TERRENO	2.27, 1.72, 2.73, 8.06, 2.32, 4.39, 13.15, 8.30, 2.71, 8.49, 2.02, 0.73, 8.08, 7.09, 2.87, 3.19, 8.16, 5.87, 4.59, 14.32, 1.25, 0.99, 7.64, 3.04, 4.06, 7.44, 5.81, 7.67, 0.54, 1.96, 10.27, 1.67, 1.18, 1.39, 7.70, 1.55, 3.36
PROGRESSIVE PROGETTO	-20.12, -18.47, -15.72, -13.84, -11.22, -10.46, -5.46, -4.56, -3.55, 0.00, 2.40, 6.03, 9.91, 11.35, 16.03
QUOTE PROGETTO	576.50, 576.50, 576.50, 576.50, 576.50, 576.50, 576.50, 576.50, 576.50, 576.50, 576.50, 576.50, 576.50, 576.50, 576.50
DISTANZE PARZIALI PROGETTO	1.65, 2.75, 1.88, 2.62, 0.76, 5.00, 0.90, 1.01, 3.54, 2.40, 3.63, 3.88, 1.44, 4.68

Tabella materiali

Materiale	Area (m^2)	Volume (m^3)	Vol. Cum. (m^3)
Scotico	20.09	324.64	659.65
Scavo	0.00	0.00	0.00
Rilevato	42.48	758.33	1540.72
Fondazione stradale	18.08	260.94	523.68
Misto stabilizzato	3.62	52.19	104.74
Cunetta	0.00	0.00	0.00

Tabella materiali

Materiale	Area (m^2)	Volume (m^3)	Vol. Cum. (m^3)
Scotico	38.28	717.57	1377.22
Scavo	0.00	0.00	0.00
Rilevato	23.71	816.03	2356.75
Fondazione stradale	36.45	668.27	1191.96
Misto stabilizzato	7.29	133.65	238.39
Cunetta	0.00	0.01	0.01

TRACCIATO – ACCESSO STAZ. UTENTI
S ezione 5
Progressiva: 0+100.00
Scala: 1:200
Quota di Riferimento: 570.00

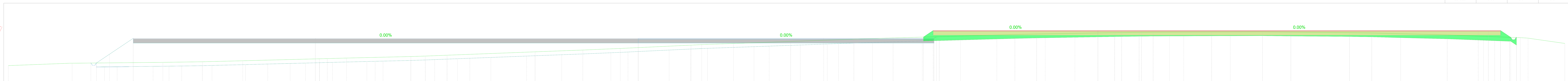

Band	Values
PROGRESSIVE TERRENO	-140.00, -131.80, -120.16, -115.07, -109.90, -100.03, -99.01, -96.54, -88.29, -86.43, -83.63, -72.32, -66.19, -61.37, -52.29, -50.91, -46.82, -39.48, -31.36, -26.32, -20.38, -10.66, -7.87, 2.16, 5.30, 7.10, 14.61, 21.14, 24.80, 32.33, 33.16, 35.19, 44.89, 52.89, 54.28, 55.28, 55.94, 60.00
QUOTE TERRENO	572.01, 572.32, 572.43, 572.51, 572.63, 572.88, 572.91, 572.98, 573.17, 573.23, 573.34, 573.78, 574.00, 574.20, 574.63, 574.69, 574.84, 575.10, 575.39, 575.55, 575.72, 575.98, 576.05, 576.18, 576.22, 576.26, 576.28, 576.32, 576.33, 576.29, 576.23, 576.21, 576.18, 575.93, 575.63, 575.58, 575.53, 575.42, 574.85
DISTANZE PARZIALI TERRENO	7.91, 11.65, 5.09, 5.17, 9.87, 1.01, 2.47, 8.25, 1.86, 2.80, 11.31, 6.13, 4.82, 9.08, 1.38, 4.09, 7.34, 8.13, 5.04, 5.94, 9.72, 2.80, 7.87, 2.16, 3.14, 1.80, 7.51, 6.53, 3.65, 7.54, 0.83, 2.03, 9.70, 7.99, 1.39, 1.00, 0.67, 4.06
PROGRESSIVE PROGETTO	-21.16, 3.05, 5.60, 48.87, 50.18, 50.68, 51.74
QUOTE PROGETTO	576.50, 576.50, 576.50, 576.50, 576.50, 576.50, 576.50, 576.50
DISTANZE PARZIALI PROGETTO	21.16, 3.05, 2.55, 43.27, 1.30, 0.50, 1.05

Firmato digitalmente da CAVALLO DANIELE

Engineering SCM Ingegneria
SCM INGEGNERIA
Signed: Ing Daniele Cavallo
Association Number No Nº 1220

EDIC.	DATE	DRAWN	CHECKED	REVISED-EDPR	MODIFICATION
	20/07/2021	GP	DC	ST	PROGETTO DEFINITIVO

DATE	SCALE 1/200
07/21	DRAWN GP
07/21	CHECKED DC
07/21	REVISED-EDPR ST
Format A0	

edp renewables
PROGETTO IMPIANTO EOLICO "LA MONTAGNOLA" - IMPIANTO DI UTENZA
Tav.06c - Studio plano-altimetrico - Sezioni (Sez.1-5)
Comuni di Monreale (PA) e Piana degli Albanesi (PA)

SCM Ingegneria srl
CAD Vers.: | Page Vers.: A
Name collection: Collection | Page: 01
Cont.: -
CAD Nº: