TRACCIATO - ASSE A1
Sezione 1
Progressiva: 0+000.00
Scala: 1:200
Quota di Riferimento: 590.00

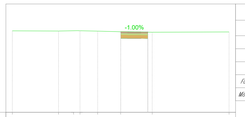

PROGRESSIVE TERRENO	-10.00	-5.74	-4.34	-3.75	-2.12	0.00	2.91	10.00
QUOTE TERRENO	591.52	591.50	591.53	591.49	591.49	591.43	591.39	591.42
DISTANZE PARZIALI TERRENO	4.26	1.40	1.61	2.12	2.91	7.09		
PROGRESSIVE PROGETTO								
QUOTE PROGETTO								
DISTANZE PARZIALI PROGETTO								

Tabella materiali

Materiale	Area (m²)	Volume (m³)	Vol. Cum. (m³)
Scotico	0.75	0.00	0.00
Scavo	0.73	0.00	0.00
Rilevato	0.00	0.00	0.00
Fondazione str.	1.25	0.00	0.00
Misto stabilizzato	0.25	0.00	0.00

TRACCIATO - ASSE A1
Sezione 2
Progressiva: 0+050.00
Scala: 1:200
Quota di Riferimento: 600.00

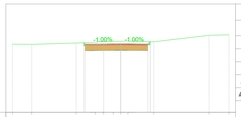

PROGRESSIVE TERRENO	-10.00	-8.22	-4.12	-2.31	-1.57	-0.70	0.00	0.85	3.05	8.15	10.00
QUOTE TERRENO	606.29	606.27	606.39	606.48	606.52	606.55	606.56	606.58	606.51	602.11	601.16
DISTANZE PARZIALI TERRENO	1.78	4.10	1.81	0.74	0.87	0.70	0.85	2.20	5.10	1.85	
PROGRESSIVE PROGETTO			-2.50				2.50				
QUOTE PROGETTO			606.29		606.32		606.30				
DISTANZE PARZIALI PROGETTO			2.50		2.50						

Tabella materiali

Materiale	Area (m²)	Volume (m³)	Vol. Cum. (m³)
Scotico	1.84	62.93	62.93
Scavo	3.02	87.44	87.44
Rilevato	0.07	1.55	1.55
Fondazione str.	2.89	100.71	100.71
Misto stabilizzato	0.58	20.14	20.14

TRACCIATO - ASSE A1
Sezione 3
Progressiva: 0+100.00
Scala: 1:200
Quota di Riferimento: 610.00

PROGRESSIVE TERRENO	-10.00	-9.05	-4.40	-2.31	-0.70	0.68	3.35	7.63	10.00
QUOTE TERRENO	612.42	612.34	613.10	613.48	613.84	614.07	614.36	615.91	616.40
DISTANZE PARZIALI TERRENO	0.95	4.66	2.11	1.74	0.98	0.70	2.67	4.28	2.37
PROGRESSIVE PROGETTO			-2.50				2.50		
QUOTE PROGETTO			614.29		614.32		614.29		
DISTANZE PARZIALI PROGETTO			2.50		2.50				

Tabella materiali

Materiale	Area (m²)	Volume (m³)	Vol. Cum. (m³)
Scotico	1.98	95.61	158.54
Scavo	1.15	100.53	187.97
Rilevato	1.59	33.31	34.86
Fondazione str.	2.50	134.67	235.38
Misto stabilizzato	0.50	26.93	47.08

TRACCIATO - ASSE A1
Sezione 4
Progressiva: 0+150.00
Scala: 1:200
Quota di Riferimento: 615.00

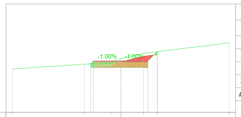

PROGRESSIVE TERRENO	-10.00	-2.35	-0.83	2.09	3.35	10.00
QUOTE TERRENO	619.00	619.44	619.51	619.85	620.14	621.40
DISTANZE PARZIALI TERRENO	8.65	2.51	2.09	1.26	6.65	
PROGRESSIVE PROGETTO		-2.50		2.50		
QUOTE PROGETTO		619.73	619.76	619.73		
DISTANZE PARZIALI PROGETTO		2.50	2.50			

Tabella materiali

Materiale	Area (m²)	Volume (m³)	Vol. Cum. (m³)
Scotico	1.84	95.58	254.12
Scavo	2.50	88.95	276.93
Rilevato	0.17	37.88	72.74
Fondazione str.	2.50	125.00	360.38
Misto stabilizzato	0.50	25.00	72.08

TRACCIATO - ASSE A1
Sezione 5
Progressiva: 0+200.00
Scala: 1:200
Quota di Riferimento: 620.00

PROGRESSIVE TERRENO	-10.00	-9.17	-5.37	-3.67	4.51	5.13	6.46	10.00
QUOTE TERRENO	628.72	628.72	628.60	627.85	628.68	628.77	629.08	630.10	630.91
DISTANZE PARZIALI TERRENO	0.92	3.80	4.30	1.61	4.51	0.62	1.31	3.54
PROGRESSIVE PROGETTO			-2.50		2.50			
QUOTE PROGETTO			629.51		629.53		629.51	
DISTANZE PARZIALI PROGETTO			2.50		2.50			

Tabella materiali

Materiale	Area (m²)	Volume (m³)	Vol. Cum. (m³)
Scotico	2.10	98.50	352.61
Scavo	0.01	44.64	321.57
Rilevato	4.64	94.94	167.69
Fondazione str.	2.50	125.00	485.38
Misto stabilizzato	0.50	25.00	97.08

TRACCIATO - ASSE A1
Sezione 6
Progressiva: 0+250.00
Scala: 1:200
Quota di Riferimento: 630.00

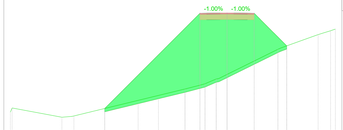

PROGRESSIVE TERRENO	-20.00	-19.84	-15.24	-14.13	-3.88	-3.04	-0.75	4.70	8.40	9.56	10.00
QUOTE TERRENO	631.71	631.08	631.31	631.35	633.94	634.31	634.81	637.50	638.96	639.20	639.17
DISTANZE PARZIALI TERRENO	0.16	4.60	0.91	10.25	3.16	0.76	5.45	4.19	1.41	1.15	
PROGRESSIVE PROGETTO					-2.50			2.50			
QUOTE PROGETTO					640.61		640.85	640.61			
DISTANZE PARZIALI PROGETTO					2.50		2.50				

Tabella materiali

Materiale	Area (m²)	Volume (m³)	Vol. Cum. (m³)
Scotico	5.04	173.51	525.82
Scavo	0.00	0.19	321.76
Rilevato	65.90	1447.25	1634.93
Fondazione str.	2.50	125.00	610.38
Misto stabilizzato	0.50	25.00	122.08

TRACCIATO - ASSE A1
Sezione 7
Progressiva: 0+300.00
Scala: 1:200
Quota di Riferimento: 640.00

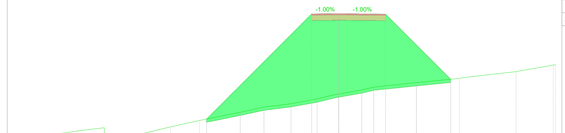

PROGRESSIVE TERRENO	-30.00	-24.13	-17.14	-10.18	-10.57	-7.52	-2.06	-2.00	0.00	2.12	3.33	7.17	11.14	11.76	16.37	19.80	20.00
QUOTE TERRENO	640.44	641.35	640.83	640.51	640.99	641.71	642.32	643.08	643.55	643.86	644.30	644.76	645.13	645.40	645.91	646.20	646.30	646.82	647.43	647.47
DISTANZE PARZIALI TERRENO	5.87	2.00	0.68	1.46	1.61	3.05	2.46	3.77	2.20	2.20	2.40	1.59	2.12	1.11	3.91	1.87	0.62	4.62	0.65	1.61
PROGRESSIVE PROGETTO									-2.50				4.33							
QUOTE PROGETTO									643.15				643.17							
DISTANZE PARZIALI PROGETTO									2.50				4.33							

Tabella materiali

Materiale	Area (m²)	Volume (m³)	Vol. Cum. (m³)
Scotico	1.98	95.61	158.54
Scavo	1.15	100.53	187.97
Rilevato	1.59	33.31	34.86
Fondazione str.	2.50	134.67	235.38
Misto stabilizzato	0.50	26.93	47.08

TRACCIATO - ASSE A1
Sezione 8
Progressiva: 0+350.00
Scala: 1:200
Quota di Riferimento: 630.00

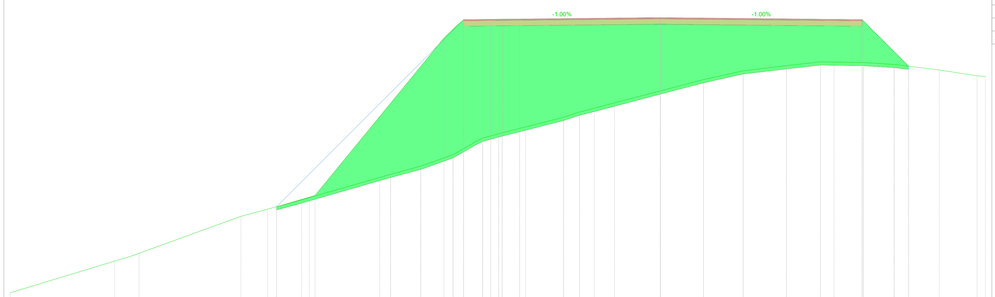

PROGRESSIVE TERRENO	-40.00	-30.17	-19.89	-18.12	-10.22	-8.36	-3.11	-2.40	-2.11	-0.14	-0.09	-0.05	-0.05	-0.16	-0.41	-1.91	-0.95	-0.46	-0.7	3.88	7.65	11.64	14.78	18.74	21.58	25.74	29.24	30.00
QUOTE TERRENO	638.10	641.02	641.14	641.14	645.16	645.62	646.68	649.03	649.79	650.05	652.08	652.17	652.26	654.10	654.20	656.14	657.78	658.10	659.06	659.41	659.35	658.18	658.66	658.66	658.11	658.07
DISTANZE PARZIALI TERRENO	9.93	1.98	0.13	4.02	1.46	0.46	3.15	2.35	0.77	2.09	0.14	0.09	1.84	0.10	1.94	1.64	1.67	1.41	0.35	3.47	3.94	1.14	1.96	2.94	4.18	3.50	0.76
PROGRESSIVE PROGETTO											-10.16	-7.51	-5.66	-4.69	-2.69									10.61				
QUOTE PROGETTO											643.11	643.11	643.11	643.16	643.35					643.10	643.43			643.11				
DISTANZE PARZIALI PROGETTO											2.51	1.85	1.82	12.34	0.84				10.61									

Tabella materiali

Materiale	Area (m²)	Volume (m³)	Vol. Cum. (m³)
Scotico	17.52	586.13	1425.89
Scavo	0.00	0.00	321.76
Rilevato	347.31	10879.01	16864.29
Fondazione str.	18.39	495.42	1253.05
Misto stabilizzato	3.68	99.08	250.61

TRACCIATO - ASSE A1
Sezione 9
Progressiva: 0+400.00
Scala: 1:200
Quota di Riferimento: 660.00

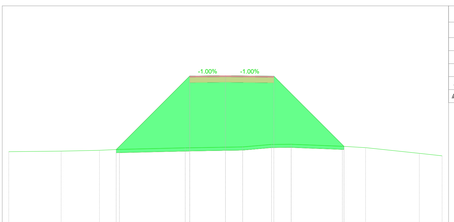

PROGRESSIVE TERRENO	-20.00	-15.16	-11.62	-9.78	-7.71	0.00	1.59	4.26	6.07	10.79	12.93	17.90	20.00
QUOTE TERRENO	666.54	666.81	666.66	666.75	666.89	666.95	666.98	667.21	667.23	667.04	666.91	666.39	666.16
DISTANZE PARZIALI TERRENO	4.84	3.54	1.83	0.08	7.71	1.59	2.67	1.81	4.72	2.14	4.97	2.10
PROGRESSIVE PROGETTO					-3.30	0.00		4.47				
QUOTE PROGETTO					672.52	672.55		672.51				
DISTANZE PARZIALI PROGETTO					3.30		4.47					

Tabella materiali

Materiale	Area (m²)	Volume (m³)	Vol. Cum. (m³)
Scotico	6.31	522.44	1928.33
Scavo	0.00	0.00	321.76
Rilevato	95.00	10399.37	27263.56
Fondazione str.	3.88	311.99	1565.04
Misto stabilizzato	0.78	102.40	353.01

Identificazione asse

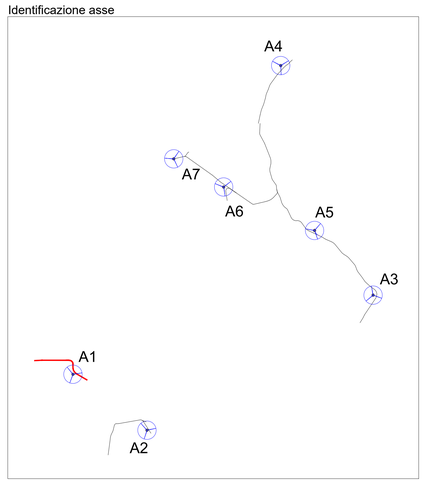

Firmato digitalmente da CAVALLO DANIELE

Engineering SCM Ingegneria
Signed: Ing Daniele Cavallo
Association Number No Nº 1220

EDIC.	DATE	DRAWN	CHECKED	REVISED-EDPR	MODIFICATION
D					
C					
B					
A	31/07/2021	GP	DC	ST	PROGETTO DEFINITIVO

DATE	SCALE	1/200
07/21	DRAWN	GP
07/21	CHECKED	DC
07/21	REVISED-EDPR	ST

Format A0

renewbles

PROGETTO IMPIANTO EOLICO "LA MONTAGNOLA"

Tav.15a.1 - Sezioni - Asse A1 (sez. 1-9)
Comuni di Monreale (PA) e Piana degli Albanesi (PA)

SCM Ingegneria srl

CAD Vers.:	d	Page Vers.:	A
Name collection: Collection		Page:	02
		Cont.:	-
CAD Nº:			