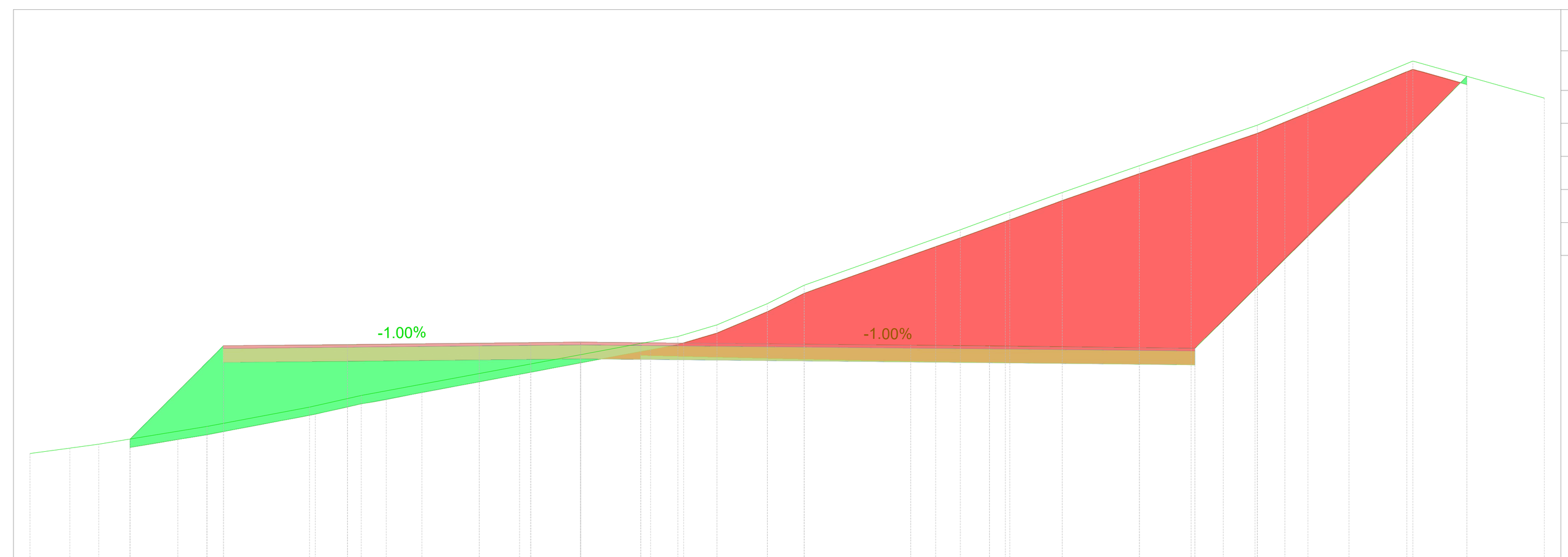

TRACCIATO - ASSE A1
Sezione 10
Progressiva: 0+437.49
Scala: 1:200
Quota di Riferimento: 670.00

PROGRESSIVE TERRENO	-20.00; -18.55; -17.50; -13.57; -9.84; -7.97; 3.53; 4.96; 6.78; 8.12; 13.79; 15.59; 17.49; 20.30; 24.57; 26.42; 30.23; 35.00
QUOTE TERRENO	673.87; 674.07; 674.21; 674.85; 675.56; 675.98; 677.47; 678.13; 678.55; 679.32; 679.99; 682.00; 682.66; 683.36; 684.33; 685.80; 686.55; 688.13; 686.78
DISTANZE PARZIALI TERRENO	1.45; 1.05; 3.93; 3.73; 1.88; 7.97; 3.53; 1.42; 1.82; 1.34; 5.67; 1.80; 1.90; 2.80; 4.28; 1.84; 3.81; 4.77
PROGRESSIVE PROGETTO	-12.97; -8.47; -3.68; -1.81; 0.53; 2.18; 11.99; 14.85; 22.31
QUOTE PROGETTO	677.79; 677.82; 677.87; 677.89; 677.92; 677.91; 677.90; 677.81; 677.79; 677.69
DISTANZE PARZIALI PROGETTO	4.51; 4.78; 1.88; 1.80; 0.53; 1.64; 9.81; 2.87; 7.45

Tabella materiali

Materiale	Area (m²)	Volume (m³)	Vol. Cum. (m³)
Scotico	14.58	380.92	2359.25
Scavo	116.37	1454.37	1776.13
Rilevato	22.93	2057.02	29320.58
Fondazione str.	17.64	372.35	2137.39
Misto stabilizzato	3.53	74.47	427.48

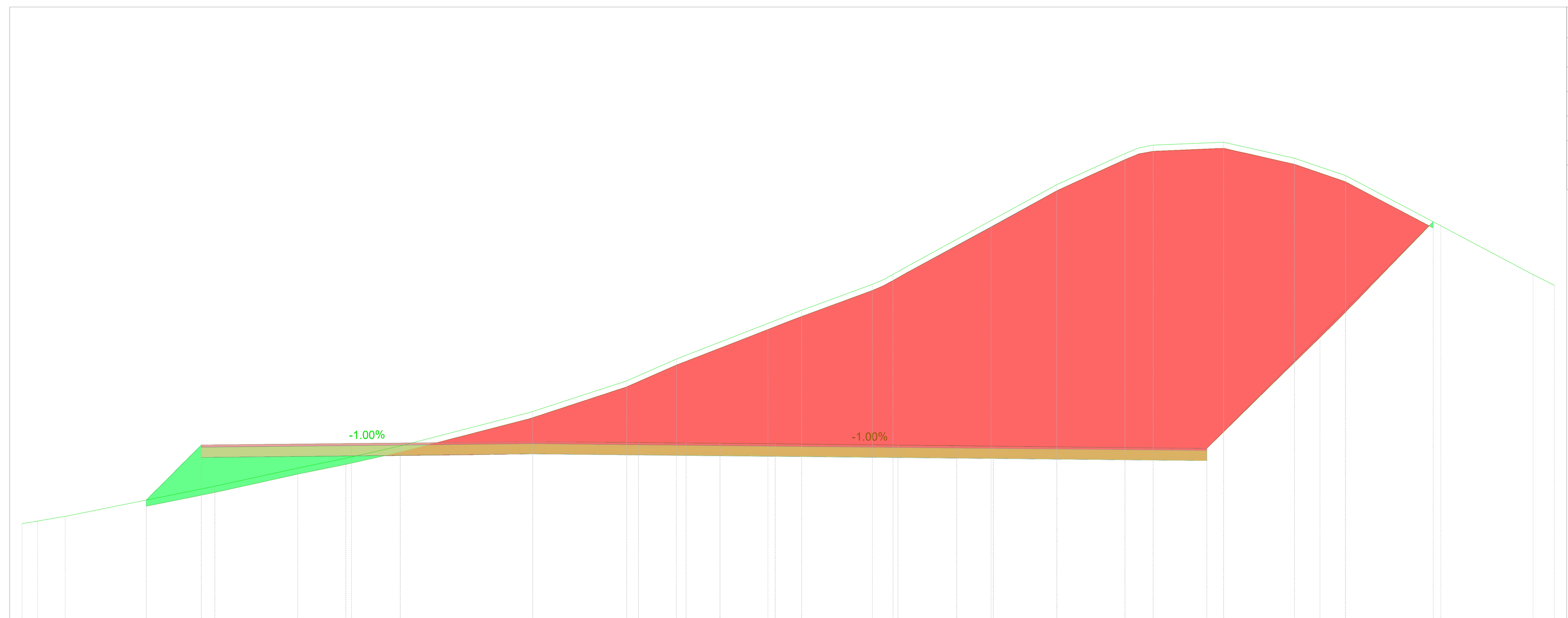

TRACCIATO - ASSE A1
Sezione 11
Progressiva: 0+450.00
Scala: 1:200
Quota di Riferimento: 670.00

PROGRESSIVE TERRENO	-25.00; -24.22; -23.40; -22.88; -15.56; -11.50; -9.15; -6.48; 4.60; 7.03; 13.16; 16.63; 17.21; 18.33; 25.65; 28.99; 29.66; 30.37; 33.82; 37.28; 39.78; 44.45; 48.96; 50.00
QUOTE TERRENO	674.73; 674.85; 675.00; 675.08; 676.55; 677.45; 677.93; 678.53; 680.21; 681.71; 682.78; 685.16; 686.44; 686.68; 687.31; 691.31; 692.83; 693.11; 693.24; 693.39; 692.60; 691.75; 689.29; 686.91; 686.38
DISTANZE PARZIALI TERRENO	0.78; 0.82; 0.52; 7.32; 4.06; 2.35; 2.67; 6.35; 4.60; 2.44; 6.13; 3.46; 0.58; 0.70; 7.32; 3.33; 0.68; 0.70; 3.45; 3.46; 2.50; 4.67; 4.51; 1.04
PROGRESSIVE PROGETTO	-16.21; -8.87; 0.00; 5.18; 7.51; 9.17; 11.87; 17.88; 20.75; 22.55; 32.99
QUOTE PROGETTO	678.57; 678.63; 678.74; 678.70; 678.68; 678.66; 678.64; 678.57; 678.54; 678.52; 678.41
DISTANZE PARZIALI PROGETTO	7.34; 8.87; 5.18; 2.33; 1.66; 2.70; 6.01; 2.87; 1.80; 10.44

Tabella materiali

Materiale	Area (m²)	Volume (m³)	Vol. Cum. (m³)
Scotico	18.99	209.32	2568.56
Scavo	375.98	2924.60	4700.74
Rilevato	12.02	214.88	29535.46
Fondazione str.	24.60	262.92	2400.31
Misto stabilizzato	4.92	52.58	480.06

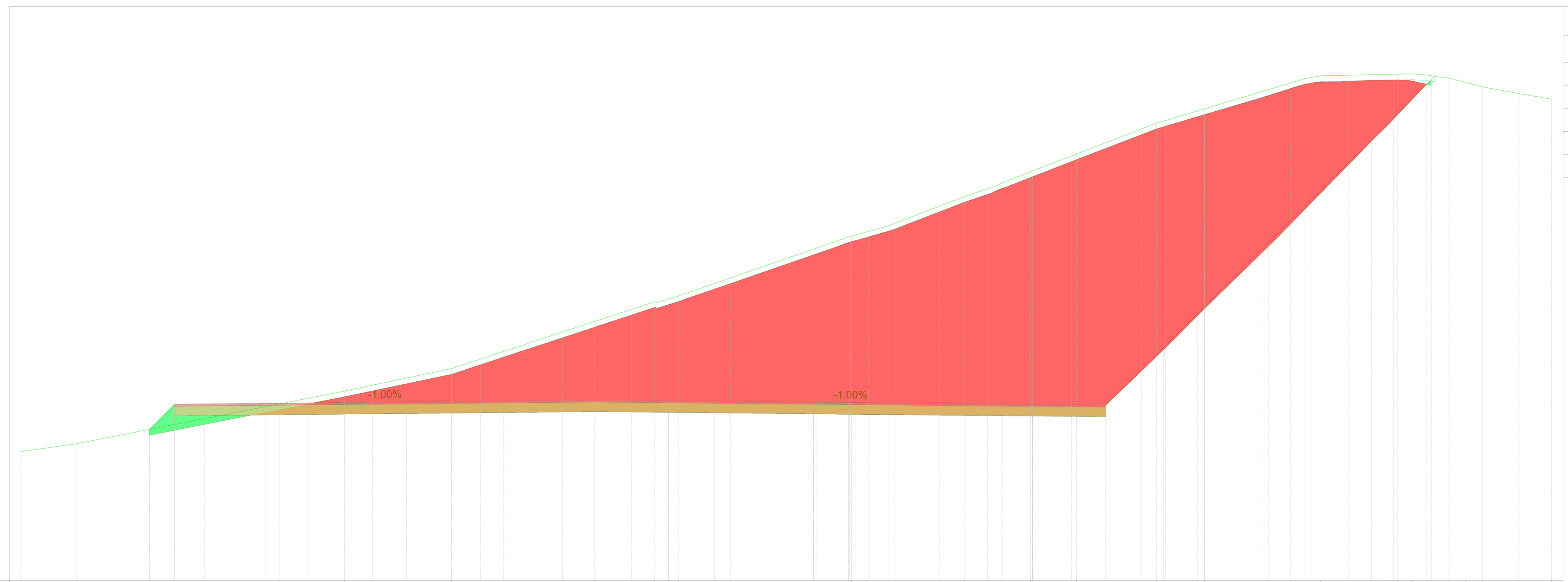

TRACCIATO - ASSE A1
Sezione 12
Progressiva: 0+475.28
Scala: 1:200
Quota di Riferimento: 670.00

PROGRESSIVE TERRENO	-30.00; -27.11; -13.07; -7.49; 3.13; 4.39; 13.42; 14.19; 15.32; 19.30; 21.02; 22.77; 25.18; 29.35; 31.87; 37.11; 37.92; 41.93; 42.74; 43.48; 44.16; 45.51; 46.39; 48.26; 50.00
QUOTE TERRENO	676.75; 677.15; 679.91; 681.08; 683.55; 684.58; 684.88; 688.01; 688.22; 688.54; 690.07; 690.65; 691.37; 692.30; 693.90; 694.65; 696.24; 696.38; 696.46; 696.48; 696.43; 696.33; 696.05; 695.80; 695.46; 695.16
DISTANZE PARZIALI TERRENO	2.89; 14.02; 5.58; 7.49; 3.13; 1.12; 9.03; 0.77; 1.13; 3.98; 1.72; 1.52; 2.41; 4.17; 2.52; 5.25; 0.81; 4.01; 0.81; 0.74; 0.68; 0.87; 0.88; 1.87; 1.74
PROGRESSIVE PROGETTO	-21.97; -16.46; -9.83; -5.17; -4.76; 3.85; 6.26; 11.43; 12.05; 13.27; 21.28; 21.89; 22.88; 26.70
QUOTE PROGETTO	679.22; 679.27; 679.34; 679.38; 679.39; 679.44; 679.39; 679.37; 679.32; 679.31; 679.30; 679.22; 679.21; 679.20; 679.17
DISTANZE PARZIALI PROGETTO	5.51; 6.63; 4.66; 0.41; 4.75; 3.85; 2.32; 5.16; 0.62; 1.22; 8.01; 0.62; 0.98; 3.82

Tabella materiali

Materiale	Area (m²)	Volume (m³)	Vol. Cum. (m³)
Scotico	20.38	497.41	3065.97
Scavo	402.60	9837.71	14538.45
Rilevato	2.64	170.98	29706.44
Fondazione str.	24.34	618.44	3018.75
Misto stabilizzato	4.87	123.69	603.75

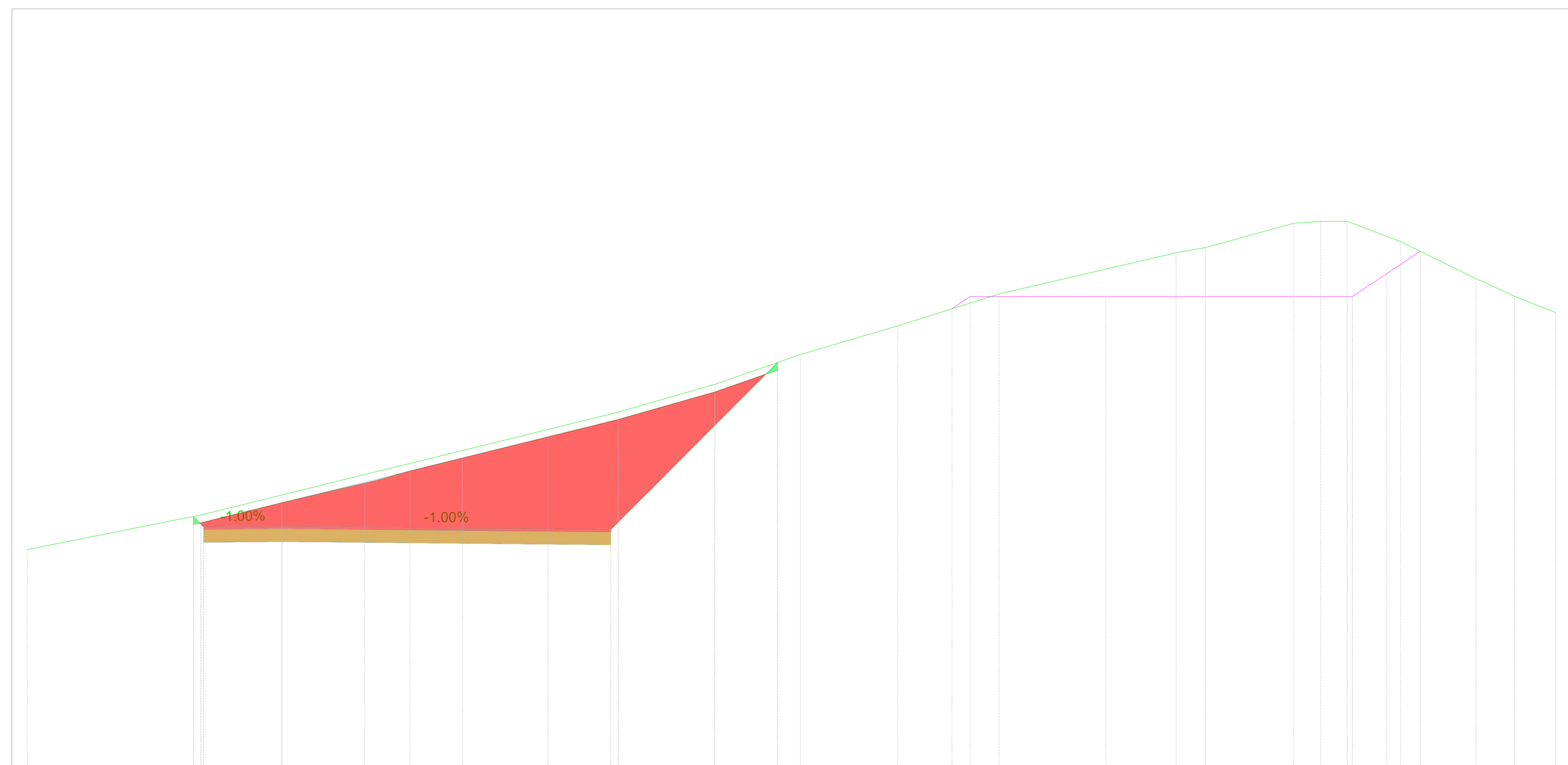

TRACCIATO - ASSE A1
Sezione 13
Progressiva: 0+500.00
Scala: 1:200
Quota di Riferimento: 670.00

PROGRESSIVE TERRENO	-10.00; -3.84; -3.19; 0.00; 13.19; 16.99; 20.35; 24.16; 28.15; 35.10; 36.25; 39.72; 40.78; 41.81; 43.91; 46.86; 48.38; 50.00
QUOTE TERRENO	678.77; 680.00; 680.12; 680.91; 684.17; 685.25; 686.42; 687.55; 688.81; 690.42; 690.62; 691.58; 691.65; 691.66; 690.86; 689.40; 688.71; 688.08
DISTANZE PARZIALI TERRENO	6.16; 3.19; 13.19; 3.80; 3.36; 3.81; 3.98; 6.95; 1.15; 3.47; 1.06; 1.03; 2.10; 2.95; 1.08; 1.62
PROGRESSIVE PROGETTO	-3.07; 0.00; 12.90
QUOTE PROGETTO	679.66; 679.69; 679.56
DISTANZE PARZIALI PROGETTO	3.07; 12.90

Tabella materiali

Materiale	Area (m²)	Volume (m³)	Vol. Cum. (m³)
Scotico	6.99	323.83	3389.80
Scavo	57.12	5038.57	19577.02
Rilevato	0.11	27.01	29733.45
Fondazione str.	7.99	381.28	3400.04
Misto stabilizzato	1.60	76.26	680.01

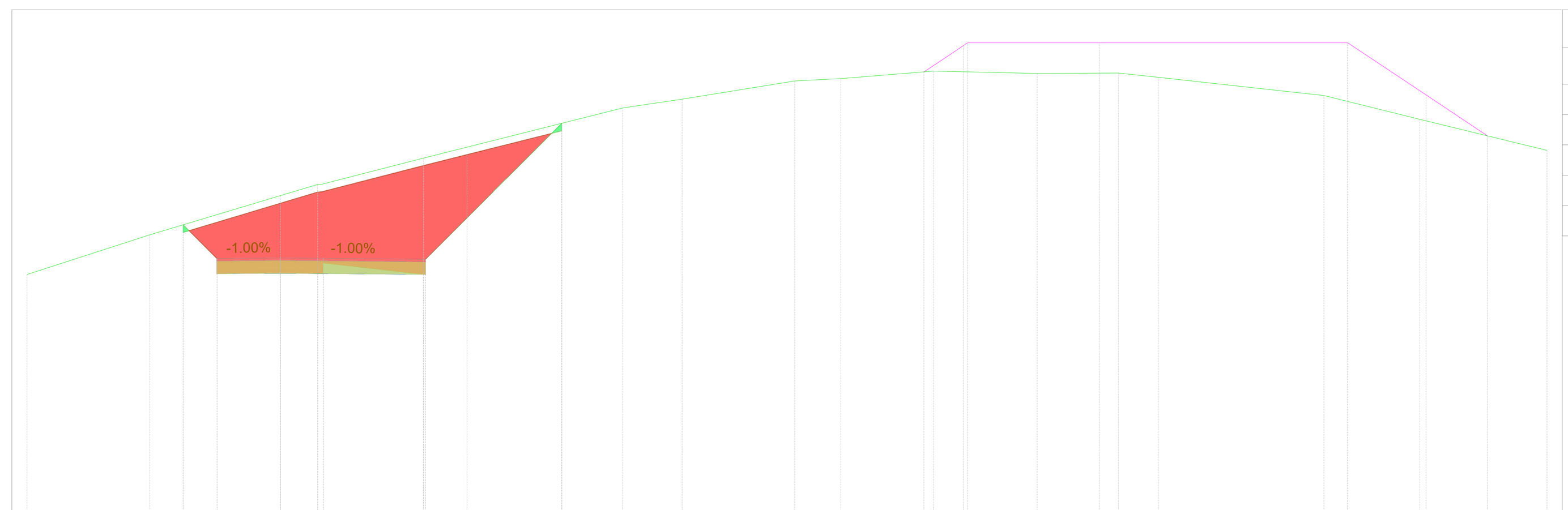

TRACCIATO - ASSE A1
Sezione 14
Progressiva: 0+550.00
Scala: 1:200
Quota di Riferimento: 670.00

PROGRESSIVE TERRENO	-10.00; -5.16; 0.00; 1.47; 5.64; 13.52; 15.86; 20.31; 22.12; 25.78; 29.87; 33.08; 34.66; 41.19; 44.97; 50.00
QUOTE TERRENO	679.54; 681.11; 682.66; 683.10; 684.14; 686.12; 686.47; 687.19; 687.28; 687.58; 687.49; 687.51; 687.33; 686.61; 685.68; 684.45
DISTANZE PARZIALI TERRENO	4.84; 5.16; 1.47; 4.01; 7.87; 2.34; 4.45; 1.81; 3.66; 4.09; 3.21; 1.57; 6.54; 3.78; 5.03
PROGRESSIVE PROGETTO	-2.50; 0.00; 1.69; 5.74
QUOTE PROGETTO	680.17; 680.20; 680.18; 680.14
DISTANZE PARZIALI PROGETTO	2.50; 1.69; 4.04

Tabella materiali

Materiale	Area (m²)	Volume (m³)	Vol. Cum. (m³)
Scotico	4.48	284.40	3674.20
Scavo	35.59	2296.72	21873.74
Rilevato	0.09	5.02	29738.47
Fondazione str.	4.12	297.33	3697.37
Misto stabilizzato	0.82	59.47	739.47

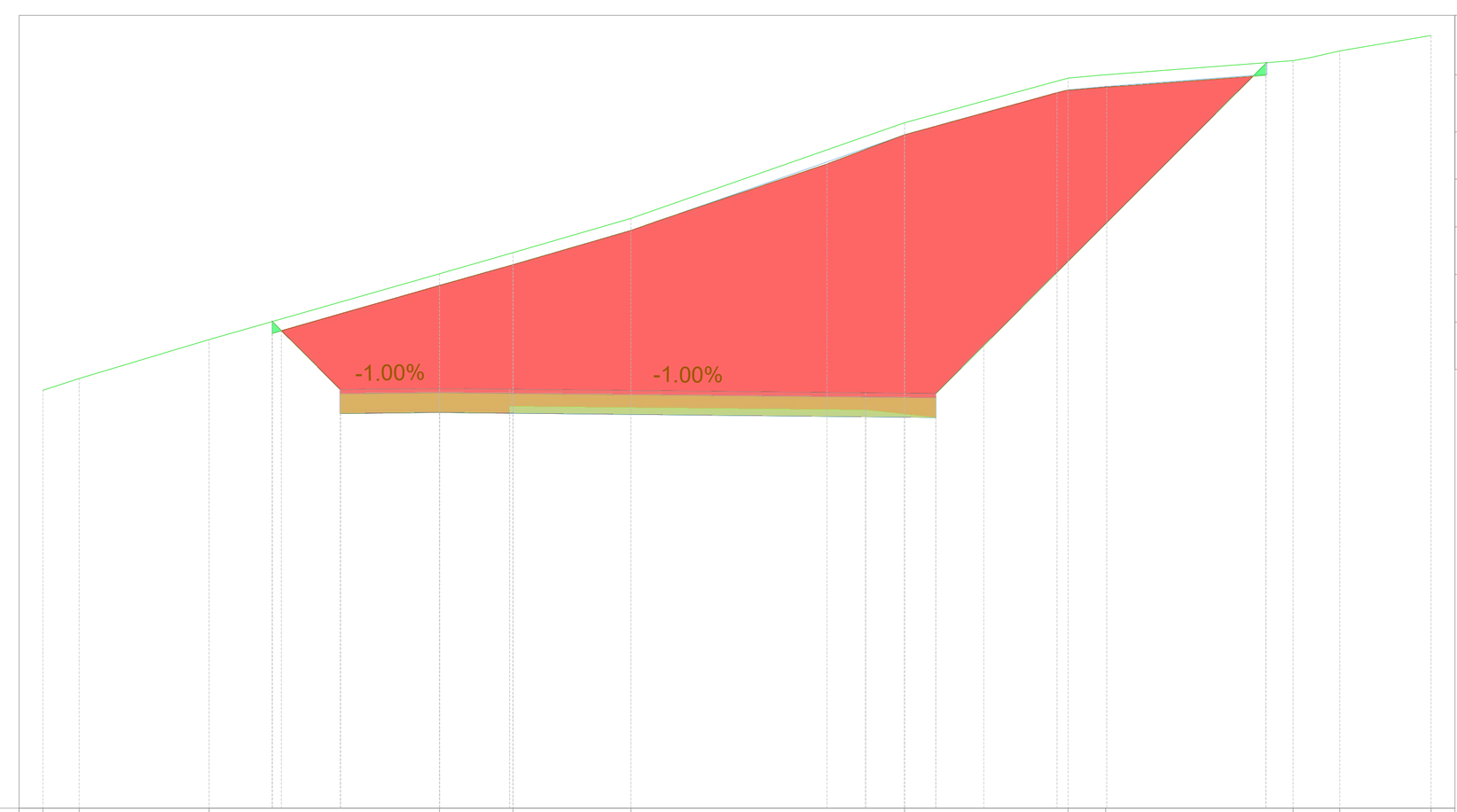

TRACCIATO - ASSE A1
Sezione 15
Progressiva: 0+587.70
Scala: 1:200
Quota di Riferimento: 670.00

PROGRESSIVE TERRENO	-10.00; -9.08; -5.81; 0.00; 1.85; 4.82; 11.73; 15.84; 16.79; 21.52; 22.70; 25.00
QUOTE TERRENO	680.55; 680.84; 681.83; 683.48; 684.01; 684.87; 687.29; 688.42; 688.50; 688.86; 689.10; 689.49
DISTANZE PARZIALI TERRENO	0.92; 3.27; 3.81; 1.85; 2.97; 6.91; 4.12; 0.95; 4.73; 0.75; 2.30
PROGRESSIVE PROGETTO	-2.50; -0.38; 0.00; 1.77; 10.74; 12.51
QUOTE PROGETTO	680.56; 680.58; 680.59; 680.57; 680.48; 680.46
DISTANZE PARZIALI PROGETTO	2.12; 0.38; 1.77; 8.97; 1.77

Tabella materiali

Materiale	Area (m²)	Volume (m³)	Vol. Cum. (m³)
Scotico	7.80	228.60	3902.80
Scavo	100.36	2459.33	24333.06
Rilevato	0.08	3.35	29741.82
Fondazione str.	7.50	215.89	3913.26
Misto stabilizzato	1.50	43.18	782.65

Identificazione asse

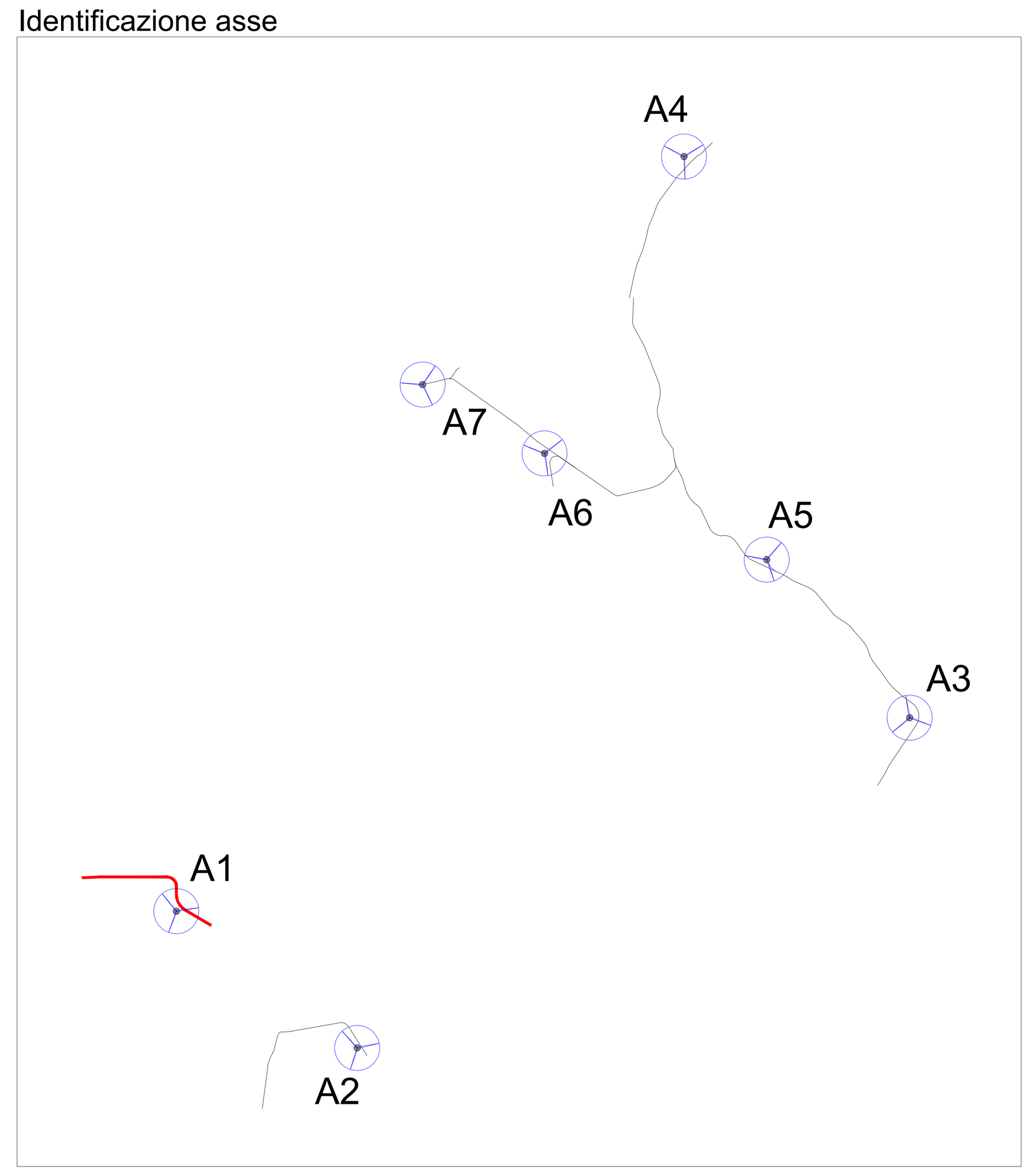

Firmato digitalmente da CAVALLO DANIELE

Engineering SCM Ingegneria
SCM INGEGNERIA
Signed: Ing Daniele Cavallo
Association Number No Nº 1220

EDIC.	DATE	DRAWN	CHECKED	REVISED-EDPR	MODIFICATION
D					
C					
B					
A	31/07/2021	GP	DC	ST	PROGETTO DEFINITIVO

DATE	SCALE 1/200
07/21	DRAWN GP
07/21	CHECKED DC
07/21	REVISED-EDPR ST
Format A0	

edp renewables
PROGETTO IMPIANTO EOLICO "LA MONTAGNOLA"
Tav.15a.2 - Sezioni - Asse A1 (sez. 10-15)
Comuni di Monreale (PA) e Piana degli Albanesi (PA)

SCM Ingegneria srl
CAD Vers.: d | Page Vers.: A
Name collection: Collection | Page: 02 | Cont.: -
CAD Nº: