TRACCIATO - ASSE A2
Sezione 15
Progressiva: 0+620.10
Scala: 1:200
Quota di Riferimento: 660.00

PROGRESSIVE TERRENO	-50.00, -45.94, -40.16, -38.34, -37.50, -34.42, -33.85, -33.13, -28.27, -27.45, -26.73, -25.37, -13.34, -7.74, -6.94, -3.26, -0.77, 0.00, 7.51, 9.56, 15.94, 29.97, 40.00
QUOTE TERRENO	665.38, 666.19, 667.64, 668.10, 668.30, 669.13, 669.29, 669.51, 670.97, 671.21, 671.41, 671.83, 675.35, 676.44, 676.92, 678.95, 678.74, 678.70, 678.28, 677.89, 676.64, 671.78, 667.83
DISTANZE PARZIALI TERRENO	4.06, 5.78, 1.82, 0.84, 3.08, 0.57, 0.72, 4.86, 0.82, 0.72, 1.36, 11.78, 5.60, 0.80, 3.68, 2.49, 0.77, 7.51, 2.06, 6.38, 13.56, 10.03
PROGRESSIVE PROGETTO	-12.50, 3.22, 5.30, 6.70, 7.66, 8.32, 8.78, 9.93, 12.32, 13.23, 22.02, 22.58, 25.43, 25.74, 26.04, 26.48, 27.39, 29.73, 30.00
QUOTE PROGETTO	675.94, 676.06, 676.02, 675.98, 675.97, 675.96, 675.95, 675.94, 675.93, 675.91, 675.90, 675.81, 675.81, 675.79, 675.79, 675.79, 675.79, 675.78, 675.76, 675.76
DISTANZE PARZIALI PROGETTO	12.50, 3.22, 2.07, 1.40, 0.96, 0.62, 0.46, 1.15, 2.39, 0.91, 8.79, 0.55, 2.86, [illegible], 0.91, 2.35, 0.27

Tabella materiali

Materiale	Area (m²)	Volume (m³)	Vol. Cum. (m³)
Scotico	15.17	177.38	2208.30
Scavo	58.57	494.18	2485.03
Rilevato	33.67	332.29	7959.39
Fondazione Stradale	21.25	236.61	2814.44
Misto stabilizzato	4.25	47.32	562.89
Fosso di guardia	0.00	0.03	0.45

TRACCIATO - ASSE A2
Sezione 16
Progressiva: 0+638.32
Scala: 1:200
Quota di Riferimento: 660.00

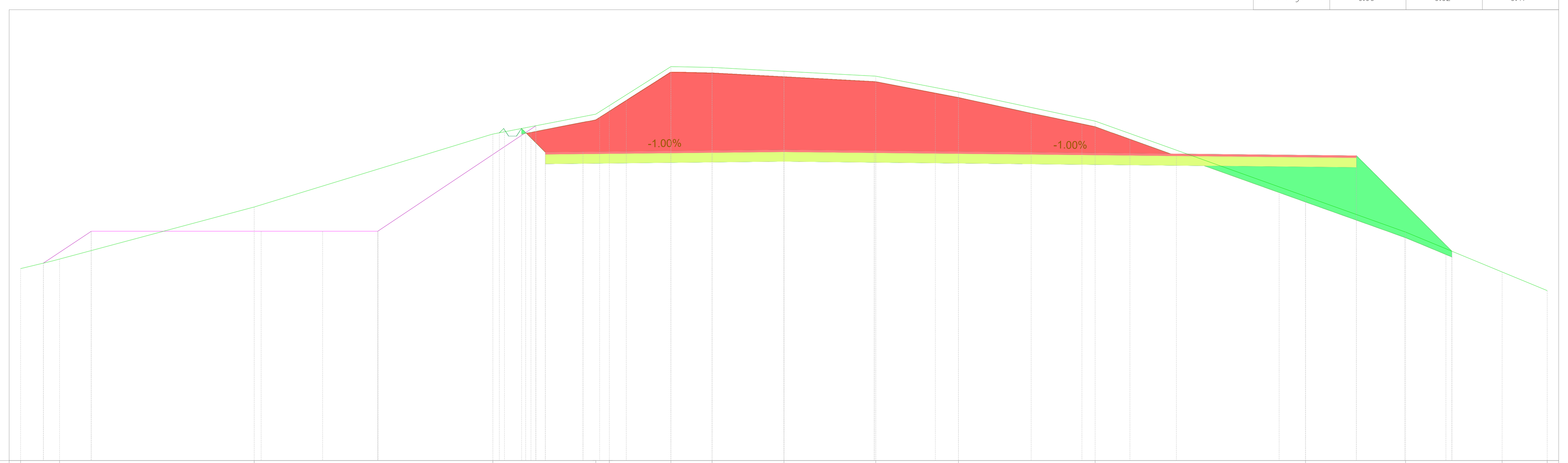

PROGRESSIVE TERRENO	-40.00, -37.96, -27.76, -15.26, -9.86, -9.15, -5.92, -3.76, 4.81, 9.15, 16.31, 27.34, 32.57, 37.64, 40.00
QUOTE TERRENO	670.05, 670.55, 673.27, 677.09, 678.13, 678.58, 680.63, 680.58, 680.38, 680.12, 679.29, 677.77, 673.83, 671.96, 669.86, 668.89
DISTANZE PARZIALI TERRENO	1.66, 10.20, 12.21, 5.13, 0.71, 3.23, 2.16, 3.76, 4.81, 4.33, 7.16, 11.03, 5.24, 5.06, 2.36
PROGRESSIVE PROGETTO	-12.50, -10.53, 4.73, 30.00
QUOTE PROGETTO	676.13, 676.15, 676.26, 676.21, 675.96
DISTANZE PARZIALI PROGETTO	1.97, 10.53, 4.73, 25.27

Tabella materiali

Materiale	Area (m²)	Volume (m³)	Vol. Cum. (m³)
Scotico	14.65	271.54	2479.85
Scavo	109.24	1504.37	3989.40
Rilevato	20.16	484.97	8444.36
Fondazione Stradale	21.25	387.03	3201.47
Misto stabilizzato	4.25	77.41	640.29
Fosso di guardia	0.00	0.02	0.47

TRACCIATO - ASSE A2
Sezione 17
Progressiva: 0+650.00
Scala: 1:200
Quota di Riferimento: 660.00



PROGRESSIVE TERRENO	-50.00, -48.19, -47.28, -45.80, -43.67, -39.42, -36.64, -26.62, -18.67, -15.58, -14.00, -10.78, -8.35, -6.94, 0.00, 3.39, 13.21, 17.18, 19.10, 33.72, 40.00
QUOTE TERRENO	667.37, 667.86, 668.09, 668.50, 669.16, 670.34, 671.11, 673.82, 676.56, 677.54, 677.94, 678.54, 680.03, 680.74, 680.62, 680.69, 678.91, 678.18, 677.50, 672.15, 669.61
DISTANZE PARZIALI TERRENO	1.81, 0.91, 1.48, 2.12, 4.25, 2.79, 10.01, 7.95, 3.09, 1.58, 3.22, 2.43, 1.41, 6.94, 3.21, 9.81, 3.97, 1.92, 14.62, 6.28
PROGRESSIVE PROGETTO	-12.50, 30.00
QUOTE PROGETTO	676.24, 676.37, 676.07
DISTANZE PARZIALI PROGETTO	12.50, 30.00

Tabella materiali

Materiale	Area (m²)	Volume (m³)	Vol. Cum. (m³)
Scotico	14.46	170.07	2649.91
Scavo	122.76	1354.62	5344.01
Rilevato	13.59	195.91	8640.27
Fondazione Stradale	21.25	248.30	3449.76
Misto stabilizzato	4.25	49.66	689.95
Fosso di guardia	0.00	0.02	0.49

TRACCIATO - ASSE A2
Sezione 18
Progressiva: 0+675.00
Scala: 1:200
Quota di Riferimento: 660.00

PROGRESSIVE TERRENO	-50.00, -48.24, -45.89, -44.22, -41.71, -39.96, -35.78, -33.47, -26.19, -24.82, -22.86, -21.74, -11.32, -10.66, -7.36, -5.73, -3.25, 0.00, 7.00, 12.53, 19.87, 20.62, 23.07, 23.83, 24.61, 29.62, 37.44, 40.00
QUOTE TERRENO	665.25, 665.74, 666.47, 666.93, 667.67, 668.18, 669.47, 670.05, 671.75, 672.08, 672.70, 673.04, 676.17, 676.28, 677.08, 677.96, 679.74, 679.84, 679.73, 678.69, 677.21, 676.94, 675.84, 675.53, 675.23, 673.25, 670.07, 669.02
DISTANZE PARZIALI TERRENO	1.76, 2.35, 1.67, 2.51, 1.75, 4.18, 2.31, 7.27, 1.37, 1.96, 1.12, 10.42, 0.66, 3.30, 1.63, 2.48, 3.25, 6.51, 5.53, 7.33, 0.75, 2.45, 0.76, 0.78, 5.01, 7.82, 2.56
PROGRESSIVE PROGETTO	-12.50, -6.25, 0.00, 15.00, 30.00
QUOTE PROGETTO	676.48, 676.54, 676.60, 676.45, 676.30
DISTANZE PARZIALI PROGETTO	6.25, 6.25, 15.00, 15.00

Tabella materiali

Materiale	Area (m²)	Volume (m³)	Vol. Cum. (m³)
Scotico	14.80	365.75	3015.66
Scavo	77.33	2479.36	7823.37
Rilevato	22.00	440.67	9080.94
Fondazione Stradale	21.25	531.25	3981.01
Misto stabilizzato	4.25	106.25	796.20
Fosso di guardia	0.00	0.03	0.52

Identificazione asse

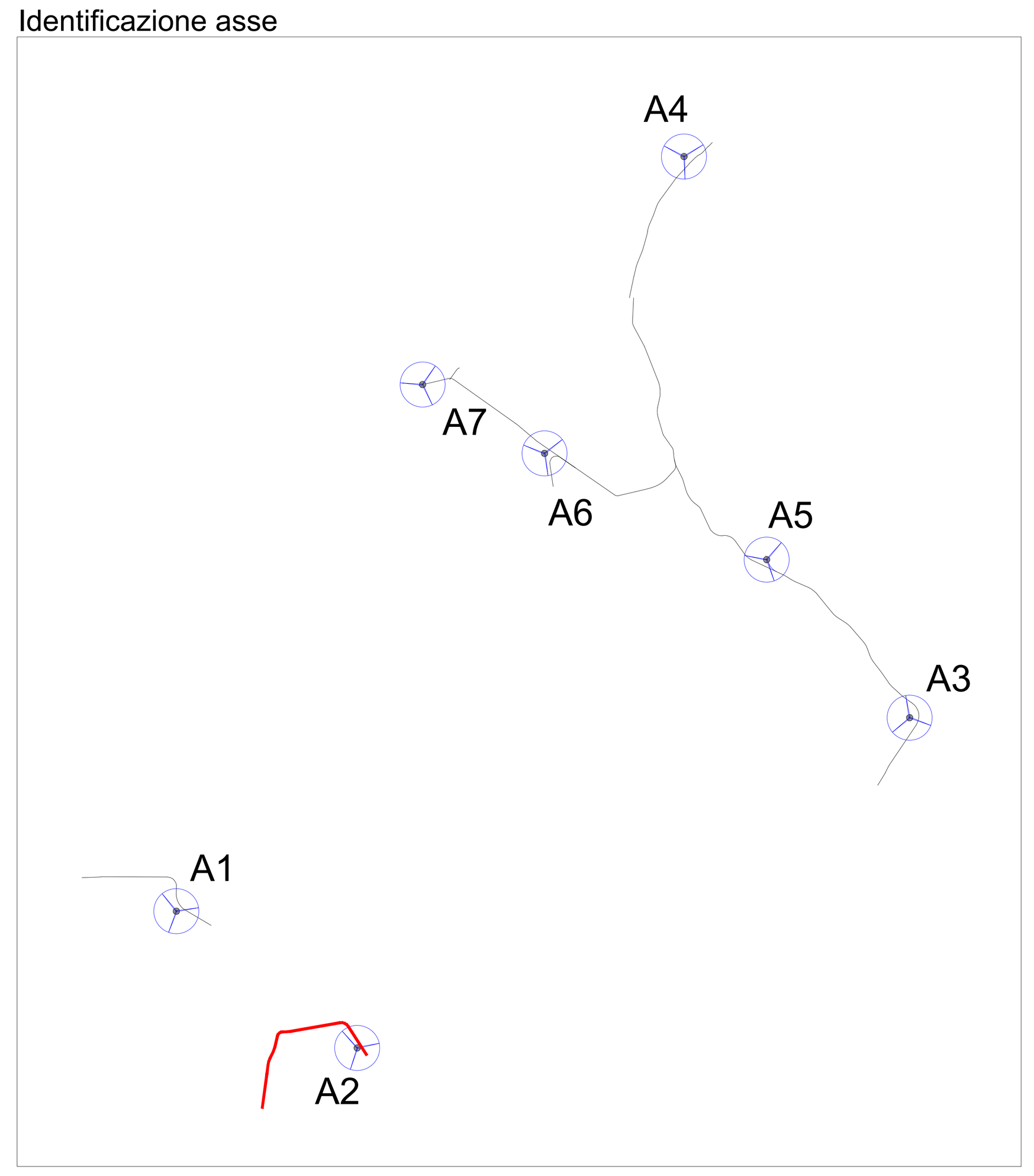

Firmato digitalmente da CAVALLO DANIELE

Engineering SCM Ingegneria
SCM INGEGNERIA
Signed: Ing Daniele Cavallo
Association Number No Nº 1220

EDIC.	DATE	DRAWN	CHECKED	REVISED-EDPR	MODIFICATION
D					
C					
B					
A	31/07/2021	GP	DC	ST	PROGETTO DEFINITIVO

DATE	SCALE 1/200
07/21	DRAWN GP
07/21	CHECKED DC
07/21	REVISED-EDPR ST
Format A0	

renewables
PROGETTO IMPIANTO EOLICO "LA MONTAGNOLA"
Tav.15b.2 - Sezioni - Asse A2 (sez. 15-18)
Comuni di Monreale (PA) e Piana degli Albanesi (PA)

SCM Ingegneria srl
CAD Vers.: d | Page Vers.: A
Name collection: Collection | Page: 02 | Cont.: -
CAD Nº: