TRACCIATO – ASSE A4
Sezione 1
Progressiva: 0+000.00
Scala: 1:200
Quota di Riferimento: 785.00

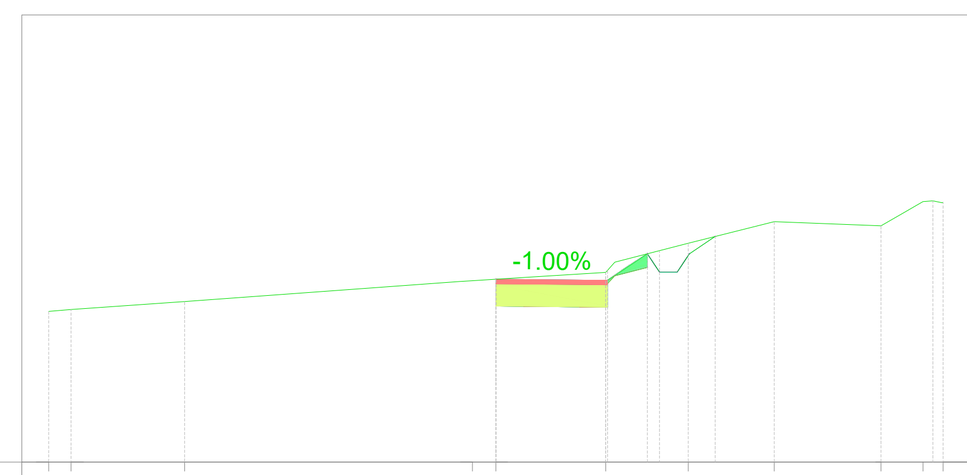

Tabella materiali			
Materiale	Area (m²)	Volume (m³)	Vol. Cum. (m³)
Scotico	1.02	0.00	0.00
Scavo	0.98	0.00	0.00
Rilevato	0.12	0.00	0.00
Fondazione stradale	1.25	0.00	0.00
Misto stabilizzato	0.25	0.00	0.00
Fosso di guardia	0.00	0.00	0.00

PROGRESSIVE TERRENO	-10.00 -9.50 -6.95 -0.53 0.00 2.46 4.31 6.22 8.61 9.55 10.00
QUOTE TERRENO	788.37 788.41 788.59 789.06 789.09 789.24 789.89 790.37 790.28 790.82 790.81
DISTANZE PARZIALI TERRENO	0.50 2.55 6.15 0.53 2.46 1.85 1.91 2.39 0.94
PROGRESSIVE PROGETTO	
QUOTE PROGETTO	
DISTANZE PARZIALI PROGETTO	

TRACCIATO – ASSE A4
Sezione 2
Progressiva: 0+050.00
Scala: 1:200
Quota di Riferimento: 790.00

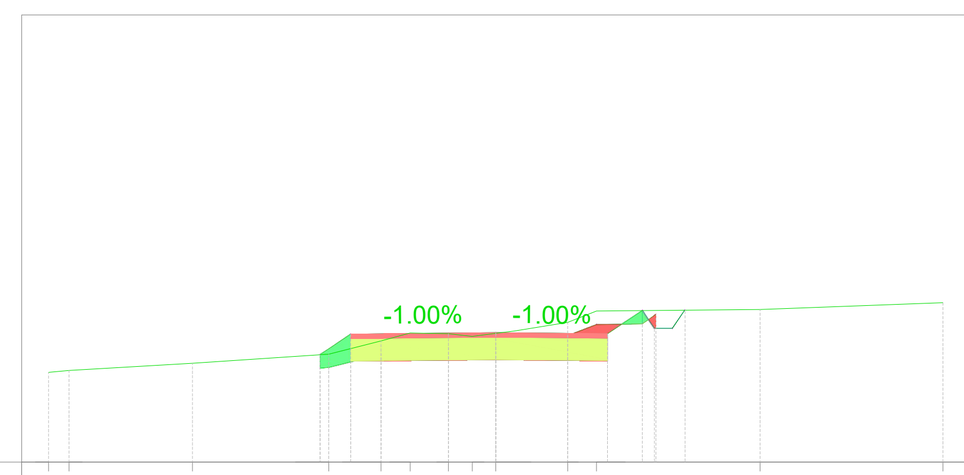

Tabella materiali			
Materiale	Area (m²)	Volume (m³)	Vol. Cum. (m³)
Scotico	2.22	79.00	79.00
Scavo	2.08	74.66	74.66
Rilevato	0.42	12.51	12.51
Fondazione stradale	2.87	100.28	100.28
Misto stabilizzato	0.57	20.06	20.06
Fosso di guardia	0.00	0.07	0.07

PROGRESSIVE TERRENO	-10.00 -9.54 -6.78 -3.73 -2.56 -1.91 -1.05 -0.52 0.00 1.61 2.26 5.91 10.00
QUOTE TERRENO	792.01 792.05 792.21 792.42 792.71 792.89 792.87 792.81 792.88 793.12 793.38 793.41 793.56
DISTANZE PARZIALI TERRENO	2.76 3.05 1.17 0.65 0.86 0.53 0.52 1.21 0.64 3.66 4.09
PROGRESSIVE PROGETTO	-3.24 0.00 2.50
QUOTE PROGETTO	792.86 792.89 792.87
DISTANZE PARZIALI PROGETTO	3.24 2.50

TRACCIATO – ASSE A4
Sezione 3
Progressiva: 0+100.00
Scala: 1:200
Quota di Riferimento: 795.00

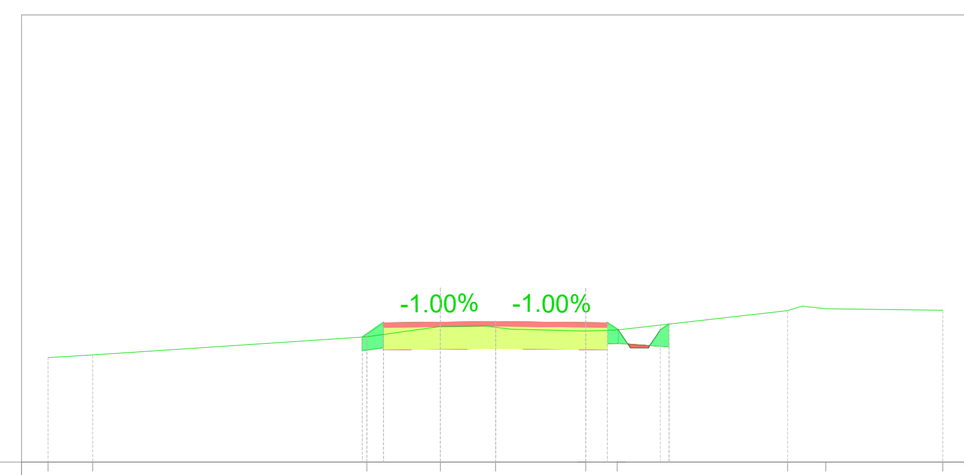

Tabella materiali			
Materiale	Area (m²)	Volume (m³)	Vol. Cum. (m³)
Scotico	2.18	110.05	189.04
Scavo	0.75	67.82	142.49
Rilevato	0.47	22.01	34.52
Fondazione stradale	2.50	134.19	234.47
Misto stabilizzato	0.50	26.84	46.89
Fosso di guardia	0.00	0.07	0.13

PROGRESSIVE TERRENO	-10.00 -9.00 -2.88 -1.23 0.00 2.02 2.72 6.53 7.38 10.00
QUOTE TERRENO	797.33 797.40 797.80 798.03 798.02 797.93 797.95 798.39 798.43 798.40
DISTANZE PARZIALI TERRENO	1.00 6.13 1.64 0.97 1.67 0.70 3.81 0.53 2.62
PROGRESSIVE PROGETTO	-2.50 0.00 2.50
QUOTE PROGETTO	798.12 798.14 798.12
DISTANZE PARZIALI PROGETTO	2.50 2.50

TRACCIATO – ASSE A4
Sezione 4
Progressiva: 0+150.00
Scala: 1:200
Quota di Riferimento: 800.00

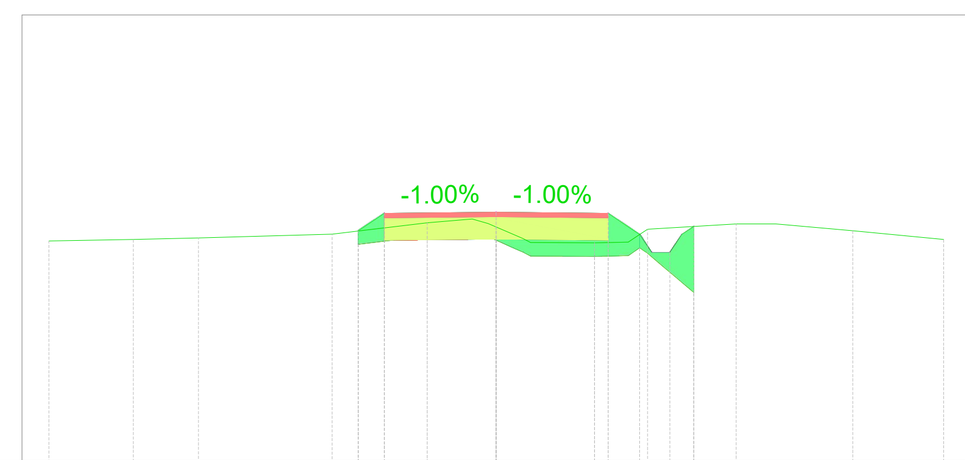

Tabella materiali			
Materiale	Area (m²)	Volume (m³)	Vol. Cum. (m³)
Scotico	3.00	128.96	318.00
Scavo	0.19	21.90	164.39
Rilevato	2.24	62.19	96.71
Fondazione stradale	2.50	125.00	359.47
Misto stabilizzato	0.50	25.00	71.89
Fosso di guardia	0.00	0.07	0.20

PROGRESSIVE TERRENO	-10.00 -8.12 -6.66 -3.67 -1.54 -0.54 0.00 0.61 2.20 2.95 5.37 6.25 7.98 10.00
QUOTE TERRENO	804.95 804.98 805.01 805.10 805.35 805.44 805.26 804.99 804.90 804.92 805.32 805.33 805.18 804.98
DISTANZE PARZIALI TERRENO	1.88 1.46 2.99 2.13 1.00 0.61 1.44 0.75 0.43 1.99 0.89 1.72 2.02
PROGRESSIVE PROGETTO	-2.50 2.50
QUOTE PROGETTO	805.56 805.59 805.56
DISTANZE PARZIALI PROGETTO	2.50 2.50

TRACCIATO – ASSE A4
Sezione 5
Progressiva: 0+200.00
Scala: 1:200
Quota di Riferimento: 805.00

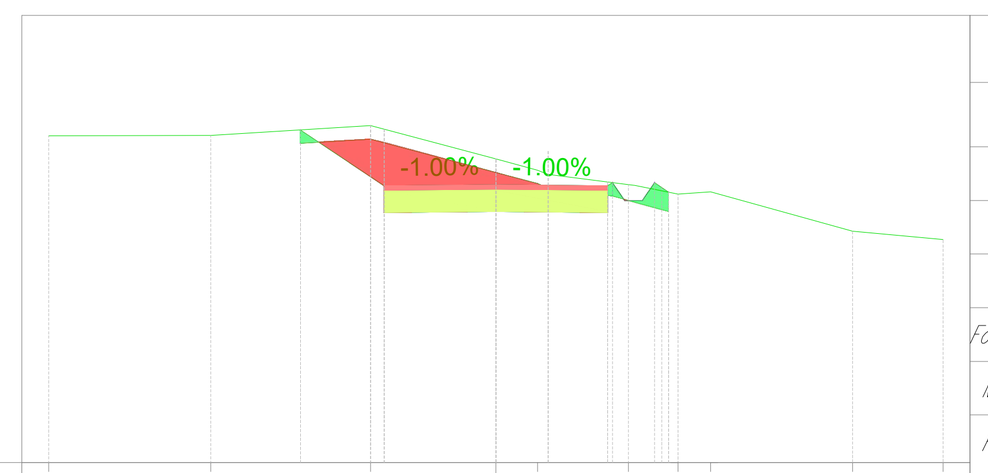

Tabella materiali			
Materiale	Area (m²)	Volume (m³)	Vol. Cum. (m³)
Scotico	2.57	139.18	457.18
Scavo	5.27	107.61	272.00
Rilevato	0.39	59.36	156.07
Fondazione stradale	2.50	125.00	484.47
Misto stabilizzato	0.50	25.00	96.89
Fosso di guardia	0.00	0.07	0.26

PROGRESSIVE TERRENO	-10.00 -6.37 -2.80 0.93 2.96 4.07 4.80 7.97 10.00
QUOTE TERRENO	812.31 812.32 812.54 811.79 811.54 811.22 811.01 811.06 810.18 809.99
DISTANZE PARZIALI TERRENO	3.63 3.57 2.80 0.93 1.79 0.96 0.73 3.17 2.03
PROGRESSIVE PROGETTO	-2.50 2.50
QUOTE PROGETTO	811.19 811.22 811.19
DISTANZE PARZIALI PROGETTO	2.50 2.50

TRACCIATO – ASSE A4
Sezione 6
Progressiva: 0+250.00
Scala: 1:200
Quota di Riferimento: 810.00

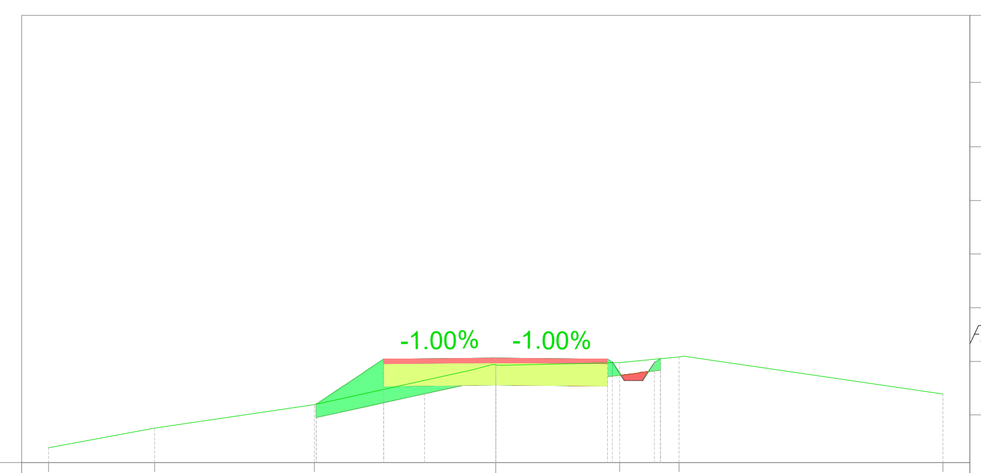

Tabella materiali			
Materiale	Area (m²)	Volume (m³)	Vol. Cum. (m³)
Scotico	2.28	121.32	578.50
Scavo	0.60	127.32	399.32
Rilevato	1.40	41.92	197.99
Fondazione stradale	2.50	125.00	609.47
Misto stabilizzato	0.50	25.00	121.89
Fosso di guardia	0.00	0.07	0.33

PROGRESSIVE TERRENO	-10.00 -7.63 -4.06 2.77 4.10 10.00
QUOTE TERRENO	810.33 810.77 811.30 812.19 812.24 812.37 811.53
DISTANZE PARZIALI TERRENO	2.37 3.57 3.58 2.59 1.32 5.80
PROGRESSIVE PROGETTO	-2.50 2.50
QUOTE PROGETTO	812.31 812.34 812.31
DISTANZE PARZIALI PROGETTO	2.50 2.50

TRACCIATO – ASSE A4
Sezione 7
Progressiva: 0+300.00
Scala: 1:200
Quota di Riferimento: 810.00

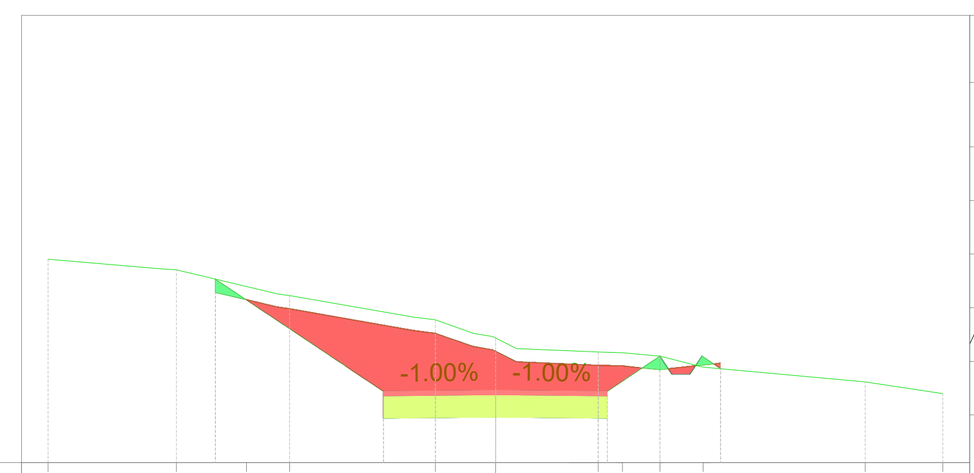

Tabella materiali			
Materiale	Area (m²)	Volume (m³)	Vol. Cum. (m³)
Scotico	3.11	134.28	712.79
Scavo	10.13	219.88	619.20
Rilevato	0.23	36.63	234.62
Fondazione stradale	2.50	125.00	734.47
Misto stabilizzato	0.50	25.00	146.89
Fosso di guardia	0.00	0.07	0.40

PROGRESSIVE TERRENO	-10.00 -7.14 -5.57 -4.60 -1.34 2.30 2.84 3.68 4.64 8.27 10.00
QUOTE TERRENO	814.55 814.31 813.94 813.74 813.19 812.79 812.47 812.46 812.38 812.14 811.81 811.55
DISTANZE PARZIALI TERRENO	2.58 1.57 0.71 2.17 0.85 0.47 1.83 0.55 0.83 0.97 3.63 1.73
PROGRESSIVE PROGETTO	-2.50 0.00 2.50
QUOTE PROGETTO	811.60 811.62 811.60
DISTANZE PARZIALI PROGETTO	2.50 2.50

TRACCIATO – ASSE A4
Sezione 8
Progressiva: 0+350.00
Scala: 1:200
Quota di Riferimento: 810.00

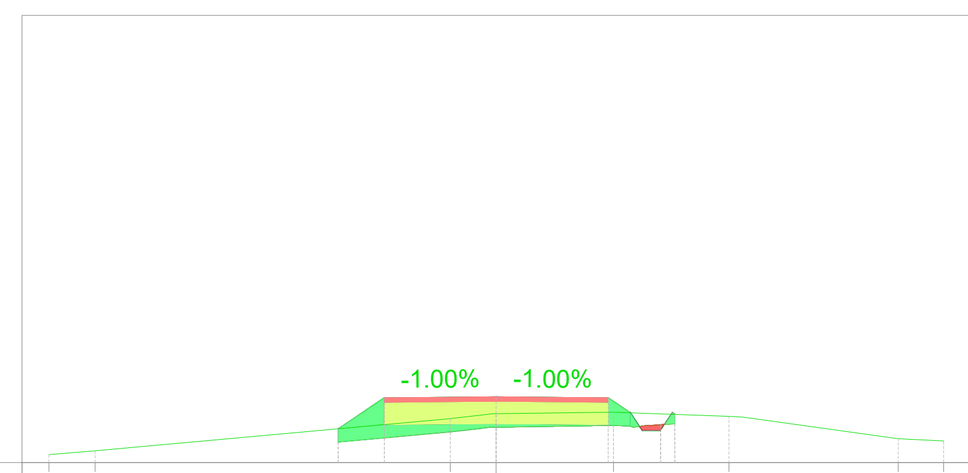

Tabella materiali			
Materiale	Area (m²)	Volume (m³)	Vol. Cum. (m³)
Scotico	2.22	132.66	845.45
Scavo	0.06	182.36	801.55
Rilevato	1.50	38.79	273.41
Fondazione stradale	2.50	125.00	859.47
Misto stabilizzato	0.50	25.00	171.89
Fosso di guardia	0.00	0.07	0.46

PROGRESSIVE TERRENO	-10.00 -8.97 -1.02 2.62 5.20 8.99 10.00
QUOTE TERRENO	810.18 810.27 810.99 811.09 811.13 811.04 810.54 810.48
DISTANZE PARZIALI TERRENO	1.03 7.94 0.88 2.62 2.58 3.47 1.01
PROGRESSIVE PROGETTO	-2.50 2.50
QUOTE PROGETTO	811.45 811.47 811.45
DISTANZE PARZIALI PROGETTO	2.50 2.50

TRACCIATO – ASSE A4
Sezione 9
Progressiva: 0+400.00
Scala: 1:200
Quota di Riferimento: 810.00

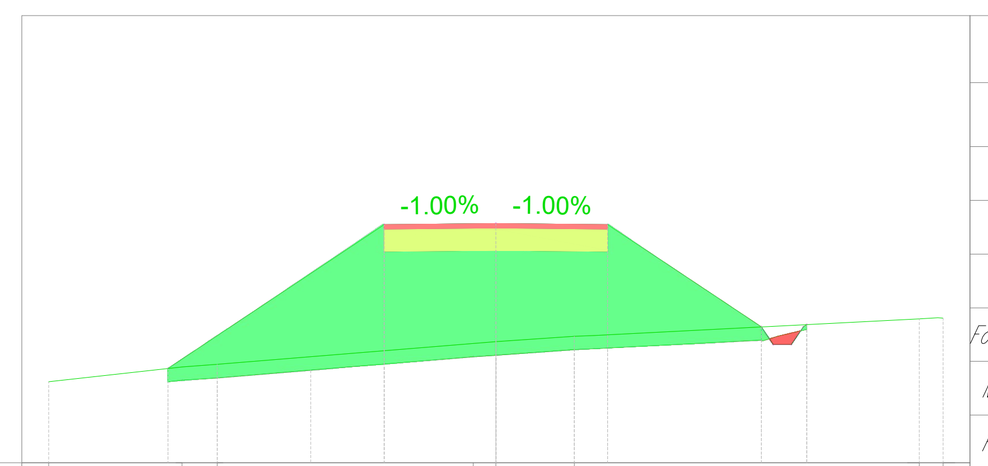

Tabella materiali			
Materiale	Area (m²)	Volume (m³)	Vol. Cum. (m³)
Scotico	4.19	157.77	1003.22
Scavo	0.12	4.28	805.84
Rilevato	25.25	548.59	822.00
Fondazione stradale	2.50	125.00	984.47
Misto stabilizzato	0.50	25.00	196.89
Fosso di guardia	0.00	0.07	0.53

PROGRESSIVE TERRENO	-10.00 -7.02 -6.23 -0.51 1.75 9.47 10.00
QUOTE TERRENO	811.81 812.14 812.20 812.67 812.71 812.83 813.22 813.23
DISTANZE PARZIALI TERRENO	2.98 0.79 5.72 0.51 1.75 7.27
PROGRESSIVE PROGETTO	-2.50 2.50
QUOTE PROGETTO	815.33 815.35 815.33
DISTANZE PARZIALI PROGETTO	2.50 2.50

TRACCIATO – ASSE A4
Sezione 10
Progressiva: 0+450.00
Scala: 1:200
Quota di Riferimento: 815.00

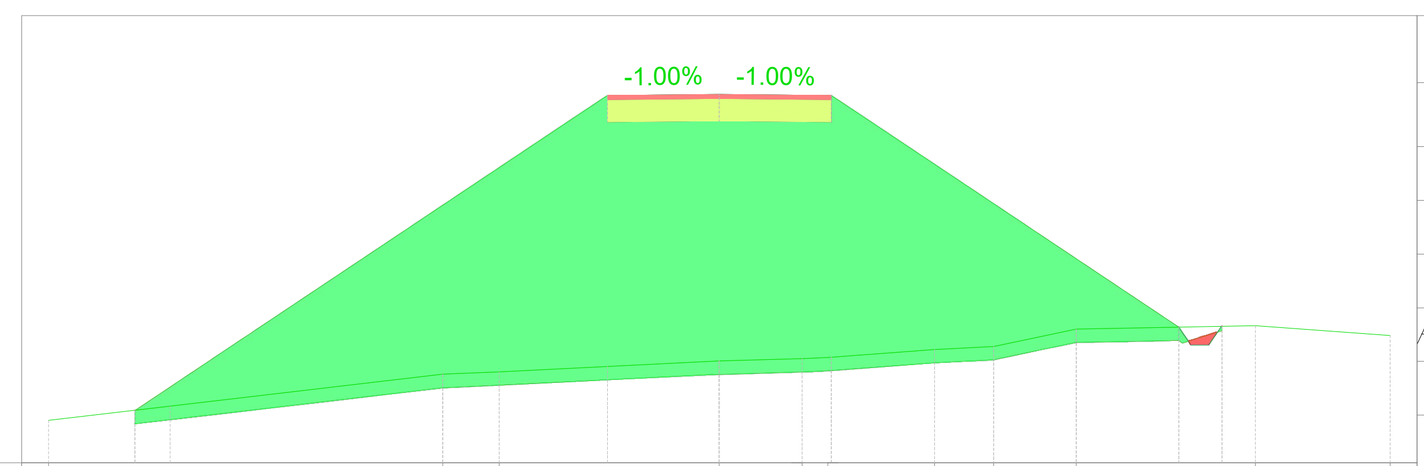

Tabella materiali			
Materiale	Area (m²)	Volume (m³)	Vol. Cum. (m³)
Scotico	7.23	282.15	1285.37
Scavo	0.09	5.27	811.10
Rilevato	87.62	2665.12	3487.12
Fondazione stradale	2.50	125.00	1109.47
Misto stabilizzato	0.50	25.00	221.89
Fosso di guardia	0.00	0.07	0.60

PROGRESSIVE TERRENO	-15.00 -6.19 -4.92 1.85 2.42 4.82 6.13 7.98 11.98 15.00
QUOTE TERRENO	815.94 816.98 817.04 817.28 817.33 817.36 817.53 817.60 817.99 818.07 817.84
DISTANZE PARZIALI TERRENO	8.81 1.26 4.76 1.85 0.57 2.39 1.32 1.85 4.00 3.02
PROGRESSIVE PROGETTO	-2.50 0.00 2.50
QUOTE PROGETTO	823.22 823.24 823.22
DISTANZE PARZIALI PROGETTO	2.50 2.50

TRACCIATO – ASSE A4
Sezione 11
Progressiva: 0+500.00
Scala: 1:200
Quota di Riferimento: 820.00

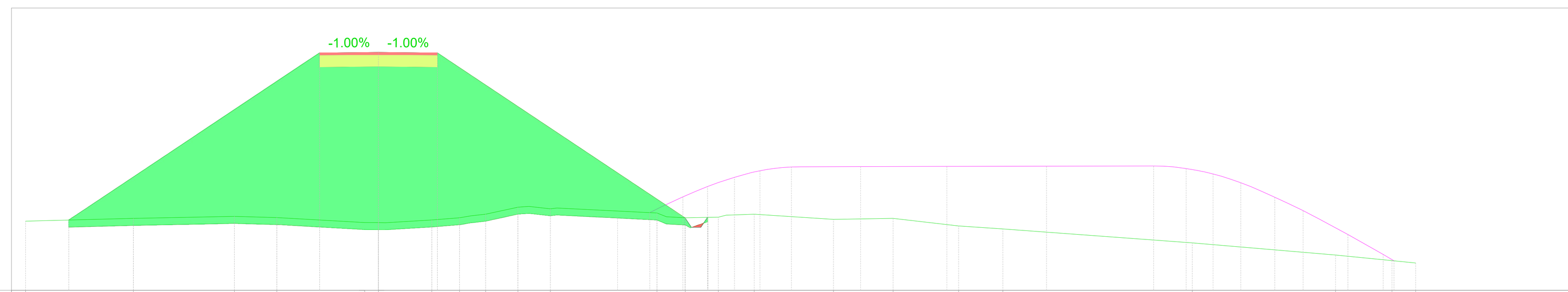

Tabella materiali			
Materiale	Area (m²)	Volume (m³)	Vol. Cum. (m³)
Scotico	8.17	384.72	1670.09
Scavo	0.03	3.03	814.14
Rilevato	112.10	4980.35	8467.46
Fondazione stradale	2.50	125.00	1234.47
Misto stabilizzato	0.50	25.00	246.89
Fosso di guardia	0.00	0.07	0.66

PROGRESSIVE TERRENO	-15.00 -10.41 -6.12 -4.32 -0.59 0.00 2.26 3.44 4.55 5.92 7.30 11.83 13.04 14.44 15.97 19.33 21.87 24.65 26.54 34.58 40.67 43.07 44.07
QUOTE TERRENO	822.94 823.06 823.14 823.09 822.88 822.88 822.99 823.09 823.24 823.53 823.46 823.29 823.08 823.11 823.24 823.02 823.05 822.74 822.61 822.01 821.50 821.26 821.16
DISTANZE PARZIALI TERRENO	4.59 4.29 1.80 3.74 0.59 1.98 1.18 0.50 0.61 1.37 0.91 4.24 0.80 1.40 1.20 3.37 2.54 2.78 1.88 8.05 6.09 2.40 1.00
PROGRESSIVE PROGETTO	-2.50 0.00 2.50
QUOTE PROGETTO	830.10 830.12 830.10
DISTANZE PARZIALI PROGETTO	2.50 2.50

TRACCIATO – ASSE A4
Sezione 12
Progressiva: 0+534.90
Scala: 1:200
Quota di Riferimento: 825.00

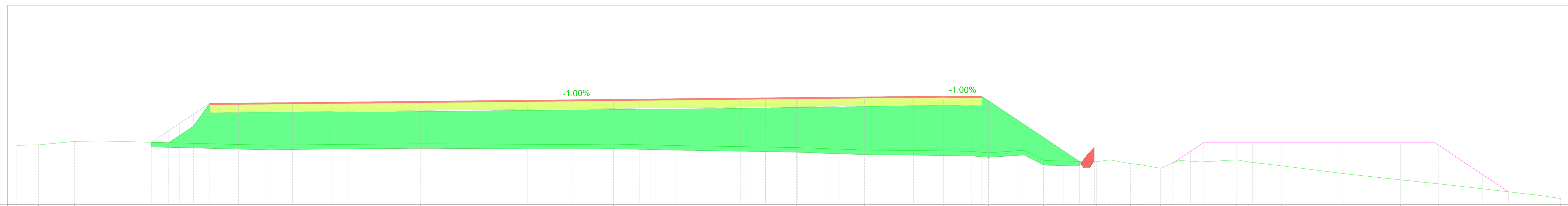

Tabella materiali			
Materiale	Area (m²)	Volume (m³)	Vol. Cum. (m³)
Scotico	18.06	446.43	2116.51
Scavo	0.63	9.39	823.53
Rilevato	150.77	4570.49	13037.95
Fondazione stradale	25.00	411.90	1646.37
Misto stabilizzato	5.00	82.38	329.27
Fosso di guardia	0.00	0.05	0.71

PROGRESSIVE TERRENO	-60.00 -58.60 -56.28 -54.68 -43.61 -39.63 -33.84 -24.03 -21.36 -17.36 -9.49 -5.09 0.57 1.86 2.94 5.17 6.50 9.93 10.80 12.13 12.69 14.07 15.28 16.70 19.01 19.79 21.89 25.96 29.61 32.09 38.65 40.00
QUOTE TERRENO	828.83 828.86 829.09 829.12 828.84 828.89 828.94 828.89 828.91 828.82 828.69 828.53 828.47 828.47 828.44 828.35 828.51 827.87 827.77 827.89 827.64 827.59 827.35 827.86 827.75 827.89 827.75 827.51 827.00 826.59 826.35 825.59 825.38
DISTANZE PARZIALI TERRENO	1.40 2.33 1.60 11.07 3.97 5.80 9.80 2.68 3.99 7.87 4.40 5.09 0.57 1.29 1.08 2.22 1.27 3.14 0.87 1.33 0.56 1.38 0.81 1.41 2.31 0.78 2.10 4.07 3.65 2.49 6.56 1.35
PROGRESSIVE PROGETTO	-47.50 -46.30 -45.65 -43.02 -42.51 -42.17 -39.78 -39.26 -38.86 -38.53 -36.02 -21.12 -20.16 -18.98 -14.39 -13.11 -11.51 -9.44 -6.69 -4.67 -1.93 2.50
QUOTE PROGETTO	831.56 831.57 831.57 831.59 831.59 831.59 831.60 831.60 831.60 831.60 831.60 831.75 831.77 831.78 831.81 831.83 831.86 831.90 831.91 831.96 832.00 832.04 832.01
DISTANZE PARZIALI PROGETTO	1.20 0.49 2.62 0.51 0.34 2.39 0.52 0.40 0.33 2.51 14.90 0.97 1.18 4.59 1.28 1.60 2.06 2.73 2.02 2.74 1.93 2.50

Identificazione asse

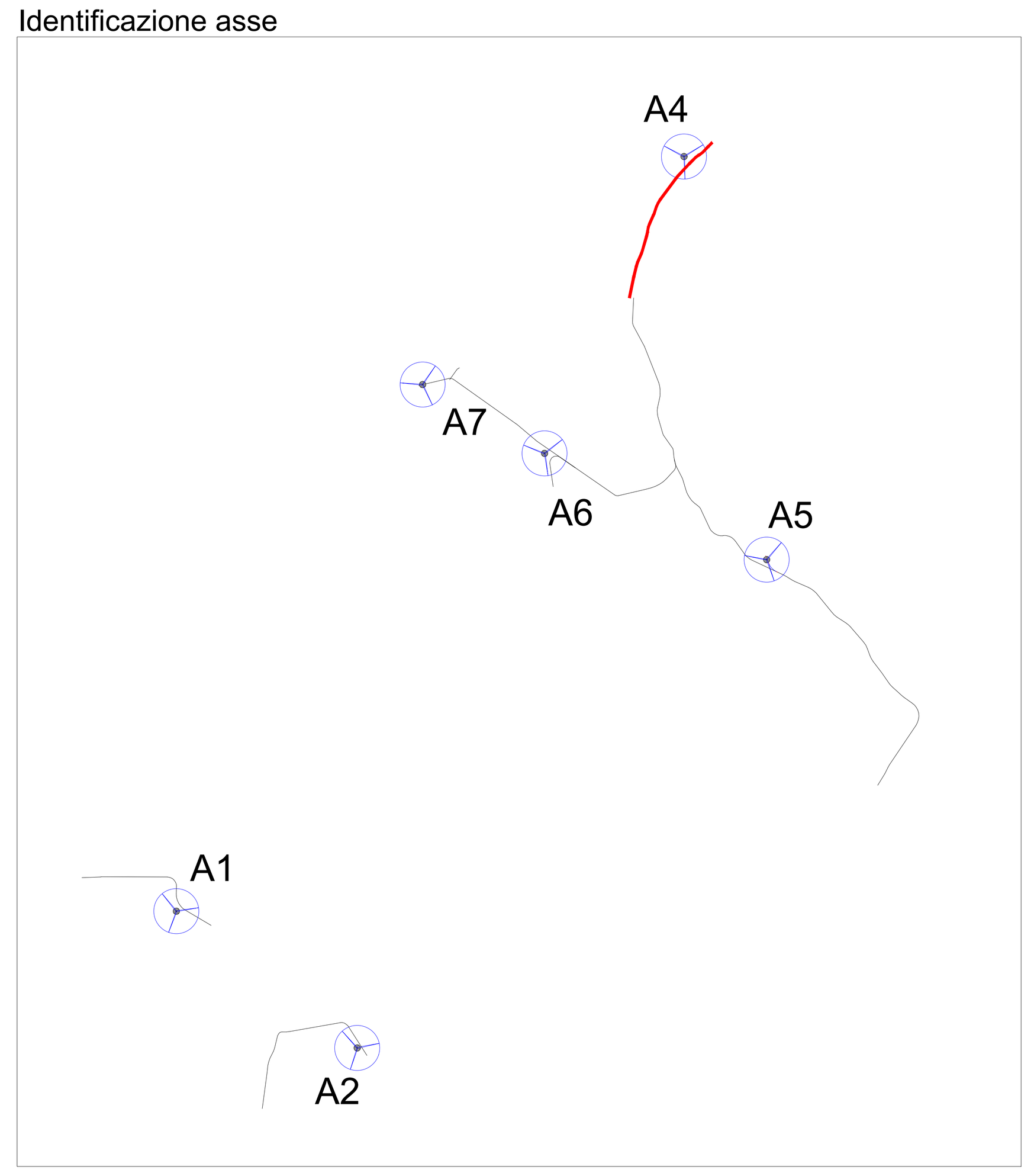

Firmato digitalmente da CAVALLO DANIELE

Engineering SCM Ingegneria
SCM INGEGNERIA
Signed: Ing Daniele Cavallo
Association Number No Nº 1220

EDIC.	DATE	DRAWN	CHECKED	REVISED-EDPR	MODIFICATION
D					
C					
B					
A	31/07/2021	GP	DC	ST	PROGETTO DEFINITIVO

DATE	SCALE 1/200
07/21	DRAWN GP
07/21	CHECKED DC
07/21	REVISED-EDPR ST
Format A0	

edp renewables
PROGETTO IMPIANTO EOLICO "LA MONTAGNOLA"
Tav.15e.1 - Sezioni - Asse A4 (sez 1-12)
Comuni di Monreale (PA) e Piana degli Albanesi (PA)

SCM Ingegneria srl
CAD Vers.: d | Page Vers.: A
Name collection: Collection | Page: 02 | Cont: -
CAD Nº: