TRACCIATO - ASSE 5
Sezione 1
Progressiva: 0+000.00
Scala: 1:200
Quota di Riferimento: 820.00

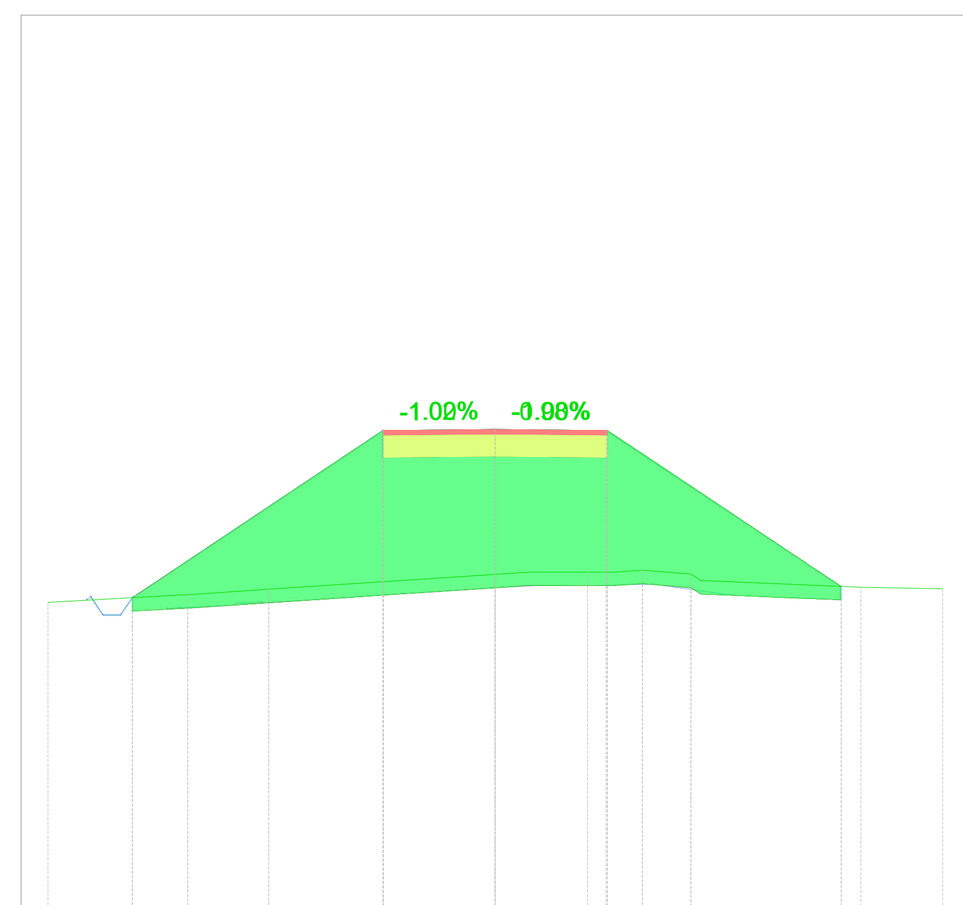

Tabella materiali			
Materiale	Area (m²)	Volume (m³)	Vol. Cum. (m³)
SCOTICO	4.75	0.00	0.00
SCAVO	0.00	0.00	0.00
RIPORTO	35.78	0.00	0.00
FONDAZIONE STRAD.	2.50	0.00	0.00
MISTO STABILIZZATO	0.50	0.00	0.00

PROGRESSIVE TERRENO	-10.00 -6.88 -5.07 0.00 0.77 2.06 2.68 3.29 4.37 8.17 10.00
QUOTE TERRENO	826.87 827.04 827.17 827.50 827.55 827.55 827.55 827.59 827.51 827.21 827.18
DISTANZE PARZIALI TERRENO	3.00 1.81 5.07 0.77 1.29 0.62 0.61 1.08 3.58 1.83
PROGRESSIVE PROGETTO	-2.50 0.00 2.50
QUOTE PROGETTO	830.72 830.74 830.72
DISTANZE PARZIALI PROGETTO	2.50 2.50

TRACCIATO - ASSE 5
Sezione 2
Progressiva: 0+025.00
Scala: 1:200
Quota di Riferimento: 820.00

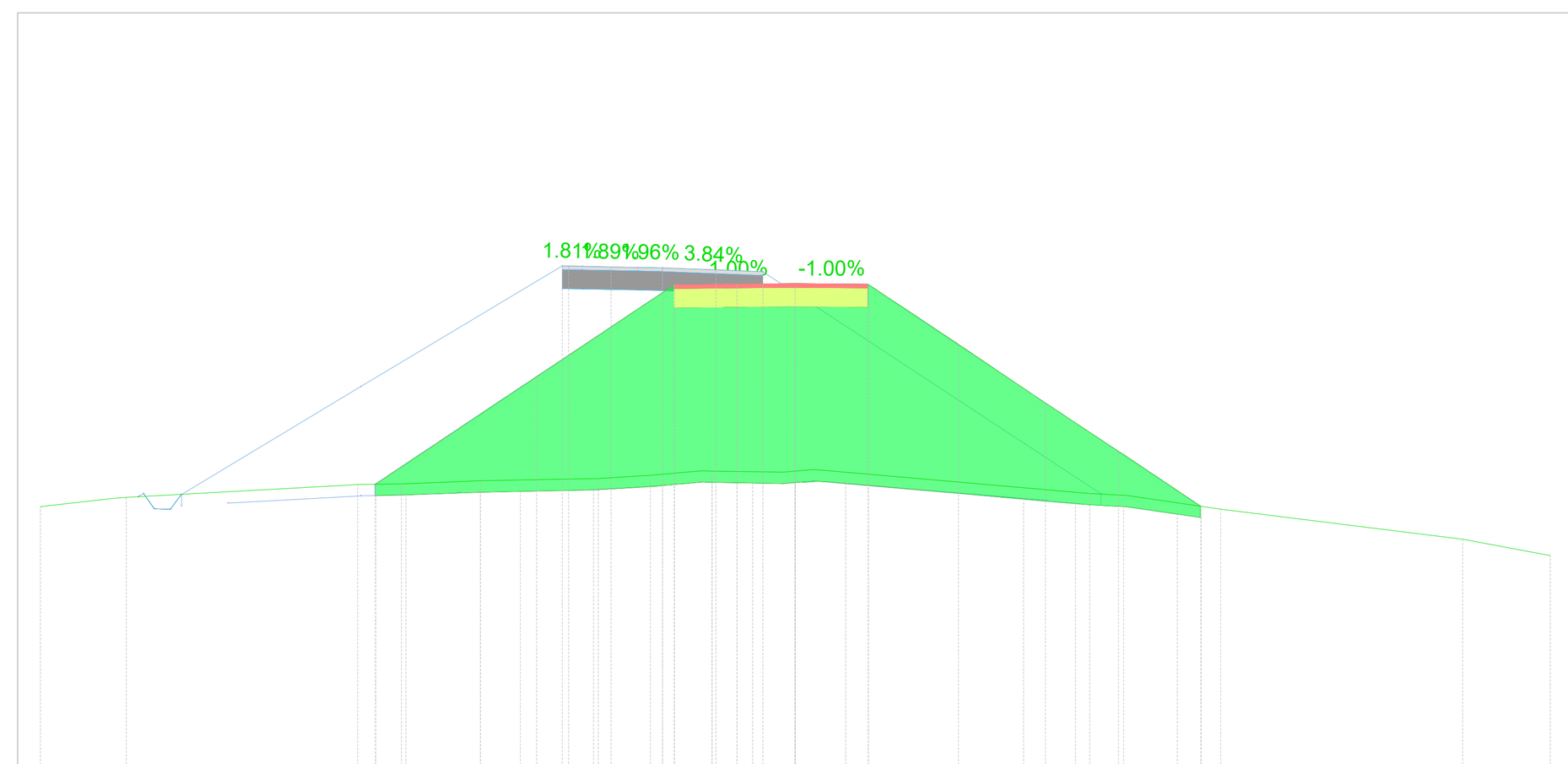

Tabella materiali			
Materiale	Area (m²)	Volume (m³)	Vol. Cum. (m³)
SCOTICO	6.54	140.62	140.62
SCAVO	0.00	0.00	0.00
RIPORTO	70.74	1306.92	1306.92
FONDAZIONE STRAD.	2.56	63.28	63.28
MISTO STABILIZZATO	0.51	12.66	12.66

PROGRESSIVE TERRENO	-20.00 -17.72 -11.59 -10.44 -8.35 -5.22 -3.84 -2.20 0.00 0.82 7.80 8.77 11.27 17.68 20.00
QUOTE TERRENO	826.93 827.16 827.51 827.53 827.60 827.67 827.75 827.86 827.86 827.88 827.27 827.22 826.86 826.06 825.63
DISTANZE PARZIALI TERRENO	1.87 6.13 1.16 2.09 3.13 1.38 1.35 1.90 6.98 0.97 2.50 6.41 2.32
PROGRESSIVE PROGETTO	-3.20 -1.54 0.00 0.90 1.93
QUOTE PROGETTO	832.80 832.81 832.83 832.82 832.81
DISTANZE PARZIALI PROGETTO	1.66 1.54 0.89 1.03

TRACCIATO - ASSE 5
Sezione 3
Progressiva: 0+042.04
Scala: 1:200
Quota di Riferimento: 820.00

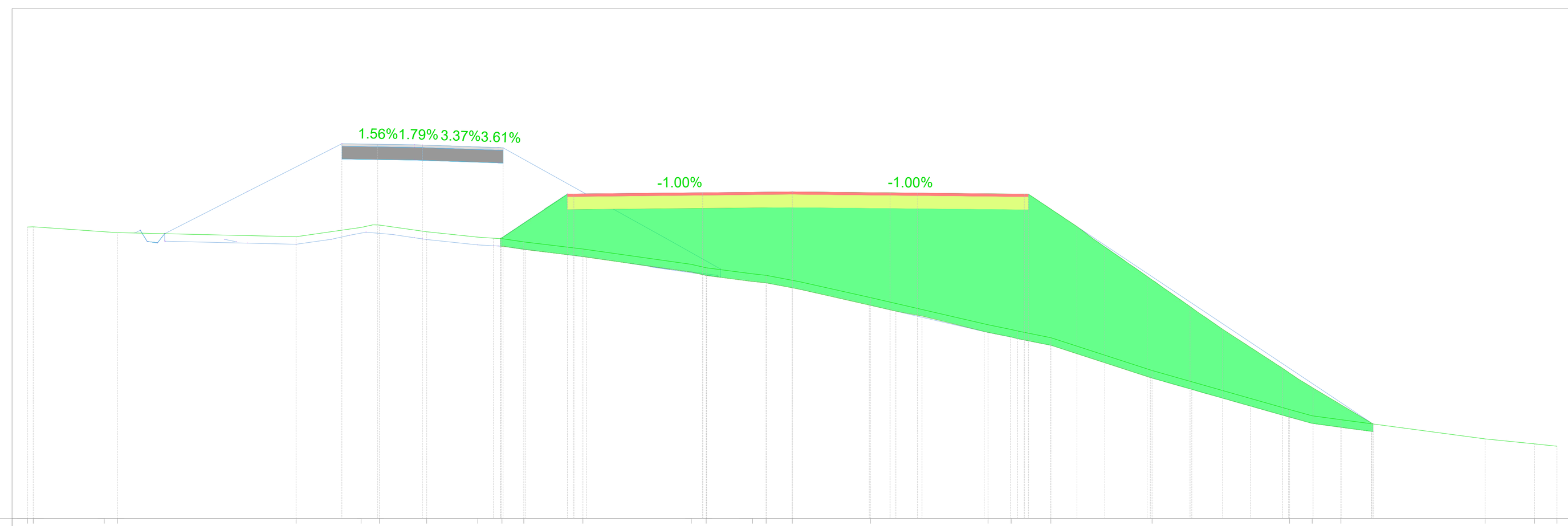

Tabella materiali			
Materiale	Area (m²)	Volume (m³)	Vol. Cum. (m³)
SCOTICO	10.18	141.33	281.95
SCAVO	0.00	0.00	0.00
RIPORTO	105.14	1488.51	2795.44
FONDAZIONE STRAD.	9.04	93.22	156.49
MISTO STABILIZZATO	1.81	18.64	31.30

PROGRESSIVE TERRENO	-30.00 -29.78 -26.99 -26.47 -19.46 -16.91 -16.19 -14.34 -12.34 -11.38 -10.53 -8.21 -3.96 -3.37 -1.56 -1.02 0.00 3.07 7.68 8.59 10.15 14.12 19.51 20.40 21.52 27.18 29.12 30.00
QUOTE TERRENO	831.44 831.44 831.25 831.22 831.05 831.42 831.51 831.25 831.04 830.98 830.85 830.57 829.97 829.83 829.60 829.54 829.34 828.66 827.60 827.42 827.09 825.81 824.27 824.03 823.88 823.12 822.92 822.84
DISTANZE PARZIALI TERRENO	2.79 7.00 2.55 1.85 2.01 0.62 0.85 2.32 4.25 0.59 1.82 0.54 1.02 2.76 4.62 0.91 1.30 3.97 5.40 0.89 1.12 5.66 1.94 0.88
PROGRESSIVE PROGETTO	-8.82 -8.56 -3.51 0.00 3.84 4.51 4.92 9.10 9.26
QUOTE PROGETTO	832.73 832.73 832.77 832.82 832.78 832.77 832.77 832.73 832.73
DISTANZE PARZIALI PROGETTO	5.06 3.51 3.83 0.68 0.40 4.18

TRACCIATO - ASSE 5
Sezione 4
Progressiva: 0+057.20
Scala: 1:200
Quota di Riferimento: 810.00

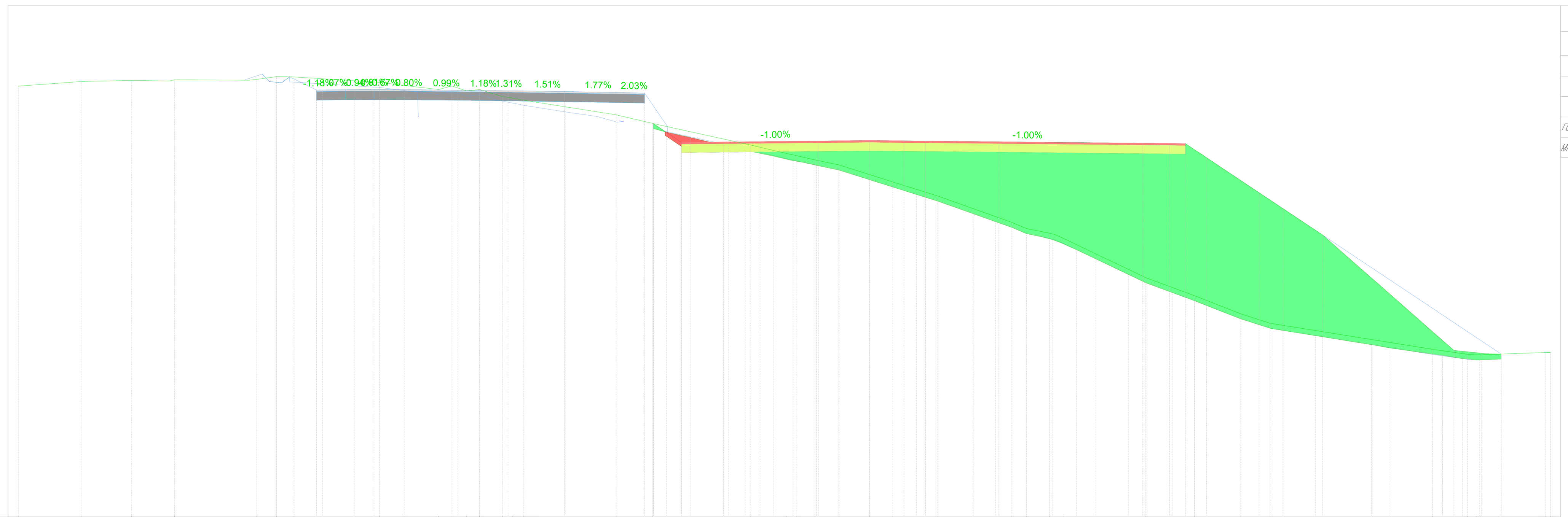

Tabella materiali			
Materiale	Area (m²)	Volume (m³)	Vol. Cum. (m³)
SCOTICO	15.38	192.51	474.46
SCAVO	2.48	12.53	12.53
RIPORTO	183.65	2162.56	4958.00
FONDAZIONE STRAD.	14.80	178.98	335.48
MISTO STABILIZZATO	2.96	35.80	67.10

PROGRESSIVE TERRENO	-50.00 -46.31 -43.36 -40.83 -35.99 -34.83 -33.80 -28.79 -27.29 -25.33 -24.53 -23.66 -22.91 -21.56 -21.00 -20.31 -14.88 -12.77 -7.01 -4.86 -4.31 -3.21 -1.80 0.00 1.36 4.01 8.36 9.23 10.56 11.40 16.23 19.08 21.81 23.52 33.06 35.13 35.66 39.72 40.00
QUOTE TERRENO	835.28 835.55 835.62 835.65 835.67 835.83 835.81 835.50 835.31 835.07 835.28 834.99 835.08 834.67 834.57 834.45 833.59 833.09 831.82 831.31 831.19 830.94 830.64 830.07 829.64 828.81 827.27 826.90 826.63 826.32 824.01 822.96 821.89 821.34 819.80 819.51 819.48 819.62 819.62
DISTANZE PARZIALI TERRENO	3.69 2.95 2.22 4.35 1.16 1.03 5.02 1.49 1.89 0.81 0.86 0.75 1.35 0.56 0.69 5.42 2.11 5.76 2.15 0.55 0.69 1.41 1.80 1.36 2.65 4.35 0.87 1.34 0.47 4.83 2.85 2.72 1.72 9.53 2.07 0.54 4.06
PROGRESSIVE PROGETTO	-11.04 -8.57 -6.44 -3.02 0.00 2.03 3.29 7.60 16.05 16.54 17.61 17.91 18.55
QUOTE PROGETTO	831.97 831.99 832.01 832.05 832.08 832.06 832.05 832.00 831.92 831.91 831.90 831.90 831.89
DISTANZE PARZIALI PROGETTO	2.47 2.13 3.41 3.02 2.03 1.27 4.31 8.46 0.49 1.07 0.30 0.64

TRACCIATO - ASSE 5
Sezione 5
Progressiva: 0+081.09
Scala: 1:200
Quota di Riferimento: 810.00

Tabella materiali			
Materiale	Area (m²)	Volume (m³)	Vol. Cum. (m³)
SCOTICO	6.45	253.13	727.60
SCAVO	0.00	19.73	32.26
RIPORTO	41.34	2485.36	7443.36
FONDAZIONE STRAD.	1.78	172.88	508.36
MISTO STABILIZZATO	0.36	34.58	101.67

PROGRESSIVE TERRENO	-70.00 -67.04 -63.70 -56.82 -54.59 -54.02 -50.46 -47.06 -40.68 -31.85 -26.36 -24.23 -22.46 -13.05 -12.49 -7.51 -6.00 3.76 4.81 10.40 15.22 16.26 17.35 20.57 23.50 24.61 26.11 30.00
QUOTE TERRENO	834.17 834.44 834.74 835.34 835.52 835.59 835.95 836.17 836.68 837.07 837.15 837.22 837.25 832.30 832.01 830.74 830.31 827.90 826.39 825.90 823.45 821.09 820.66 820.06 818.59 817.33 816.87 816.53 815.84
DISTANZE PARZIALI TERRENO	2.96 3.34 6.88 2.23 0.57 3.56 3.40 6.39 8.82 5.50 2.13 1.77 9.42 0.56 4.98 1.38 6.00 3.76 0.65 5.23 4.81 1.04 1.09 3.22 2.93 1.10 1.50 3.89
PROGRESSIVE PROGETTO	-2.50 0.00 1.06
QUOTE PROGETTO	830.88 830.90 830.89
DISTANZE PARZIALI PROGETTO	2.50 1.06

Tabella materiale: SCOTICO

Progressiva	Area (m²)	Volume (m³)	Vol. cum. (m³)
0+000.00	4.75	0.00	0.00
0+025.00	6.54	140.62	140.62
0+042.04	10.18	141.33	281.95
0+057.20	15.38	192.51	474.46
0+081.09	6.45	253.13	727.60

Tabella materiale: SCAVO

Progressiva	Area (m²)	Volume (m³)	Vol. cum. (m³)
0+000.00	0.00	0.00	0.00
0+025.00	0.00	0.00	0.00
0+042.04	0.00	0.00	0.00
0+057.20	2.48	12.53	12.53
0+081.09	0.00	19.73	32.26

Tabella materiale: RIPORTO

Progressiva	Area (m²)	Volume (m³)	Vol. cum. (m³)
0+000.00	35.78	0.00	0.00
0+025.00	70.74	1306.92	1306.92
0+042.04	105.14	1488.51	2795.44
0+057.20	183.65	2162.56	4958.00
0+081.09	41.34	2485.36	7443.36

Tabella materiale: FONDAZIONE STRAD.

Progressiva	Area (m²)	Volume (m³)	Vol. cum. (m³)
0+000.00	2.50	0.00	0.00
0+025.00	2.56	63.28	63.28
0+042.04	9.04	93.22	156.49
0+057.20	14.80	178.98	335.48
0+081.09	1.78	172.88	508.36

Tabella materiale: MISTO STABILIZZATO

Progressiva	Area (m²)	Volume (m³)	Vol. cum. (m³)
0+000.00	0.50	0.00	0.00
0+025.00	0.51	12.66	12.66
0+042.04	1.81	18.64	31.30
0+057.20	2.96	35.80	67.10
0+081.09	0.36	34.58	101.67

Identificazione asse

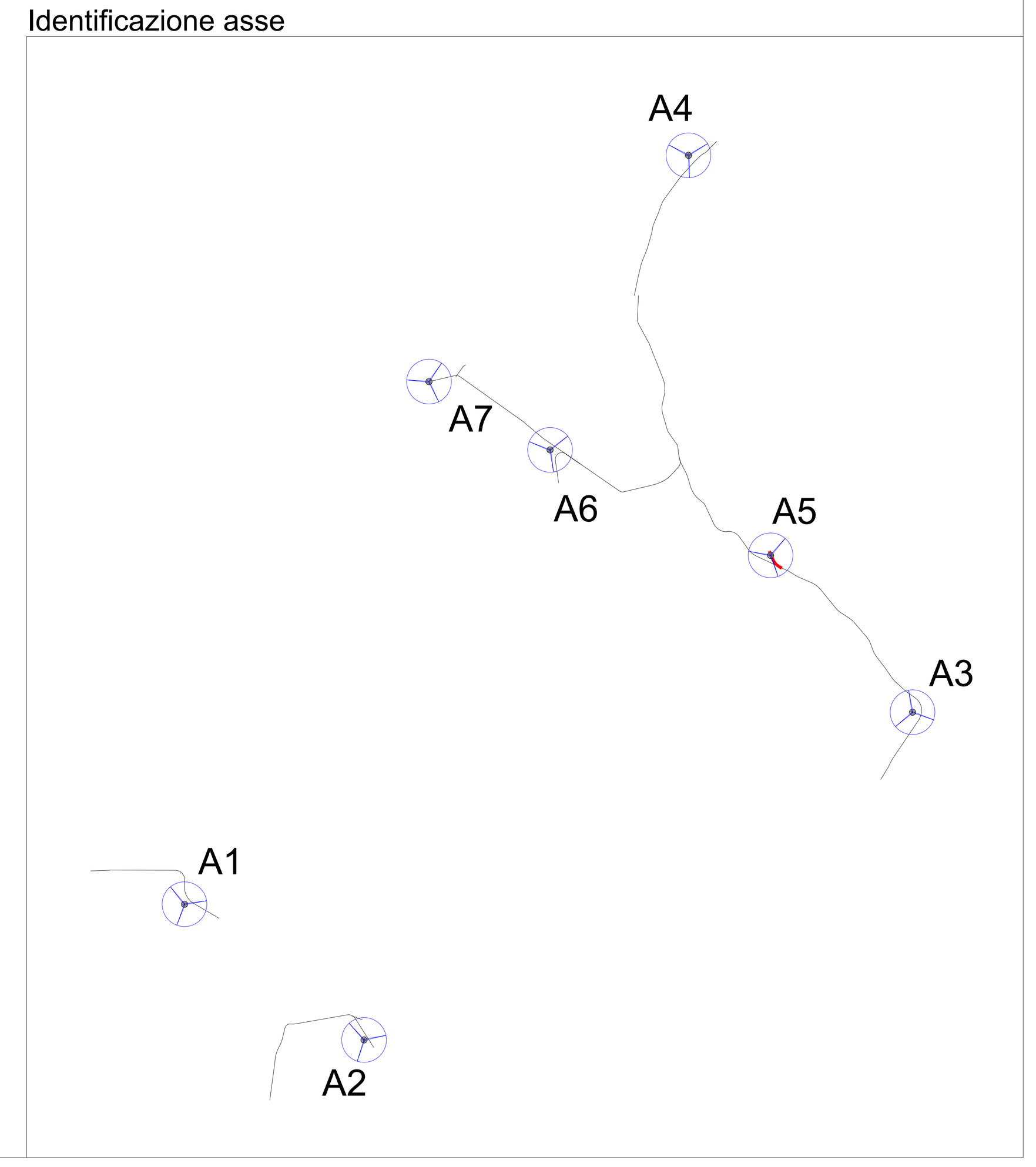

Firmato digitalmente da CAVALLO DANIELE

Engineering SCM Ingegneria
Signed: Ing Daniele Cavallo
Association Number No Nº 1220

EDIC.	DATE	DRAWN	CHECKED	REVISED-EDPR	MODIFICATION
D					
C					
B					
A	31/07/2021	GP	DC	ST	PROGETTO DEFINITIVO

DATE	SCALE 1/200
07/21	DRAWN GP
07/21	CHECKED DC
07/21	REVISED-EDPR ST
Format A0	

edp renewables
PROGETTO IMPIANTO EOLICO "LA MONTAGNOLA"
Tav.15f - Sezioni - Asse A5 e tabelle
Comuni di Monreale (PA) e Piana degli Albanesi (PA)

SCM Ingegneria srl
CAD Vers.: d | Page Vers.: A
Name collection: Collection | Page: 02 | Cont: -
CAD Nº: