TRACCIATO – A6
Sezione 1
Progressiva: 0+000.00
Scala: 1:200
Quota di Riferimento: 820.00

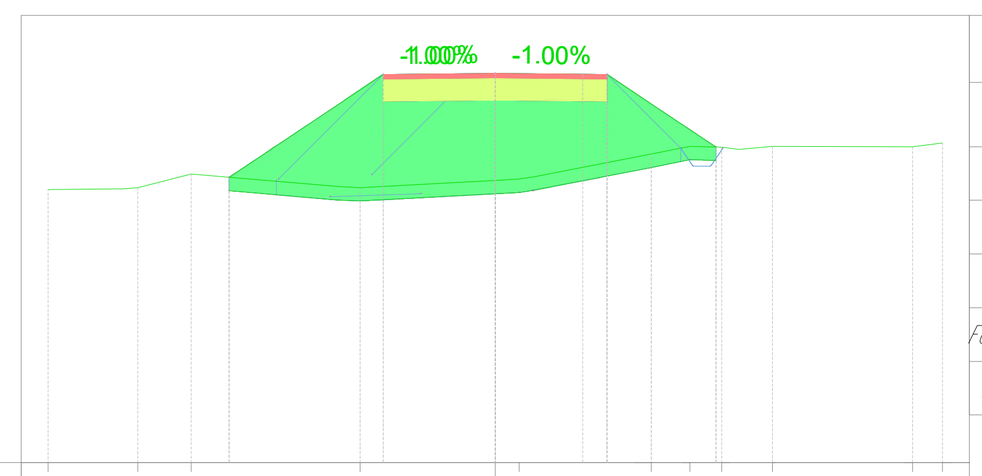

Tabella materiali			
Materiale	Area (m²)	Volume (m³)	Vol. Cum. (m³)
Scotico	3.27	0.00	0.00
Scavo	0.00	0.00	0.00
Rilevato	18.66	0.00	0.00
Fondazione Stradale	2.50	0.00	0.00
Misto stabilizzato	0.50	0.00	0.00

PROGRESSIVE TERRENO	-10.00 -7.99 -6.79 -3.02 0.54 3.49 4.35 5.07 6.20 9.33 10.00
QUOTE TERRENO	826.11 826.15 826.45 826.15 826.31 826.34 826.90 827.08 827.05 827.07 827.06 827.15
DISTANZE PARZIALI TERRENO	1.71 1.20 3.30 3.02 0.54 2.64 0.87 0.72 0.75 3.13 0.53
PROGRESSIVE PROGETTO	-2.50 2.50
QUOTE PROGETTO	828.68 828.71 828.68
DISTANZE PARZIALI PROGETTO	2.50 2.50

TRACCIATO – A6
Sezione 2
Progressiva: 0+025.00
Scala: 1:200
Quota di Riferimento: 830.00

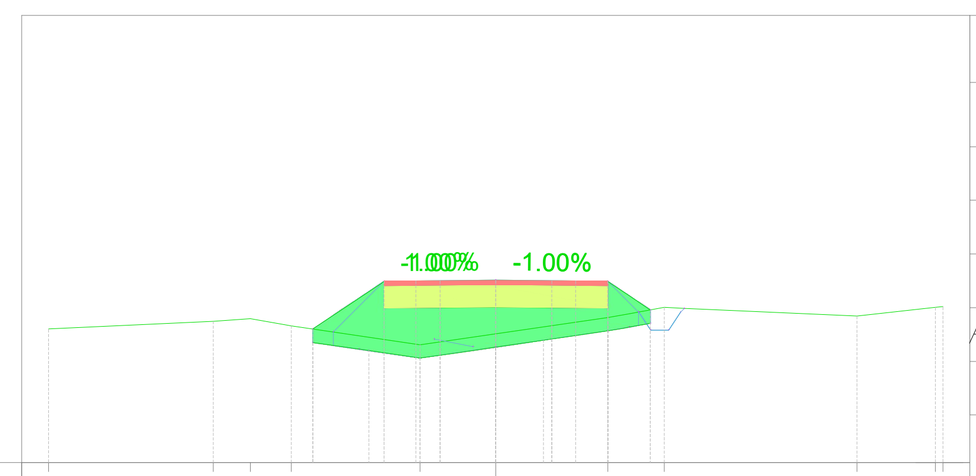

Tabella materiali			
Materiale	Area (m²)	Volume (m³)	Vol. Cum. (m³)
Scotico	2.26	68.76	68.76
Scavo	0.00	0.00	0.00
Rilevato	6.50	301.43	301.43
Fondazione Stradale	2.50	62.50	62.50
Misto stabilizzato	0.50	12.50	12.50

PROGRESSIVE TERRENO	-10.00 -6.32 -5.49 -4.57 -1.70 2.50 3.76 8.08 9.83 10.00
QUOTE TERRENO	832.99 833.16 833.22 833.06 832.64 832.88 833.25 833.47 833.28 833.47 833.49
DISTANZE PARZIALI TERRENO	3.68 0.83 0.91 2.87 1.70 2.50 0.78 3.84 1.75
PROGRESSIVE PROGETTO	-2.50 -1.25 1.25 2.50
QUOTE PROGETTO	834.05 834.07 834.08 834.07 834.05
DISTANZE PARZIALI PROGETTO	1.25 1.25 1.25 1.25

TRACCIATO – A6
Sezione 3
Progressiva: 0+050.00
Scala: 1:200
Quota di Riferimento: 835.00

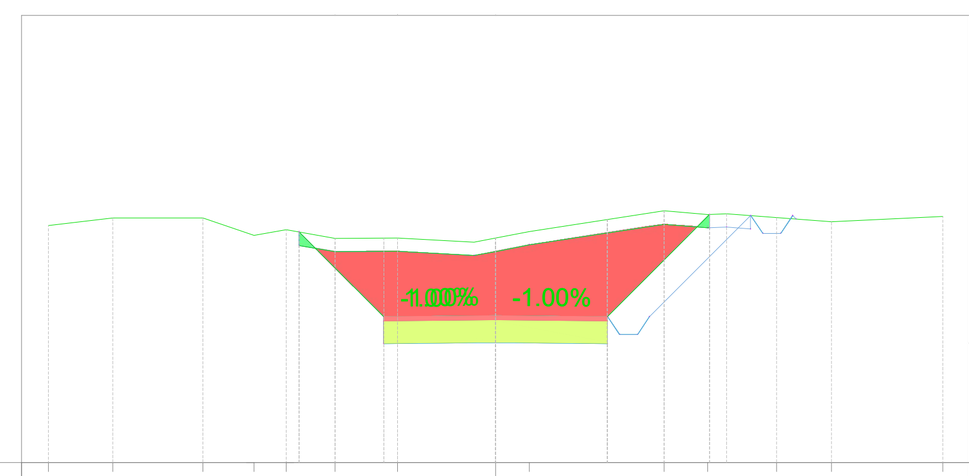

Tabella materiali			
Materiale	Area (m²)	Volume (m³)	Vol. Cum. (m³)
Scotico	2.75	62.63	131.39
Scavo	13.72	114.32	114.32
Rilevato	0.10	61.62	363.05
Fondazione Stradale	2.50	62.50	125.00
Misto stabilizzato	0.50	12.50	25.00

PROGRESSIVE TERRENO	-10.00 -8.56 -6.55 -5.40 -4.69 -3.59 -2.19 0.76 3.77 4.75 6.29 7.51 10.00
QUOTE TERRENO	840.31 840.48 840.47 840.09 840.21 840.02 840.03 840.02 840.17 840.63 840.55 840.48 840.39 840.50
DISTANZE PARZIALI TERRENO	1.44 2.01 1.15 0.71 1.09 1.40 1.71 0.76 3.01 0.98 1.12 1.22 2.49
PROGRESSIVE PROGETTO	-2.50 2.50
QUOTE PROGETTO	838.27 838.29 838.27
DISTANZE PARZIALI PROGETTO	2.50 2.50

TRACCIATO – A6
Sezione 4
Progressiva: 0+075.00
Scala: 1:200
Quota di Riferimento: 840.00

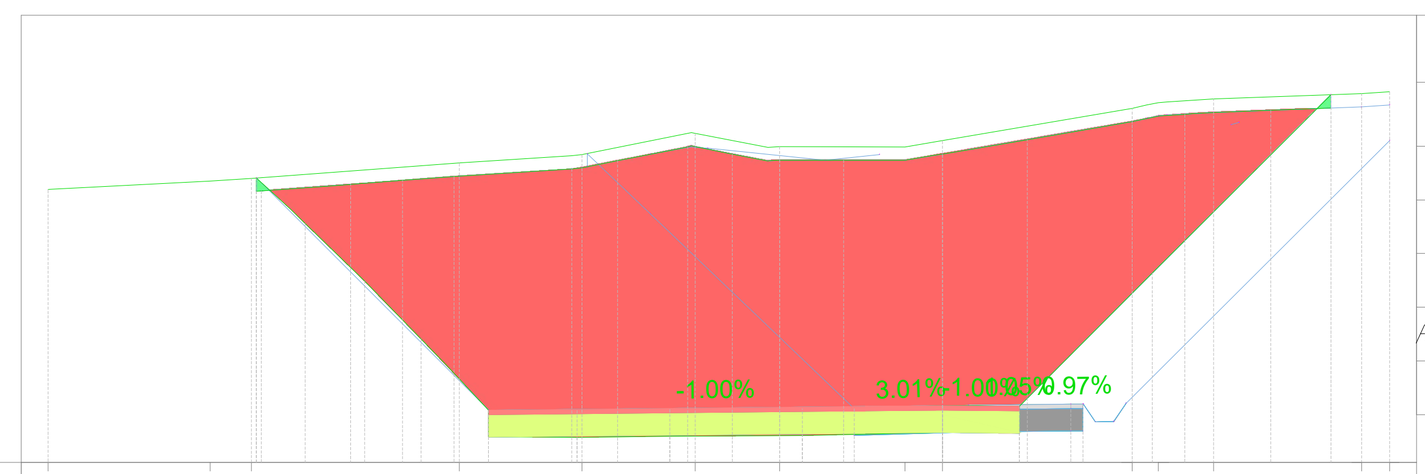

Tabella materiali			
Materiale	Area (m²)	Volume (m³)	Vol. Cum. (m³)
Scotico	7.21	120.20	251.59
Scavo	106.52	1320.52	1434.84
Rilevato	0.09	2.37	365.42
Fondazione Stradale	5.93	102.35	227.35
Misto stabilizzato	1.19	20.47	45.47

PROGRESSIVE TERRENO	-20.00 -16.37 -15.45 -10.80 -8.06 -5.53 -3.64 -0.84 0.00 4.25 4.83 6.06 9.37 10.00
QUOTE TERRENO	846.10 846.28 846.35 846.70 846.88 847.35 847.06 847.05 847.19 847.91 848.04 848.12 848.24 848.29
DISTANZE PARZIALI TERRENO	3.63 0.92 4.65 2.51 2.36 1.62 2.80 0.84 4.25 1.04 3.31 0.63
PROGRESSIVE PROGETTO	-10.15 -8.17 -6.09 -3.13 0.00 0.81 1.72
QUOTE PROGETTO	841.17 841.16 841.18 841.20 841.27 841.26 841.25
DISTANZE PARZIALI PROGETTO	1.98 2.07 2.96 3.11 0.81 0.92

TRACCIATO – A6
Sezione 5
Progressiva: 0+097.89
Scala: 1:200
Quota di Riferimento: 840.00

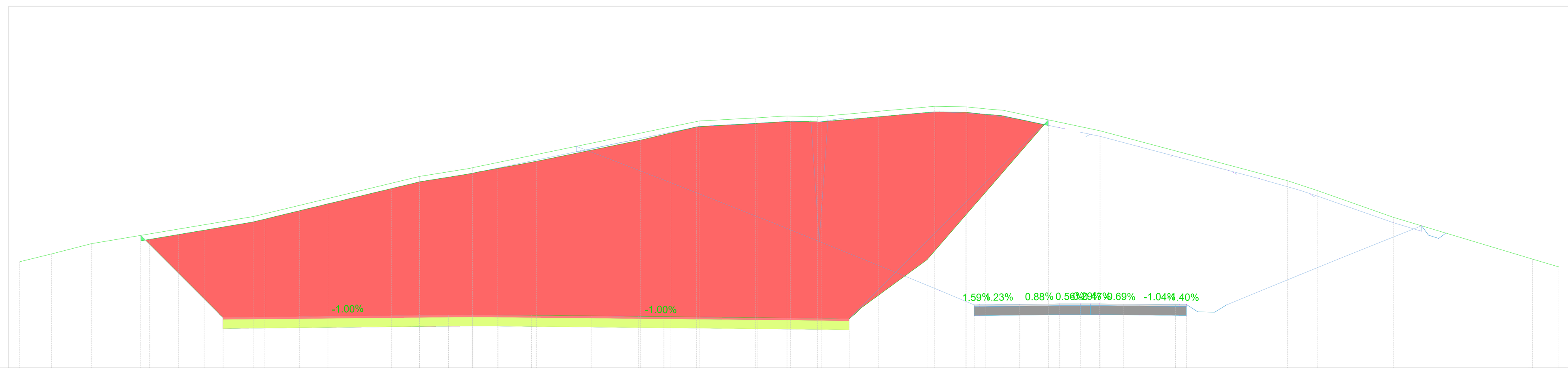

Tabella materiali			
Materiale	Area (m²)	Volume (m³)	Vol. Cum. (m³)
Scotico	15.86	257.68	509.26
Scavo	392.61	5368.33	6803.17
Rilevato	0.07	1.87	367.29
Fondazione Stradale	17.29	254.43	481.78
Misto stabilizzato	3.46	50.89	96.36

PROGRESSIVE TERRENO	-25.00 -23.24 -21.04 -12.11 -2.92 0.00 12.52 15.63 17.37 19.06 25.54 27.30 28.36 29.31 34.66 45.01 46.66 50.86 58.55 59.34 60.00
QUOTE TERRENO	845.86 846.29 846.86 848.37 850.58 851.06 853.65 853.82 853.93 853.88 854.46 854.43 854.31 854.24 853.10 850.34 849.80 848.32 846.01 845.77 845.58
DISTANZE PARZIALI TERRENO	1.76 2.21 8.93 9.19 2.74 12.52 3.11 1.74 1.69 6.48 1.77 1.06 0.95 5.34 10.36 1.64 4.20 7.69 0.80 0.66
PROGRESSIVE PROGETTO	-13.77 -1.33 0.00 1.41 3.25 6.56 9.16 10.57 20.81
QUOTE PROGETTO	842.78 842.90 842.92 842.91 842.90 842.87 842.85 842.83 842.71
DISTANZE PARZIALI PROGETTO	12.44 1.33 1.18 1.84 3.30 2.60 1.41 10.23

TRACCIATO – A6
Sezione 6
Progressiva: 0+112.42
Scala: 1:200
Quota di Riferimento: 840.00

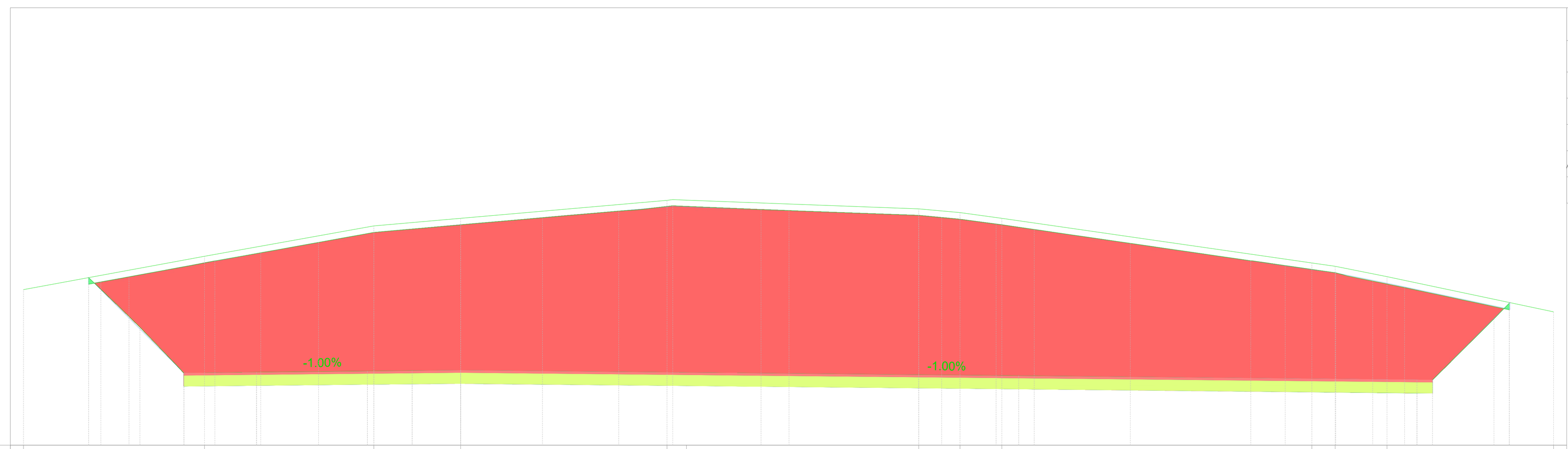

Tabella materiali			
Materiale	Area (m²)	Volume (m³)	Vol. Cum. (m³)
Scotico	19.64	257.45	766.72
Scavo	414.13	5860.21	12663.38
Rilevato	0.08	1.07	368.36
Fondazione Stradale	28.56	329.68	811.46
Misto stabilizzato	5.71	65.94	162.29

PROGRESSIVE TERRENO	-20.00 -11.72 -3.97 0.00 9.44 10.34 20.96 22.84 24.76 38.94 40.01 42.38 50.00
QUOTE TERRENO	847.11 848.64 850.03 850.37 851.20 851.20 850.81 850.63 850.38 848.33 848.18 847.71 846.10
DISTANZE PARZIALI TERRENO	8.28 7.75 3.97 9.44 0.63 10.62 1.89 1.91 14.18 1.01 2.37 7.62
PROGRESSIVE PROGETTO	-12.66 -9.34 -4.26 -2.22 0.00 25.53 43.75 44.46
QUOTE PROGETTO	843.30 843.34 843.39 843.41 843.42 843.18 842.98 842.98
DISTANZE PARZIALI PROGETTO	3.32 5.08 2.05 2.20 25.53 18.22 0.72

TRACCIATO – A6
Sezione 7
Progressiva: 0+125.00
Scala: 1:200
Quota di Riferimento: 840.00

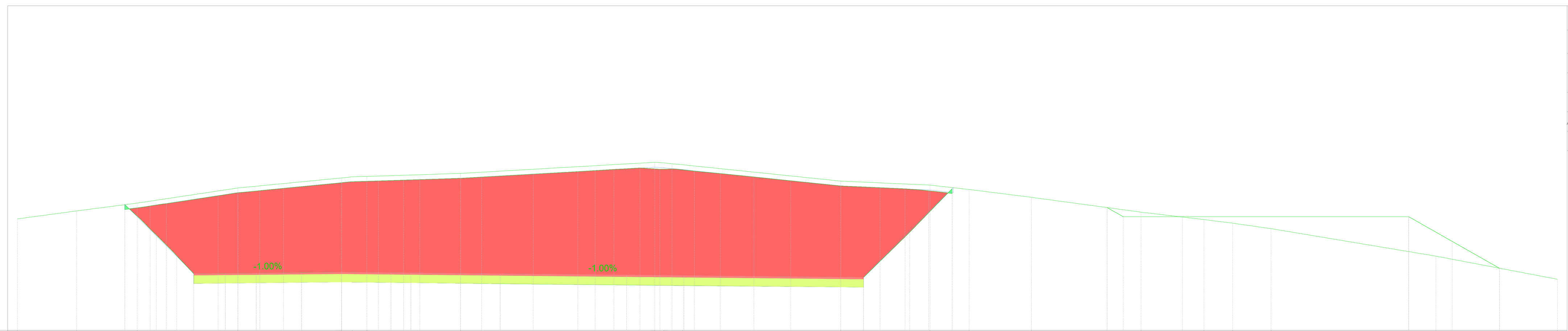

Tabella materiali			
Materiale	Area (m²)	Volume (m³)	Vol. Cum. (m³)
Scotico	15.61	221.29	988.00
Scavo	290.31	4408.43	17071.81
Rilevato	0.08	0.99	369.35
Fondazione Stradale	20.65	308.22	1119.67
Misto stabilizzato	4.13	61.64	223.93

PROGRESSIVE TERRENO	-20.00 -16.35 -12.60 -6.40 0.00 0.66 1.56 7.34 19.32 19.88 21.04 30.80 36.30 38.72 42.56 49.32 53.19 54.97 57.34 67.51 75.00
QUOTE TERRENO	846.87 847.36 847.84 848.77 849.39 849.45 849.48 849.66 850.35 850.32 850.20 849.19 848.95 848.68 848.20 847.28 846.82 846.60 846.26 844.57 843.15
DISTANZE PARZIALI TERRENO	3.65 3.75 6.21 6.40 0.66 0.91 5.78 11.98 0.57 0.50 0.66 9.75 5.50 2.42 3.84 6.77 3.87 1.78 2.37 10.16 7.49
PROGRESSIVE PROGETTO	-9.12 -7.17 -5.27 -2.88 -2.47 0.00 3.05 4.04 9.79 17.58 21.12 32.20
QUOTE PROGETTO	843.49 843.51 843.53 843.56 843.56 843.58 843.55 843.54 843.47 843.40 843.36 843.26
DISTANZE PARZIALI PROGETTO	1.95 1.90 2.39 0.41 2.45 3.05 0.99 5.51 7.79 3.54 11.08

Identificazione asse

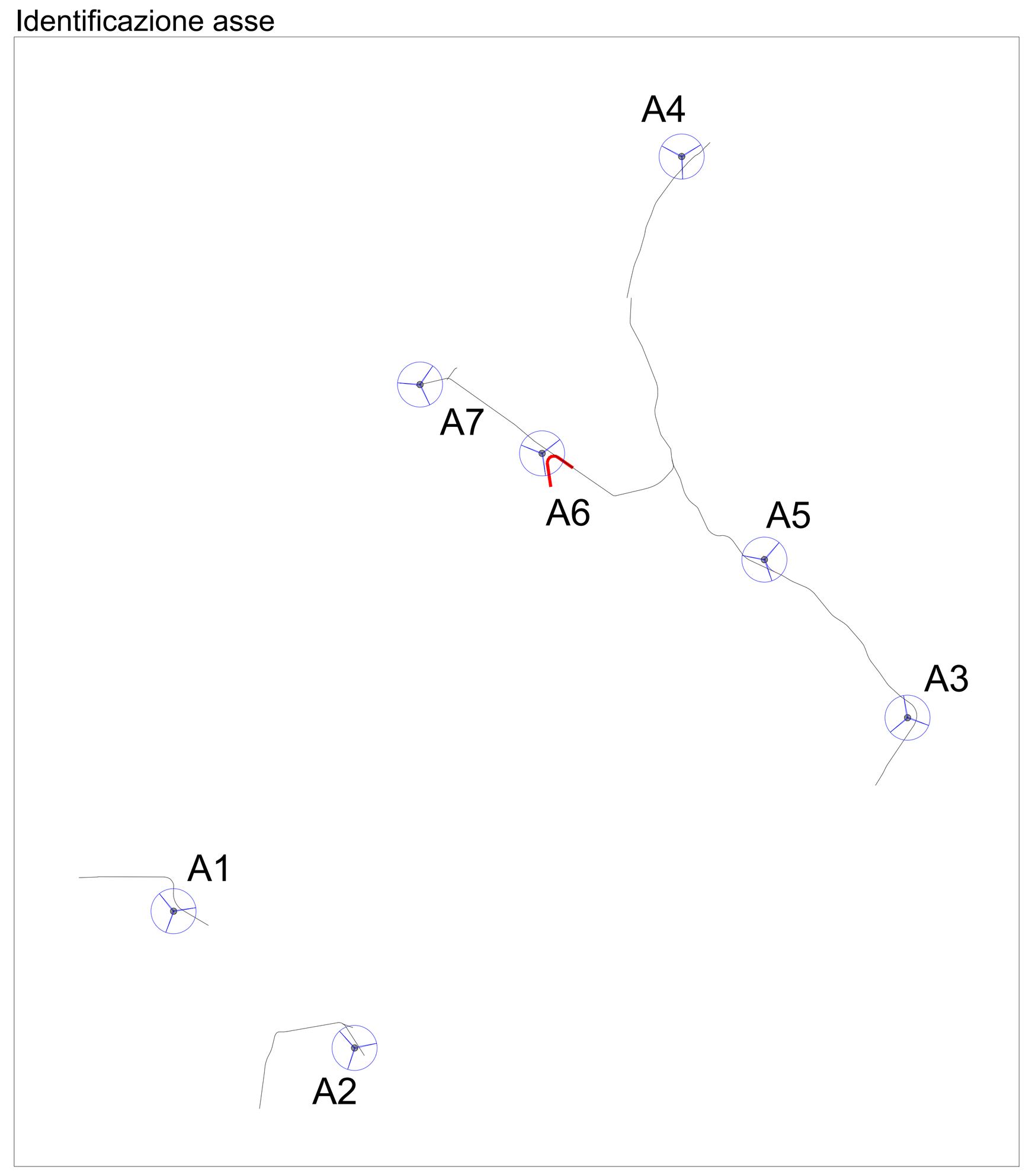

Firmato digitalmente da CAVALLO DANIELE

Engineering SCM Ingegneria
Signed: Ing Daniele Cavallo
Association Number No Nº 1220

EDIC.	DATE	DRAWN	CHECKED	REVISED-EDPR	MODIFICATION
D					
C					
B					
A	31/07/2021	GP	DC	ST	PROGETTO DEFINITIVO

DATE	SCALE 1/200
07/21	DRAWN GP
07/21	CHECKED DC
07/21	REVISED-EDPR ST
Format A0	

edp renewables
PROGETTO IMPIANTO EOLICO "LA MONTAGNOLA"
Tav.15g.1 - Sezioni - Asse A6 (sez. 1-7)
Comuni di Monreale (PA) e Piana degli Albanesi (PA)

SCM Ingegneria srl
CAD Vers.: d | Page Vers.: A
Name collection: Collection | Page: 02 | Cont: -
CAD Nº: